

# 提案の概要

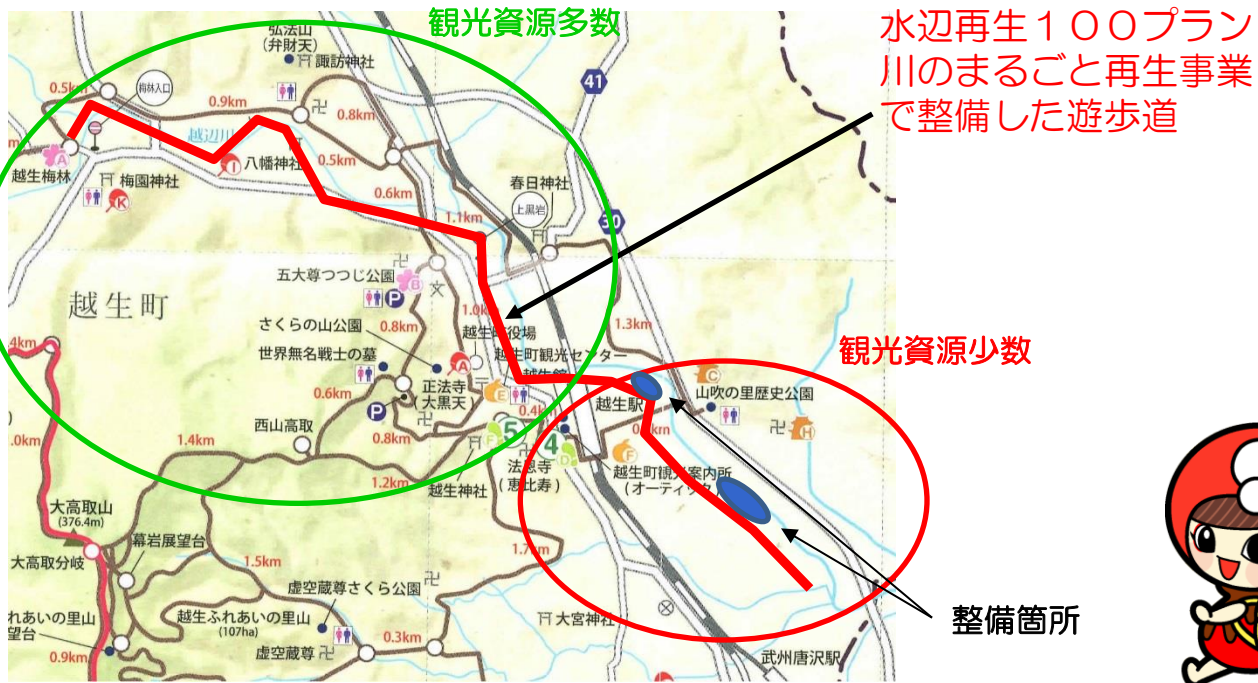
この資料は市の提案書の抜粋であり、この内容の全てが実施されるものではありません。

景観に優れた川辺や四季折々の観光資源を活用するため、町の中心を流れる越辺川に遊歩道を整備し、点在する観光資源を線で結ぶことができました。

また、近隣住民を始めとし全国初の「ハイキングのまち」を宣言した効果により、多くのハイカーが訪れるようになりました。

今後は連結した観光拠点を線で結び、誰もが川を親しむことができる新たなスポットを創出し、ハイカーだけではなく地元住民も憩い楽しめる場所として施設（パークゴルフ場、バーベキュー場）を整備して行きたいと考えております。

## 取組のイメージ図



## 計画等の位置付け

### ■「ハイキングのまち」宣言

豊かな自然と多くの歴史文化遺産、観光資源に恵まれた越生町は、その環境を生かして多くのハイキングコースがあり、多くのハイキング大会を実施している。

平成28年4月29日（昭和の日）に全国初の「ハイキングのまち」を宣言し、遊歩道の一部をコースとして指定、清流越辺川の魅力を創出する。

### ■水辺再生100プランによる親水空間の拡張

今回の提案は、水辺再生100プランで整備した遊歩道の周辺で新たな親水の場を創出する。

## 目標・成果指標

### ■ハイキングと水辺の融合

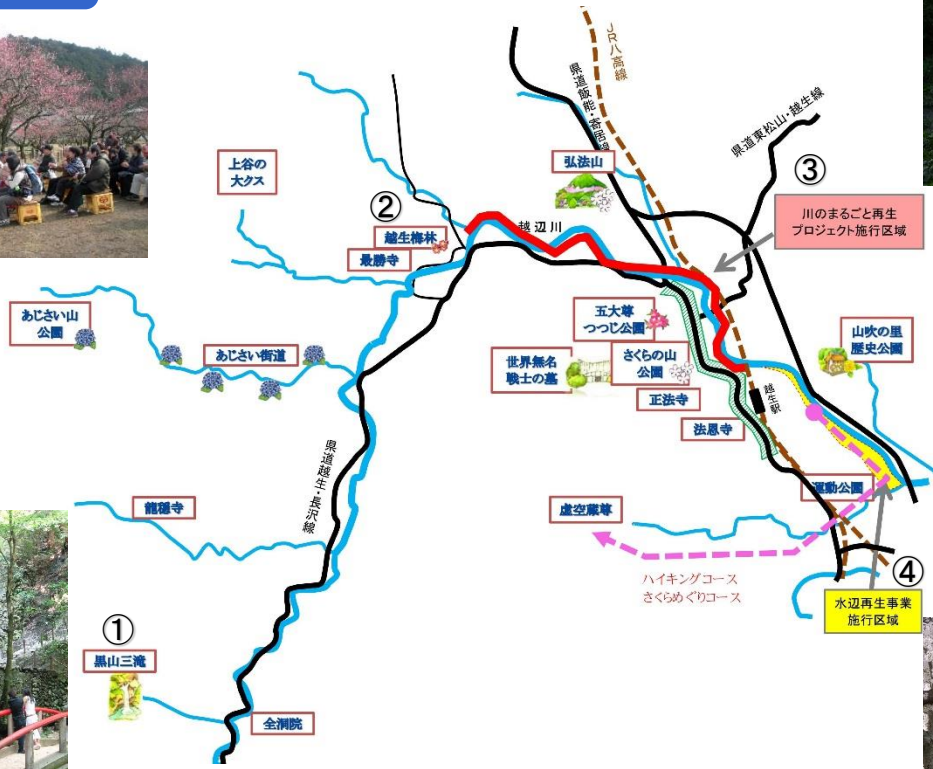
町民、観光客が歩いて本町の有する観光資源や自然環境を感じることができるよう整備を行い、町全体の賑わいを創出します。

### ■水質改善

単独浄化槽からの転換と併せて日常の水質の維持管理を推進するため、引き続き補助制度を継続し、越辺川の水質浄化に努めます。

成果指標	現在	整備後
ハイキングイベント参加者数	1万人/年	2万人/年

## 位置図



## 川の状況

- 町内の越辺川は延長10km  
(うち改修済み延長1.2km)
- 活動団体 5団体  
(うち川の国応援団の登録1団体)
- 川の特徴
  - ・越辺川の中上流部には、支川も多く良好な溪流の景観を呈している。
  - ・下流部には、さくらの山公園、山吹の里歴史公園、運動公園等が整備されている。
  - ・越生東・上野東付近では遊歩道が整備され、多くのハイキング客や朝夕には沿線住民が健康づくりの散歩を楽しんでいる。
- 過去の事業
  - ・水辺再生100プラン  
遊歩道の整備：延長1.6km
  - ・川のまるごと再生プロジェクト  
遊歩道の整備：延長1.9km

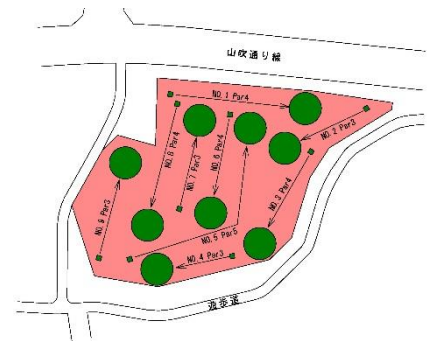
## まちの状況

- 地域資源
  - ・越生町は、町の中心部を流れる越辺川の流域に、黒山三滝、越生梅林をはじめ、神社仏閣等の歴史的観光スポットが多く点在しており、首都圏における貴重な観光の町となっている。
  - ・平成29年4月29日に、全国初の「ハイキングのまち」を宣言し、ハイカーを大歓迎するための下地づくりが完了している。
  - 水辺再生100プランで整備した遊歩道は、「さくらめぐりコース」として指定し、桜が満開となる3月下旬～4月上旬は多くのハイカーが訪れ、夏場においては涼を求めて川沿いを歩くコースも設定されており、四季を通じてハイキングを楽しめる新たなスポットとなっている。
- 課題
  - ・越辺川に流入する一部の小河川には、生活雑排水が放流され、水質が悪化している。
  - ・廃業などによる空き店舗が増え、商店街の活気が失われつつある。
  - ・ハイキングのまち宣言により、四季を通じて観光客(ハイカー)は増えたが、川の沿線に訪れる方は未だ少ない。

## 位置図



## 整備されたハーフコース



## 事業等の概要

### ハード

- 周辺施設の整備
  - ・ 多目的施設（パークゴルフ場、バーベキュー場）の整備
- 観光案内板やベンチの整備

### ソフト

- おもてなしの充実
  - ・ 越辺川周辺施設での各種大会誘致
  - ・ ボランティアによるガイドツアー
  - ・ ハイキングイベントの開催
- 情報発信
  - ・ リニューアルしたホームページの活用
  - ・ 広報紙やイベントでの啓発活動
  - ・ 合併浄化槽へ転換促進、下水道区域内での加入促進等の啓発活動

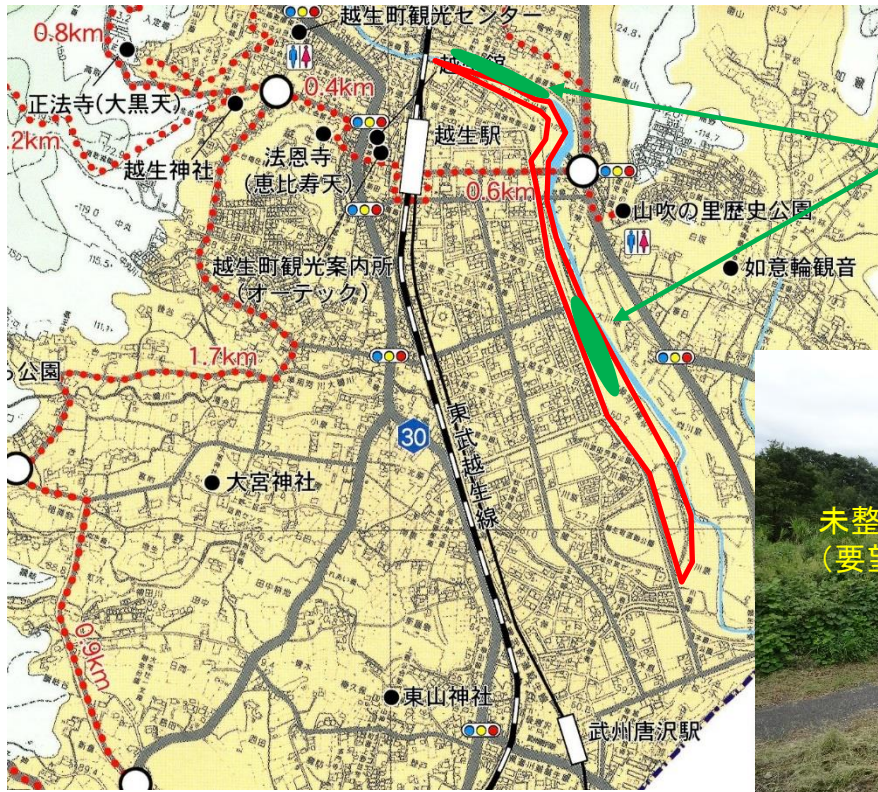
## 工程表・想定事業費

	H28	H29	H30	H31	H32	想定事業費
水質浄化の推進	●—————●					9百万円/年
周辺施設の整備		●—————●				10百万円
観光案内板、ベンチ整備	●—————●					2百万円

# 県に実施してほしい整備の概要

この資料は市の提案書の抜粋であり、この内容の全てが実施されるものではありません。

## 位置図



■赤枠内  
水辺再生100プランで  
整備した区域

埼玉県への要望箇所

河川敷の現状



未整備  
(要望箇所)

整備済

## 実施してほしい整備概要

- 河川敷の整備（約0.6ha）
  - ・河川敷の雑木の伐採及び整地
  - ・スロープ及び階段の整備

※埼玉県での整備が難しい場合は町で整備を行いたいと考えております。  
その際は、指導助言や補助金などの措置について、特段のご配慮をお願いします。

## 工程表・想定事業費

	H28	H29	H30	H31	H32	想定事業費
計画の策定		●—●				—
伐採及び整地			●—●			25百万円
スロープ及び階段設置				●—●		5百万円