


見直し候補路線一覧表（見直し候補区間を含む路線）


市 町 村 名	名 称		都市計画決定年月日（当初）	計 画 延 長 （ m ）	路 線 の 整 理 番 号	区 間 延 長 （ m ）	区 間 の 代 表 幅 員 （ m ）	区 間 毎 の 評 価	見直し候補となった理由										存続となった理由															
	番 号	路 線 名							ま	関	周	希	歴	法	都	地	そ	交通機能		空間機能			市街地形成機能											
									ち	連	辺	少	史	令	市	形	他	都	近	歩	沿	都	都	収	都	都	都	街	地					
草 加 市	3・3・3	草加三郷線	S.38.12.14	3,680	73	1	1,155	22	見直し候補																									
						3	1,370	22	存続																									
						2,4	1,155	22	整備済、事業中等																									
	合計	1路線	計画延長の計	3,680	見直し候補区間の計	1,155																												


名称について
番号 路線名

区分 ... 1
規模 ... 2
都市計画区域毎に付した
一連番号

- 1 1 自動車専用道路
- 3 幹線街路
- 7 区画街路
- 8 特殊街路(歩行者専用道、自転車専用道又は自転車歩行者専用道)
- 2 1 幅員 4.0 m 以上のもの
- 2 幅員 3.0 m 以上 4.0 m 未満のもの
- 3 幅員 2.2 m 以上 3.0 m 未満のもの
- 4 幅員 1.6 m 以上 2.2 m 未満のもの
- 5 幅員 1.2 m 以上 1.6 m 未満のもの
- 6 幅員 8 m 以上 1.2 m 未満のもの
- 7 幅員 8 m 未満のもの

 再検証の結果、見直し候補となり、第3段階の検討に進む区間

 再検証の結果、存続となる区間

 整備済や事業中等のため、再検証の対象とならない区間