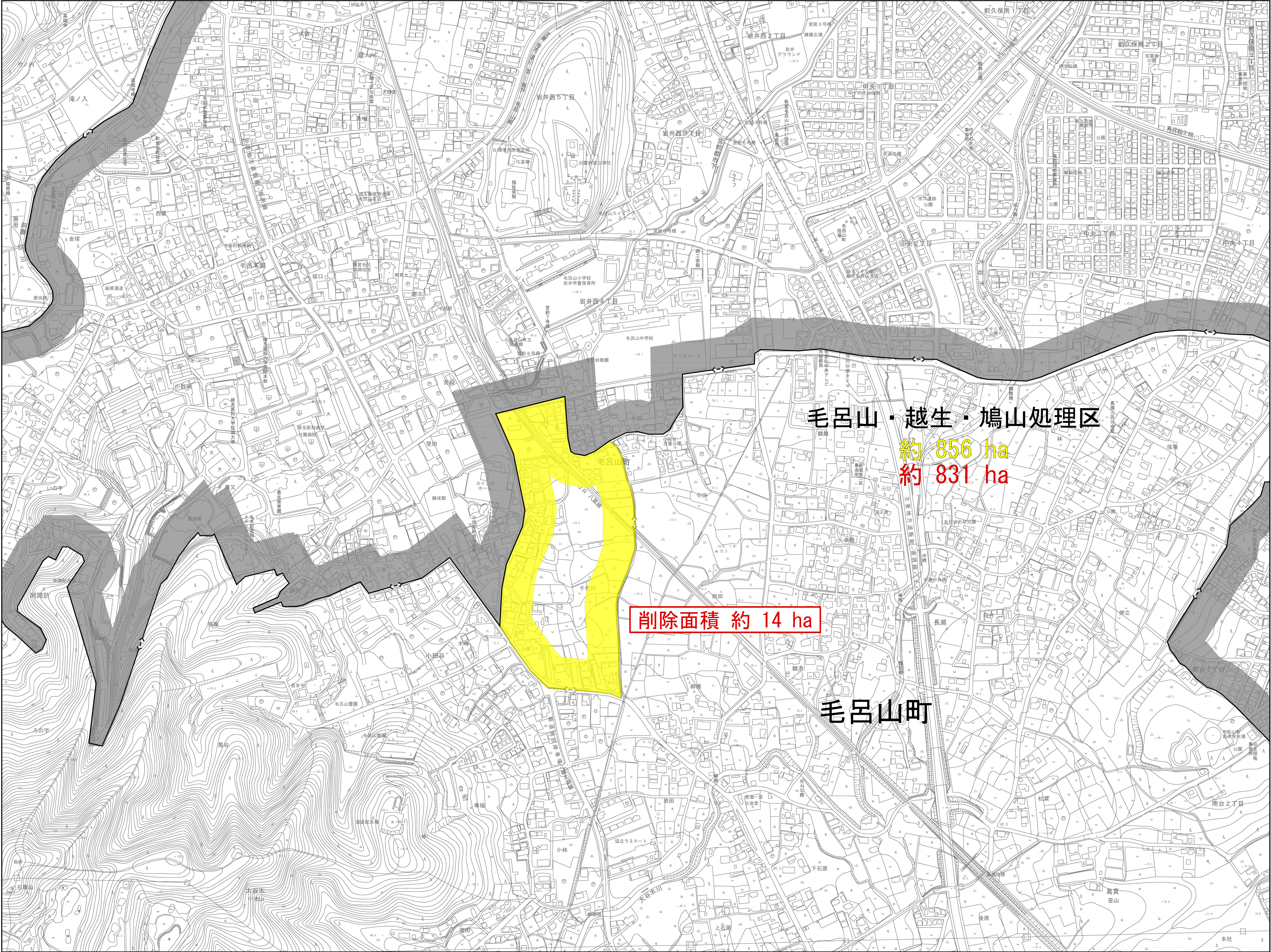



毛呂山・越生都市計画下水道の変更（埼玉県決定）  
〔計画図〕 公共下水道汚水  
2-1 縮尺1/2, 500

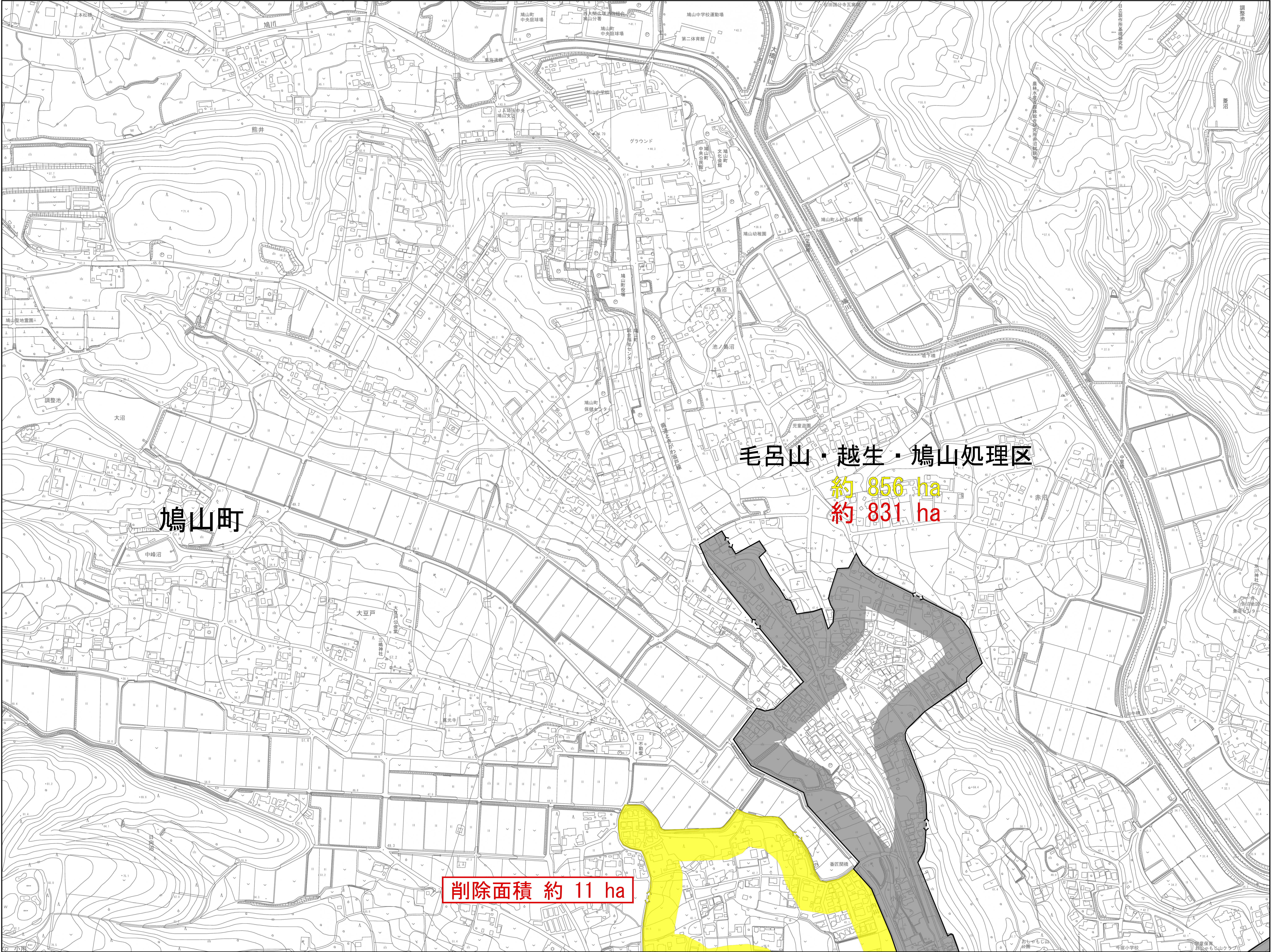


凡 例	
	行政区域
	排水区域（既決定）
	排水区域（廃止）
	ポンプ場（既決定）
	終末処理場（既決定）
約〇〇ha 約〇〇ha	排水面積 上段：変更前 下段：変更後

(令和7年度)		
事 業 名	毛呂山・越生都市計画下水道の変更 (埼玉県決定)	
図 面 名	計画図 公共下水道汚水	図面番 1 6 1:2,500
		縮尺
毛呂山・越生・鳩山公共下水道組合		

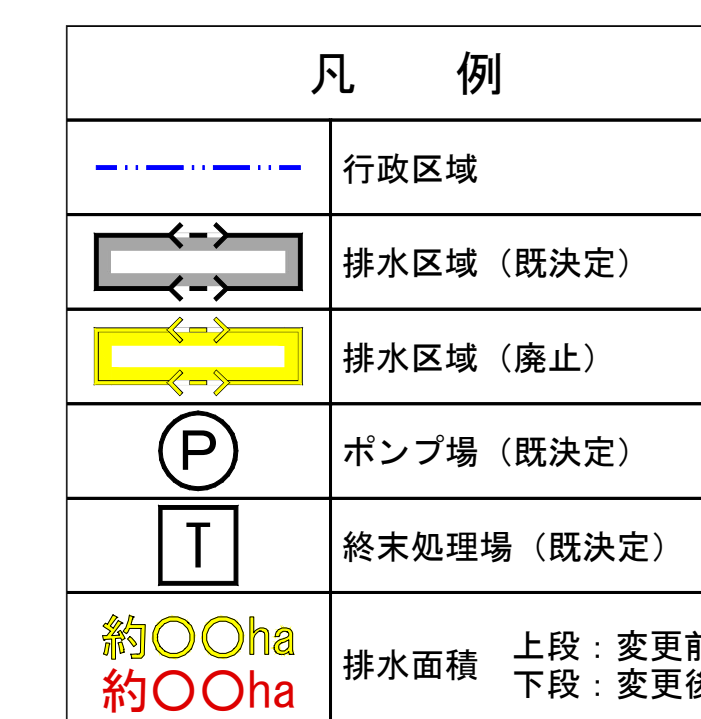
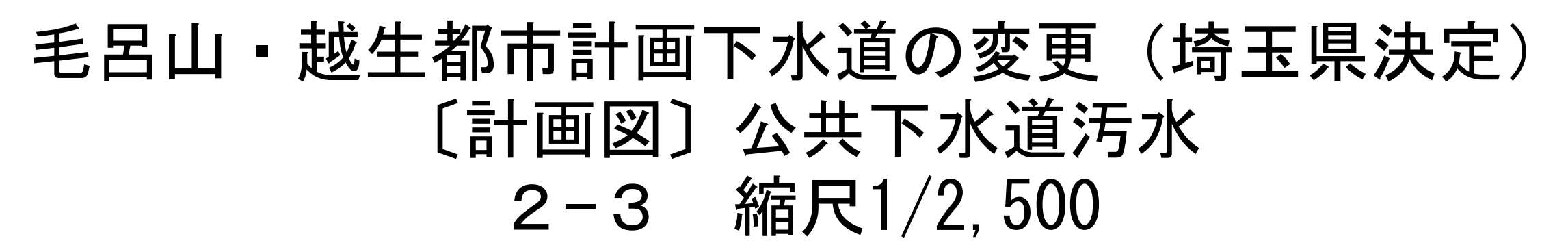


毛呂山・越生都市計画下水道の変更（埼玉県決定）  
〔計画図〕 公共下水道汚水  
2-2 縮尺1/2, 500




凡 例	
	行政区域
	排水区域（既決定）
	排水区域（廃止）
	ポンプ場（既決定）
	終末処理場（既決定）
約〇〇ha 約〇〇ha	排水面積 上段：変更前 下段：変更後

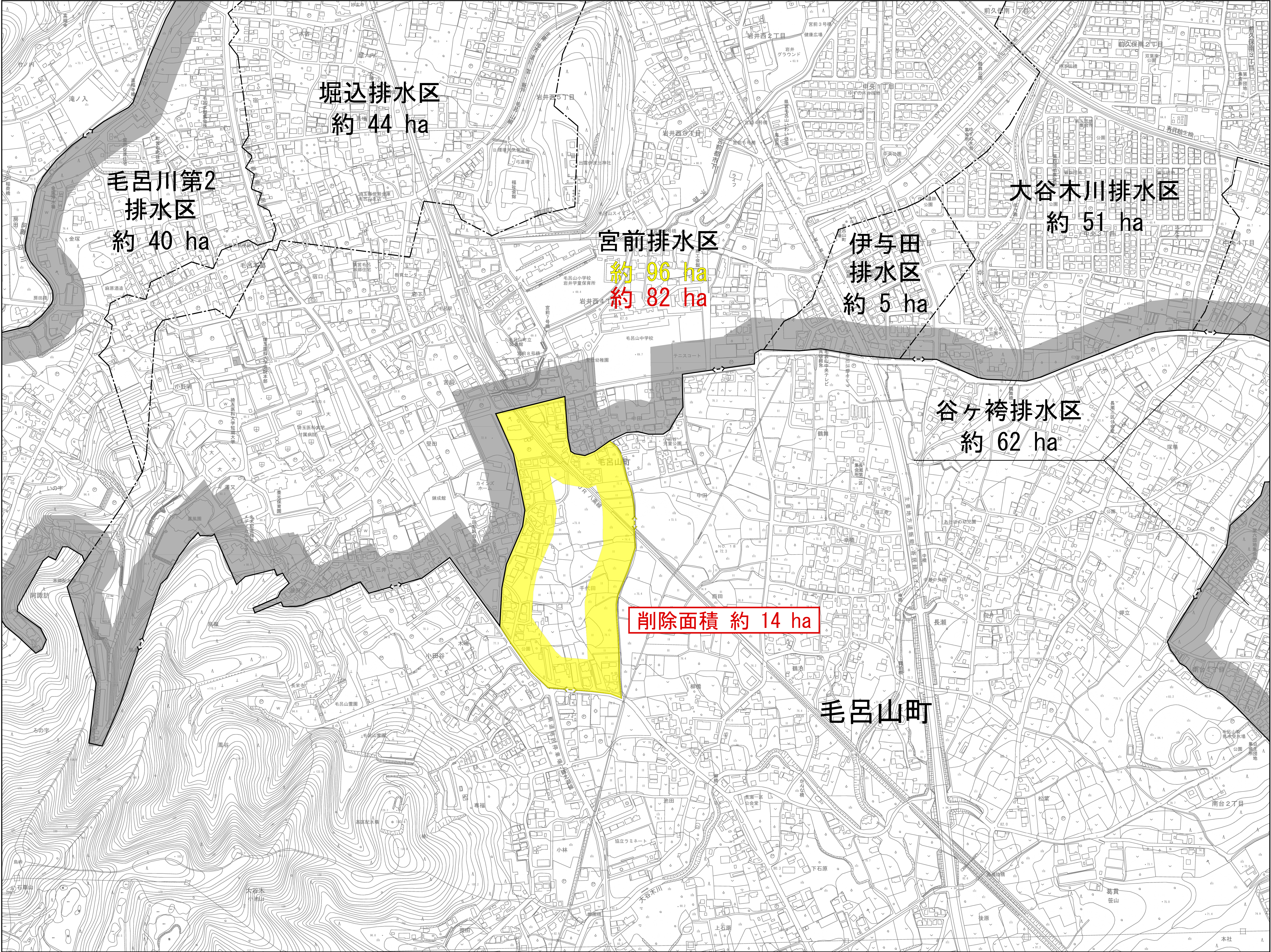
（令和7年度）		
事 案 名	毛呂山・越生都市計画下水道の変更 （埼玉県決定）	
図 面 名	計画図	2 6
	公共下水道汚水	1:2, 500
毛呂山・越生・鳩山公共下水道組合		



事業名	毛呂山・越生都市計画下水道の変 (埼玉県決定)		
図面名	計画図 公共下水道汚水	図 番 縮 尺	3 1:2.5
毛呂山・越生・鳩山公共下水道組合			




毛呂山・越生都市計画下水道の変更（埼玉県決定）  
〔計画図〕 公共下水道雨水  
2-4 縮尺1/2, 500

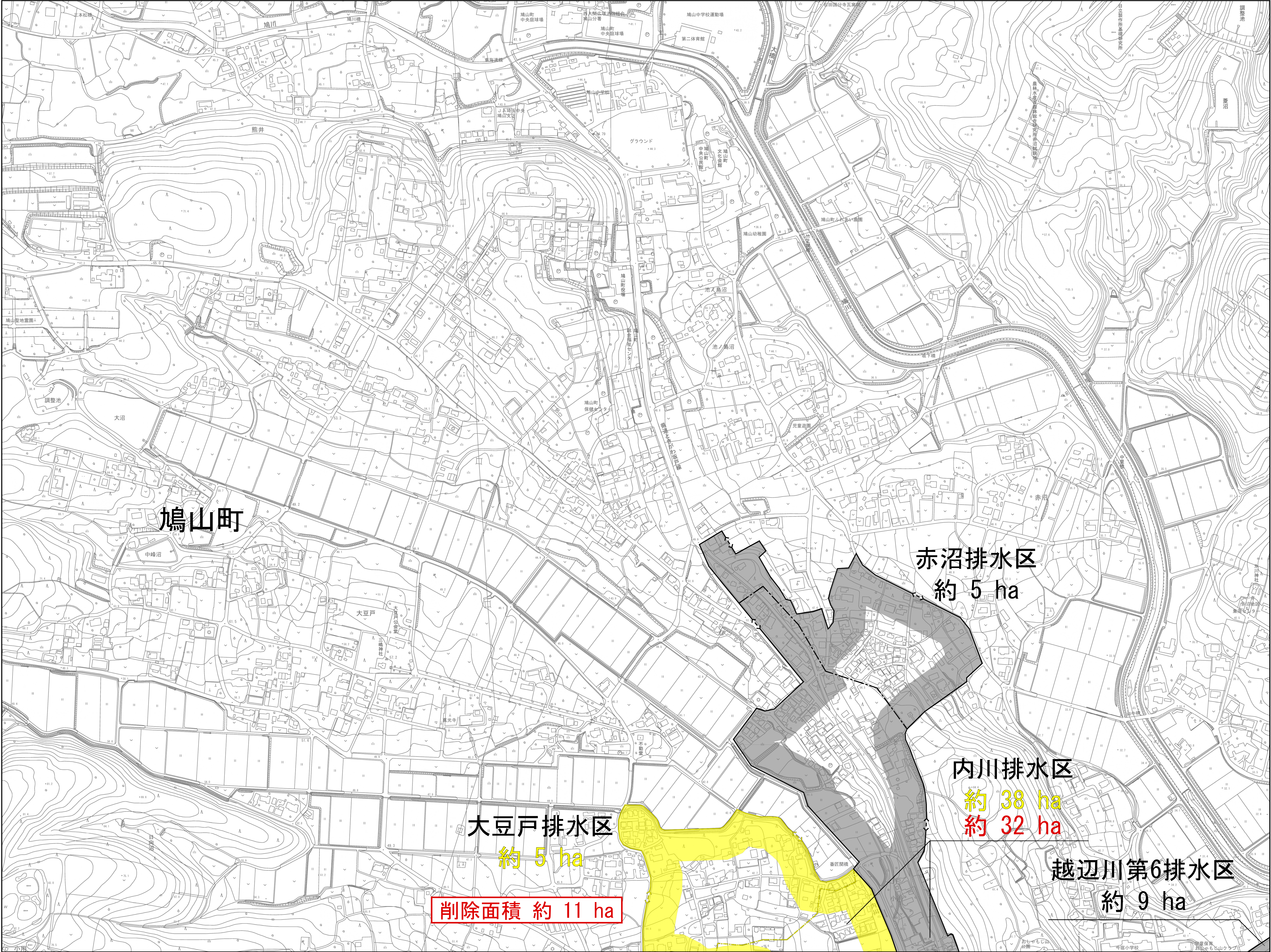


凡 例	
	行政区域
	排水区域（既決定）
	排水区域（廃止）
	排水区界
	排水区界（廃止）
約〇〇ha 約〇〇ha	排水面積 上段：変更前 下段：変更後

(令和7年度)		
事 業 名	毛呂山・越生都市計画下水道の変更 (埼玉県決定)	
図 面 名	計画図 公共下水道雨水	図 番 4 6 縮 尺 1:2,500
毛呂山・越生・鳩山公共下水道組合		




毛呂山・越生都市計画下水道の変更（埼玉県決定）  
〔計画図〕 公共下水道雨水  
2-5 縮尺1/2, 500

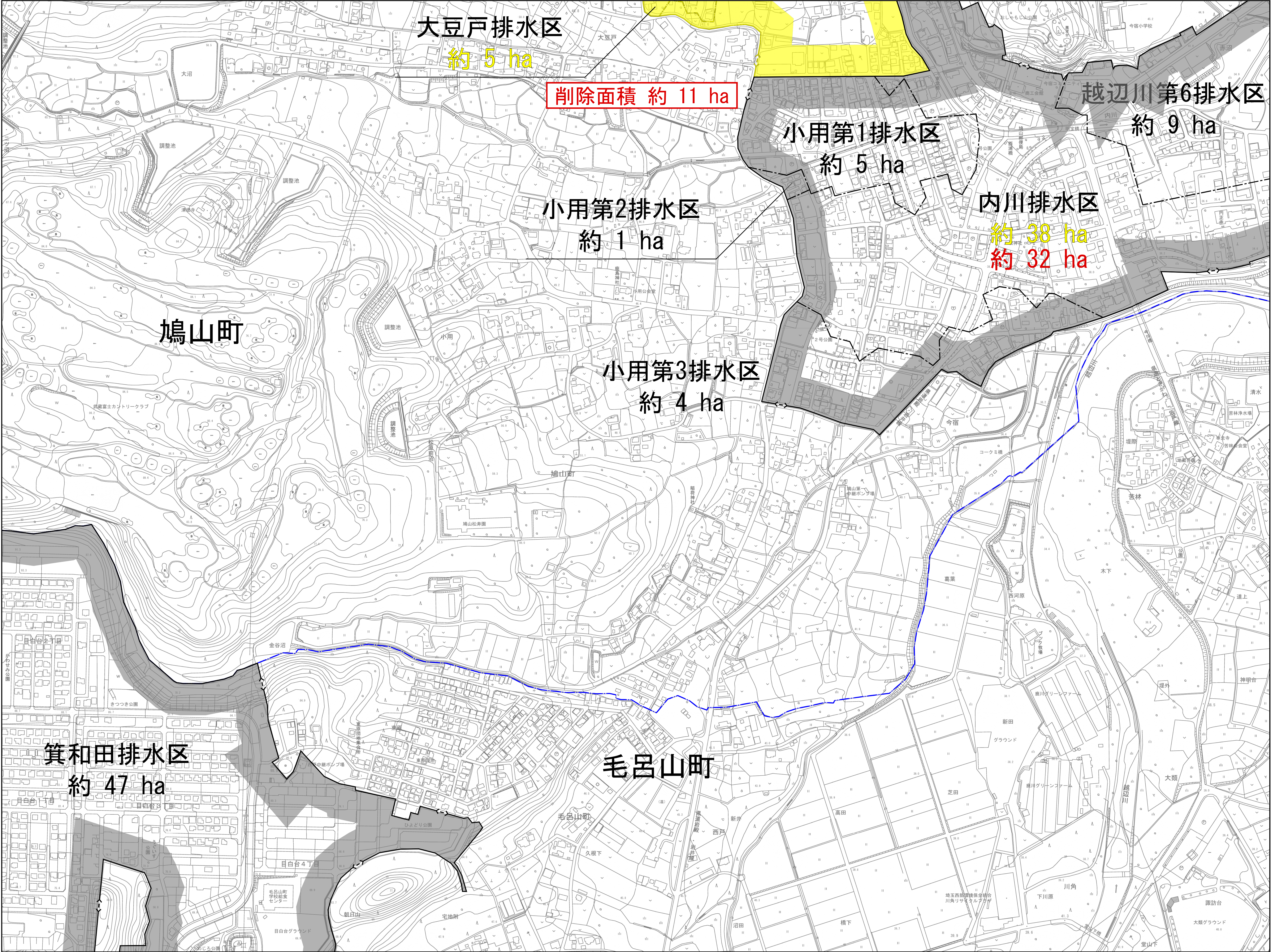


凡 例	
	行政区域
	排水区域（既決定）
	排水区域（廃止）
	排水区界
	排水区界（廃止）
	排水面積 上段：変更前 下段：変更後

（令和7年度）		
事 案 名	毛呂山・越生都市計画下水道の変更 （埼玉県決定）	
図 面 名	計画図	5
	公共下水道雨水	6
毛呂山・越生・鳩山公共下水道組合		



毛呂山・越生都市計画下水道の変更（埼玉県決定）  
〔計画図〕 公共下水道雨水  
2-6 縮尺1/2, 500



凡 例	
	行政区域
	排水区域（既決定）
	排水区域（廃止）
	排水区界
	排水区界（廃止）
約〇〇ha 約〇〇ha	排水面積 上段：変更前 下段：変更後

			(令和7年度)	
事 業 名	毛呂山・越生都市計画下水道の変更 (埼玉県決定)			
図 面 名	計画図 公共下水道雨水	図 面	6	6 1:2,500
		種 別		
毛呂山・越生・鳩山公共下水道組合				