

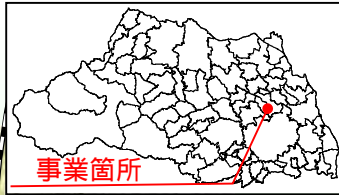
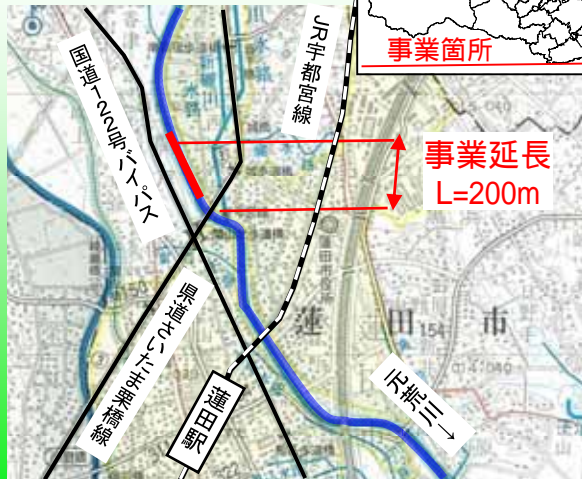


水辺再生100プラン

70 元荒川(蓮田) / 蓮田市閨戸



位置図



事業概要

開始年度	平成22年度	
事業延長	L=200m	
事業内容	遊歩道	L=200m
	ワンド	1箇所
	渡河施設	1式

地域の声

- ・子供たちの学習の場になる。
- ・水と緑と桜で気持ちが良い。
- ・散策しやすくなった。

事業経緯

元荒川水辺再生
ワーキングチーム会議
・第1回 (H23. 2. 8)

ワーキングチーム会議
・第2回 (H23.5.23)

測量・設計 (H22.9 ~ H23.9)

工事 (H23.12 ~ H24.5)

検討会メンバー

蓮田市、よみがえれ元荒川の会、
黒浜周辺の自然を大切にする会、
蓮田中央小学校、蓮田黒浜西小学校、自治会、県



地域活動

よみがえれ元荒川の会が清掃活動を実施
蓮田市閨戸自治会が市民参加の水辺ウォークを実施
黒浜西小学校が総合学習(写生会, 観察, ゴミ拾い)を実施

整備の状況



整備前

水辺に安全に近づくことができない。
(H23.9撮影)



整備後

河畔林と一体となった水辺に親しめる施設が完成。
(H24.4撮影)

- ・子供たちが安心して水辺と親しむことができる親水空間の整備
- ・河川景観に配慮した歩行空間の整備

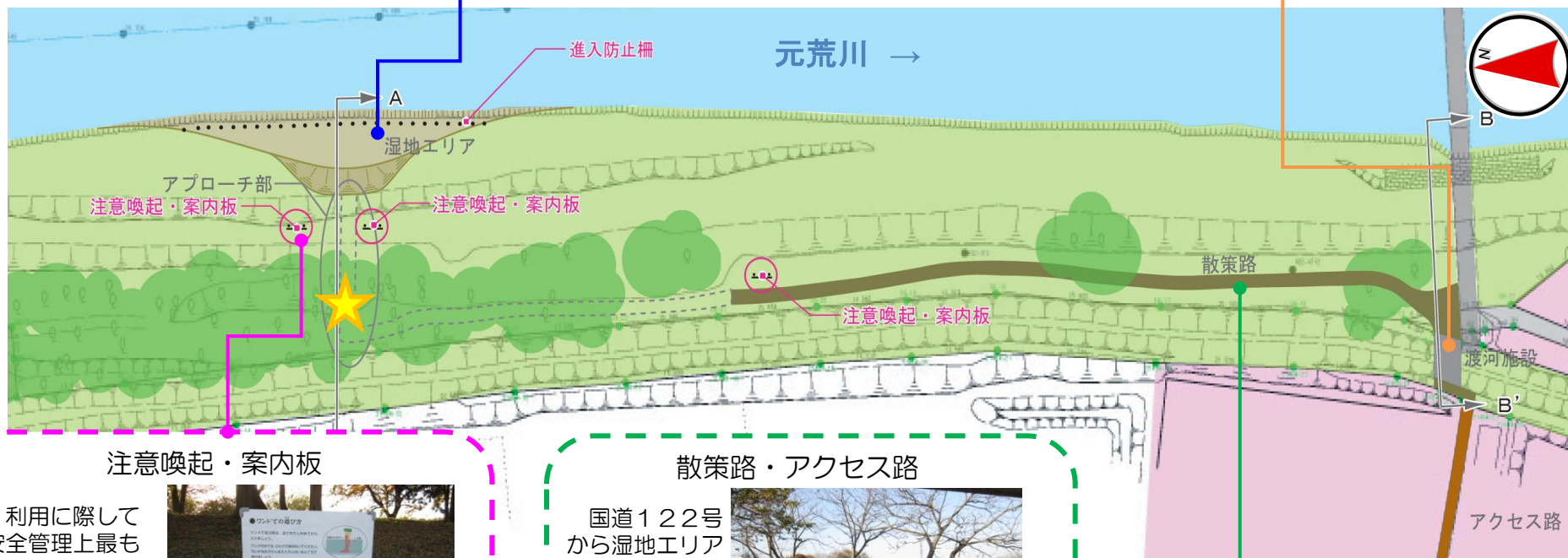
湿地エリア (ワンド)

湿地内での生物観察など環境学習での利用を考慮し、平場の幅員が最も確保できる高水敷部に配置した。



渡河施設

国道122号からのアクセス路と散策路を接続するため、水管橋上流側に施設を配置した。



注意喚起・案内板

利用に際して安全管理上最も注意を要する湿地エリア周辺に注意喚起、案内板を配置した。



散策路・アクセス路

国道122号から湿地エリアにアクセスするための散策路・アクセス路を整備した。



至 国道122号