



水辺再生100プラン

5 越戸川、谷中川 / 和光市新倉



位置図



事業概要

開始年度 平成20年度
 事業延長 L=800m
 (越戸川730m, 谷中川70m)
 事業内容 護岸工 L=800m
 (越戸川730m, 谷中川70m)
 階段工 2箇所
 遊歩道整備 L=730m

地域の声

- ・遊歩道を散歩する人が増えた。
- ・川遊びする子供が増えた。
- ・川の清掃がしやすくなった。

事業経緯

越戸川・谷中川水辺再生検討会

- ・第1回 (H20.7.18)
- ・第2回 (H20.9.17)
- ・第3回 (H20.11.21)
- ・第4回 (H21.11.23)

検討会メンバー

沿川の7自治会
 和光自然環境を守る会
 NPO法人和光・緑と湧き水の会
 赤池シャロン会
 和光市、埼玉県



測量・設計 (H20.11 ~ H21.9)

工事 (H21.10 ~ H25.2)

地域活動

- ・川の国応援団美化活動団体が月1回清掃活動を実施
- ・地元団体が川まつりを実施

整備の状況



整備前

水辺へのアプローチがない (H21.3撮影)



整備後

親水施設を整備 (H23.6撮影)

整備テーマ
ポイント

憩いの場・やすらぎの空間を創出

- ポイント①: 現地の状況から、5つのゾーン(動植物保全、景観テラス、水とのふれあい、合流部ふれあい、緑のオープン)に分けて整備。
- ポイント②: 右岸側は、安心・安全に散歩ができる遊歩道を整備。
- ポイント③: 水際の植生は、現地にあった植物を復元。

★: ビューポイント

遊歩道

遊歩道を整備することにより、川沿いを安全に散歩できるようになりました。




水辺に近づく階段

階段を整備し、安心して川に近づくように水辺へのアクセスを確保しました。

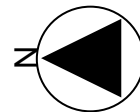


魚道

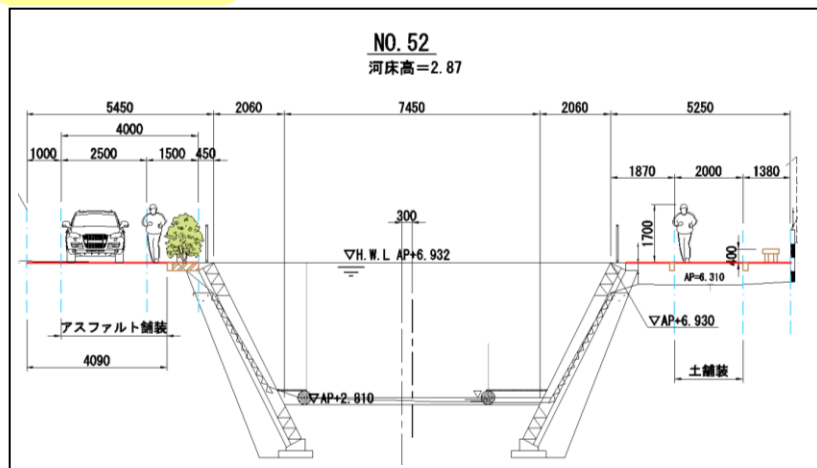
谷中川にも魚類の遡上が可能となる魚道を設置しました。



平面図



横断図



親水護岸

越戸川と谷中川の合流部の景観と親水機能を楽しむ憩いのゾーンとなりました。



護岸

生態系保全や景観に配慮した表面に溶岩を使用したブロックを採用しました。



日の出橋