

Capítulo 14

Apresentação da Província de Saitama

- 1 Localização dos Municípios (Mapa)
- 2 Símbolos
- 3 Estados, Províncias Irmãs e Fraternas



1 Localização dos Municípios (mapa)



Area: 3.798.08 km² (Instituto Geográfico Nacional [Pesquisa da área das províncias] data-base: 01-10-2012)

N^o Municipalidades: Municípios (população superior a 50.000 pessoas) : 40
Cidade (população superior a 5.000 pessoas) : 22
Vila (população inferior a 5.000 pessoas) : 1

População: 7.222.422 habitantes (censo na data-base de 01-03-2014)

Residentes estrangeiros: 120,225 pessoas (data-base: 12/2013: Pesquisa da Div.Internacional)

Temperatura média: 15,1° (Saitama-shi, em 2012 HP da Serviço de Meteorologia)

* Demais dados “Sai no Kuni Centro de Dados” (HP Província de Saitama -I Div.Estatística)

<http://www.pref.saitama.lg.jp/soshiki/c08/>

* Apresentação de Saitama (HP - Prov.Saitama - Div.Divulgação)

<http://www.pref.saitama.lg.jp/site/saitama-profile/>

2 Símbolos

(1) Denominação

A denominação de Saitama é “Sai no Kuni”.

Contemplada com a natureza que se transforma a cada estação, atividade produtiva, cultura, artes, etc., o desenvolvimento nos mais diversos aspectos revela a figura poliforme e bela de Saitama, e foi escolhida por embutir um significado de grande possibilidade de desenvolvimento.






(2) Emblema da Província

O símbolo de Saitama tem o formato circular de 16 contas em formato de vírgula. As contas eram guardadas com especial cuidado na antiguidade como precioso enfeite. O desenho circular das contas simbolizam o Sol, o Desenvolvimento, a Paixão, o Poder.



(3) Símbolos

Em Saitama, favorecida pela natureza, há pássaros, árvores, flores, borboletas, peixes ao alcance dos olhos e que foram escolhidos como símbolos da província.

Ave do Povo “Shirakobato”	Arvore da Província “Keyaki”	Flor da Província “Sakuraso”	Borboleta da Província “Midorishijimi”	Peixe da Província “Musashitomio”
				

(4) Mascote “Kobaton”

“Kobaton” tem como modelo a Ave do Povo [Shirakobato].

Em 1º de abril de 2013, foram contabilizados 683 tipos de desenhos, e todos podem utilizá-los em cartões de visita ou panfletos.

Mascote de Saitama “Kobaton” (HP da Província de Saitama, Divisão de Divulgação)

<http://www.pref.saitama.lg.jp/site/kobaton/>





3 Estados, Províncias Irmãs e Fraternas

Atualmente a Província de Saitama mantém convênio de irmandade e fraternidade com 5 estados e províncias, realizando diversos tipos de intercâmbio.

“Estados, Províncias Irmãs e Fraternas de Saitama” (HP da Província de Saitama, Divisão Internacional)

<http://www.pref.saitama.lg.jp/site/kouryukyoryoku/shimaiyuko.html>

Estado do México (Est.Unidos do México)	Província de Shanxi (China)	Estado de Quenn's Land (Austrália)	Estado de Ohio (EUA)	Estado de Bradenburg (Alemanha)
				

As ilustrações do [Kobaton] são trajes característica de cada localidade.