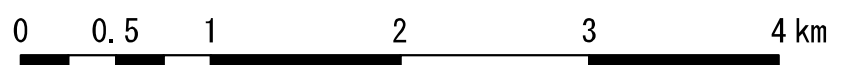
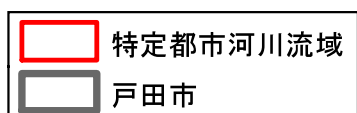

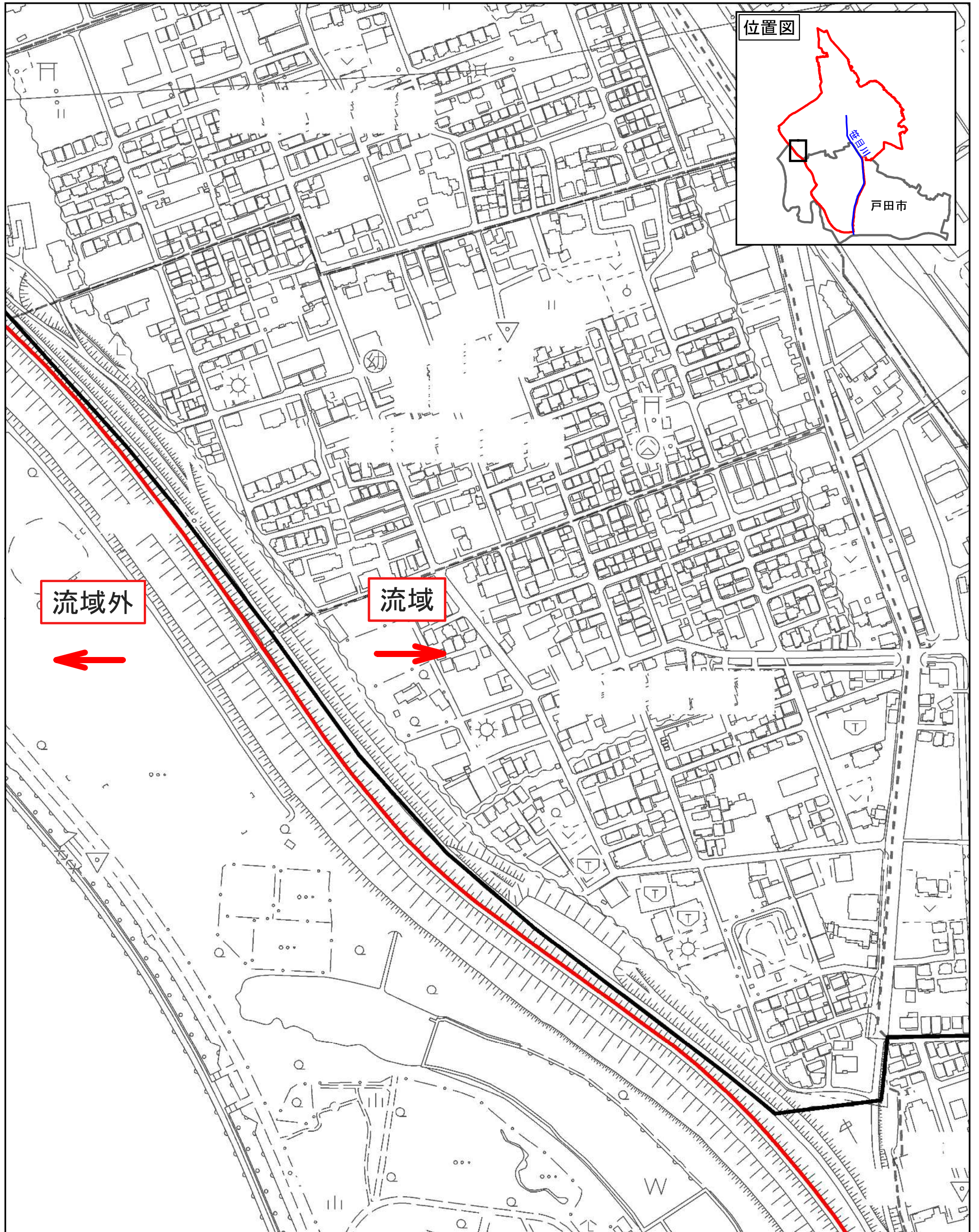


【出典：国土地理院（背景図）】

【出典：「政府統計の総合窓口(e-Stat)」、令和2年国勢調査 町丁・字等境界データ】






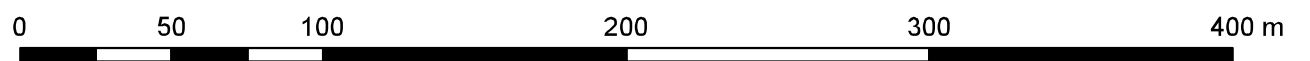
No. 1

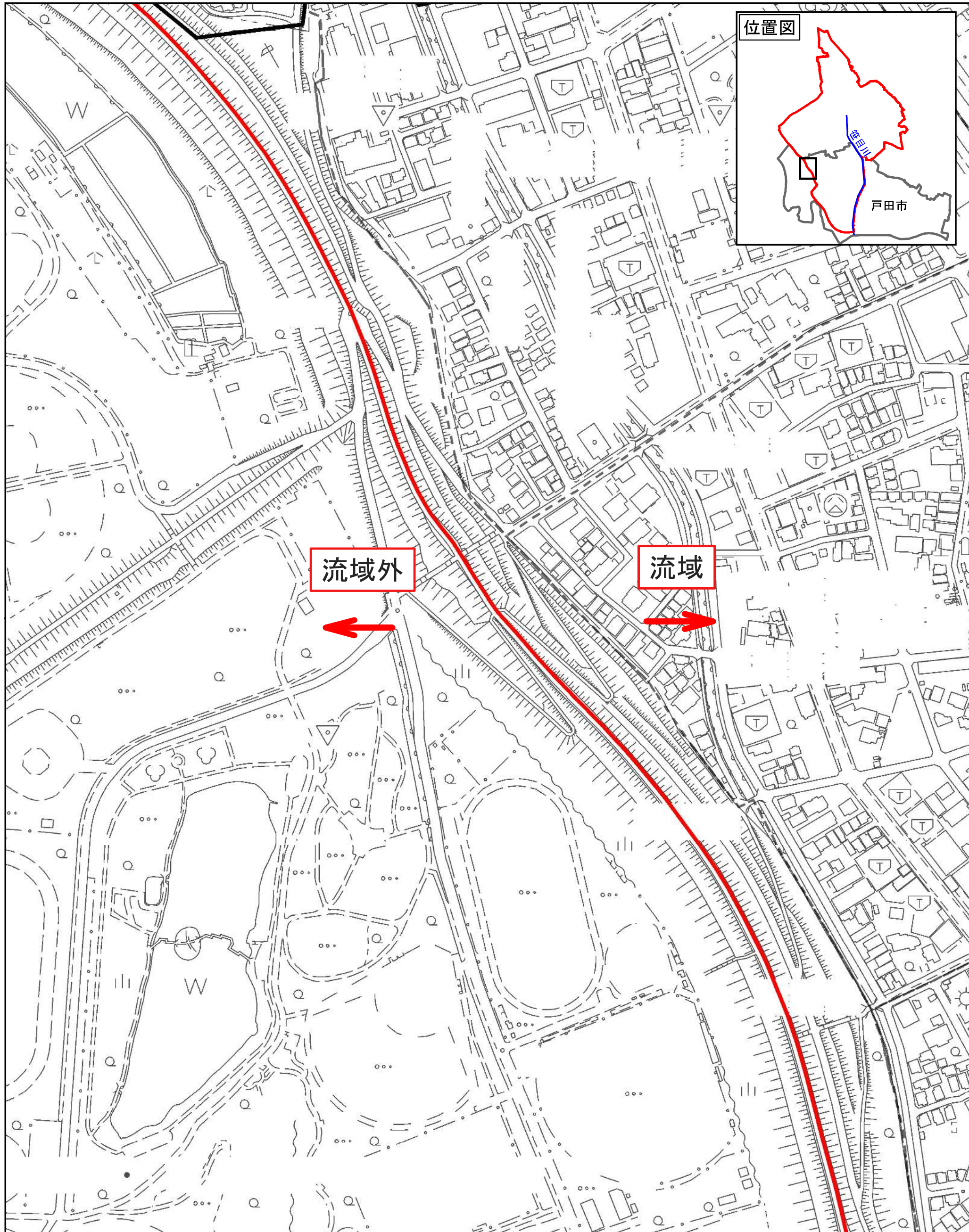


【出典：「政府統計の総合窓口(e-Stat)」、令和2年国勢調査 町丁・字等境界データ】



-  特定都市河川流域
-  戸田市境界(e-stat)
-  町丁・字界別境界






流域外

流域

位置図

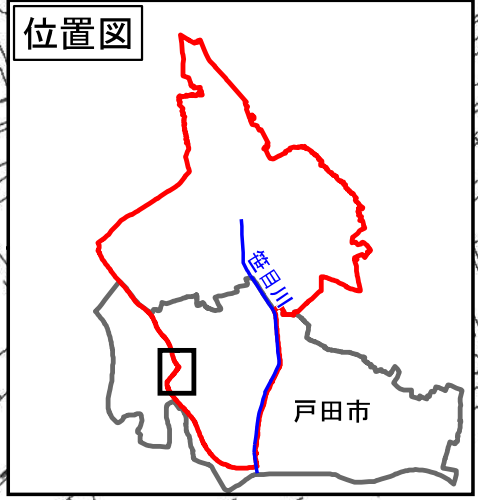
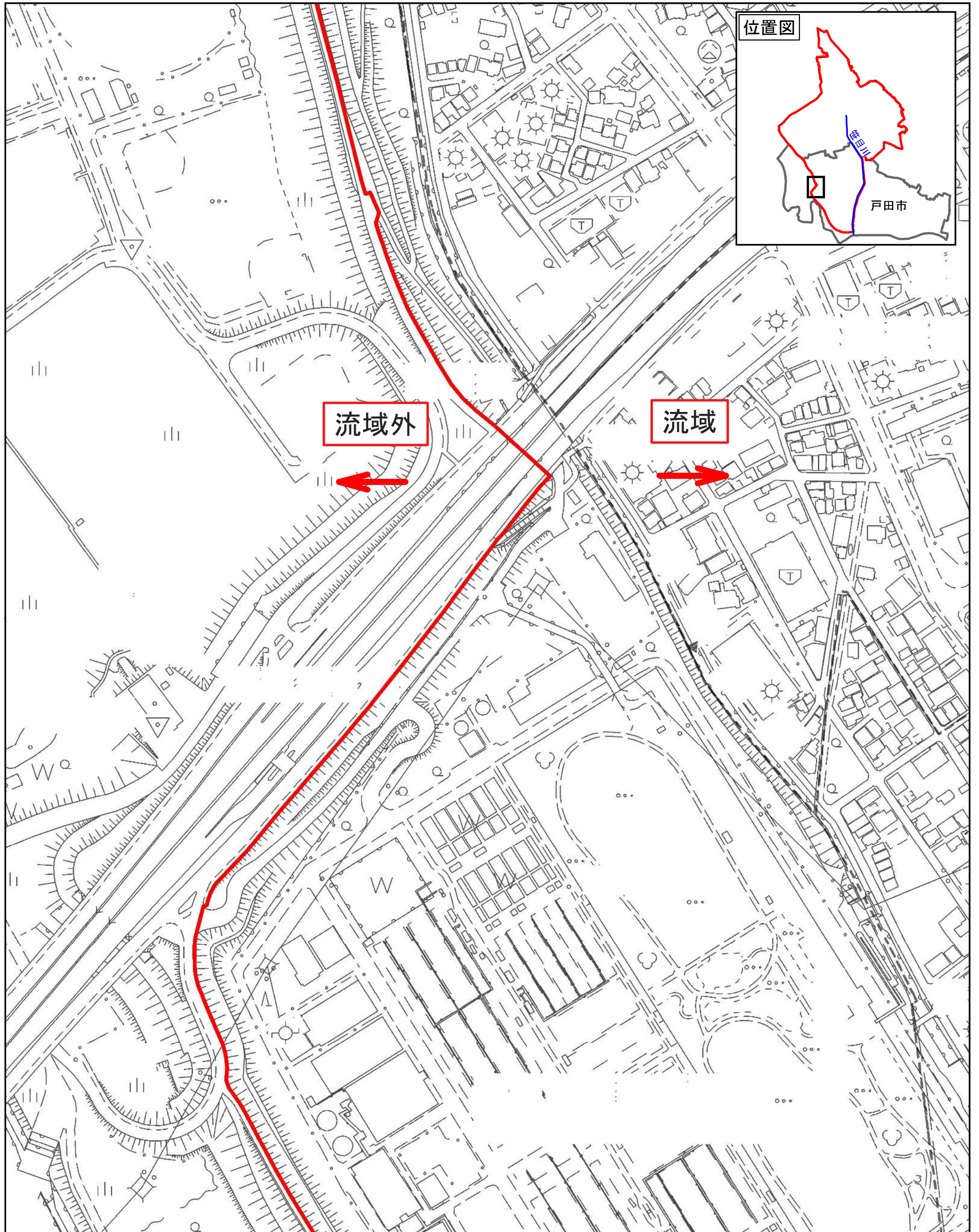
戸田市

【出典：「政府統計の総合窓口(e-Stat)」、令和2年国勢調査 町丁・字等境界データ】



- 特定都市河川流域
- 戸田市境界(e-stat)
- 町丁・字界別境界


0 50 100 200 300 400 m






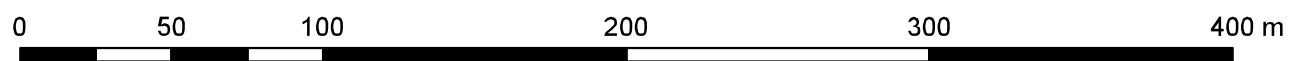
流域外

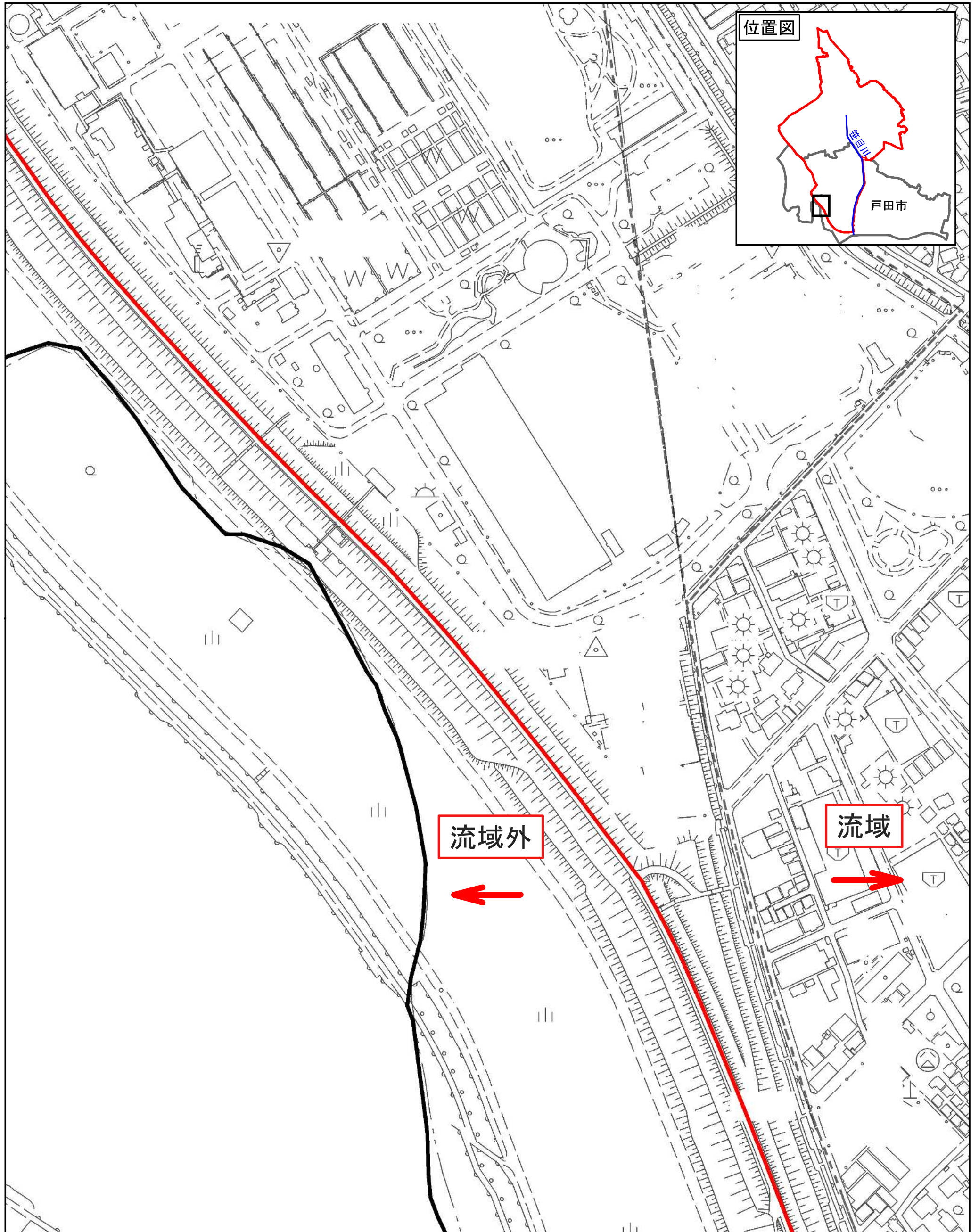
流域

【出典：「政府統計の総合窓口(e-Stat)」、令和2年国勢調査 町丁・字等境界データ】



-  特定都市河川流域
-  戸田市境界(e-stat)
-  町丁・字界別境界

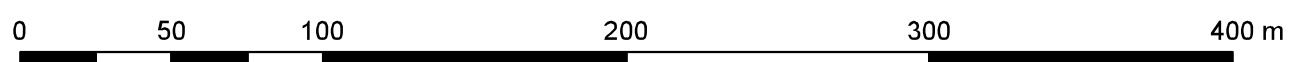


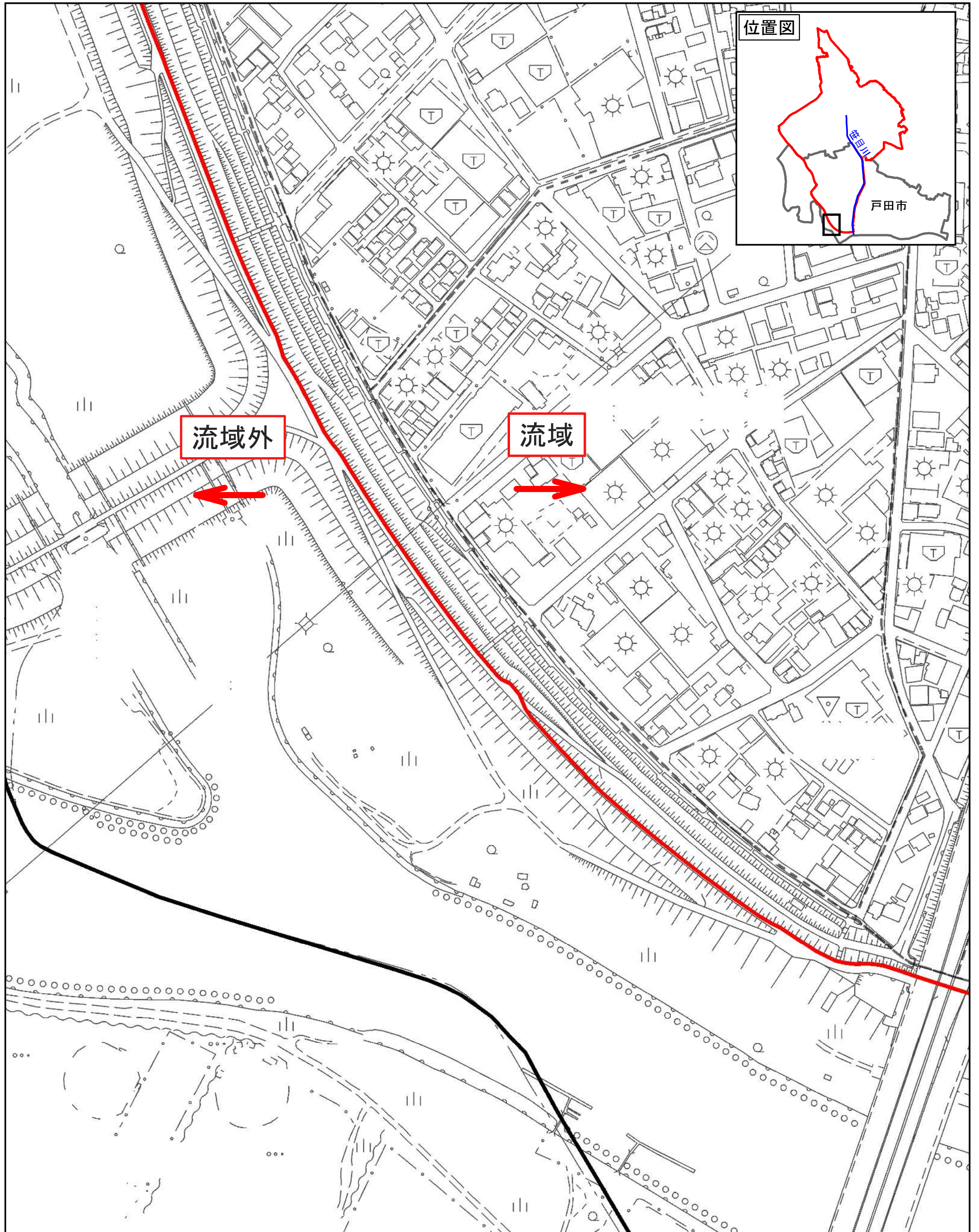


【出典：「政府統計の総合窓口(e-Stat)」、令和2年国勢調査 町丁・字等境界データ】







- 特定都市河川流域
- 戸田市境界(e-stat)
- 町丁・字界別境界

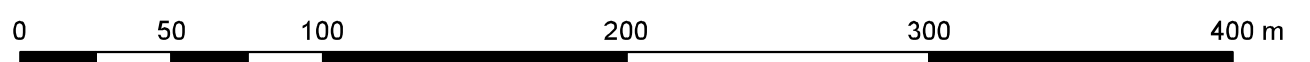




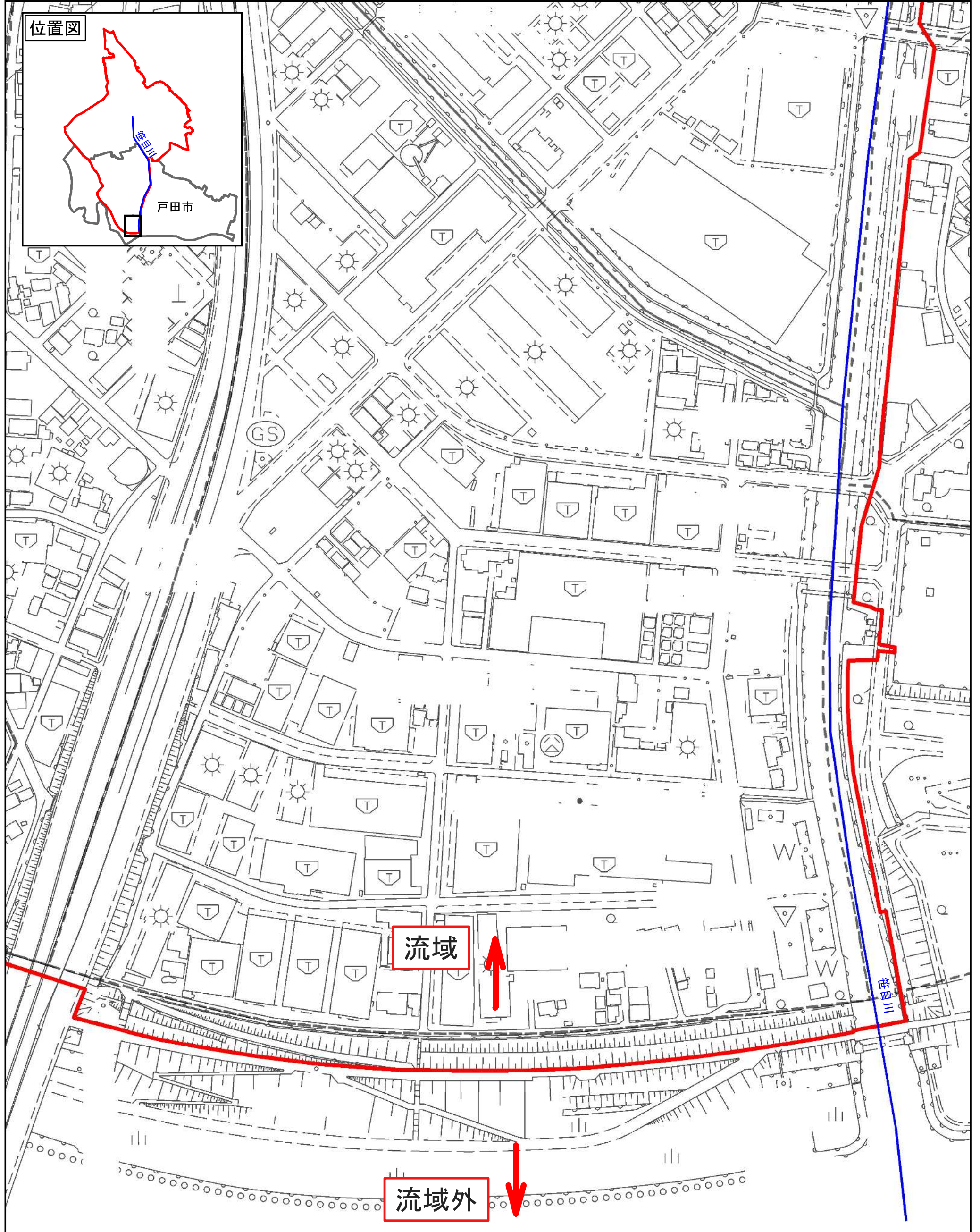
【出典：「政府統計の総合窓口(e-Stat)」、令和2年国勢調査 町丁・字等境界データ】



-  特定都市河川流域
-  戸田市境界(e-stat)
-  町丁・字界別境界



No. 6

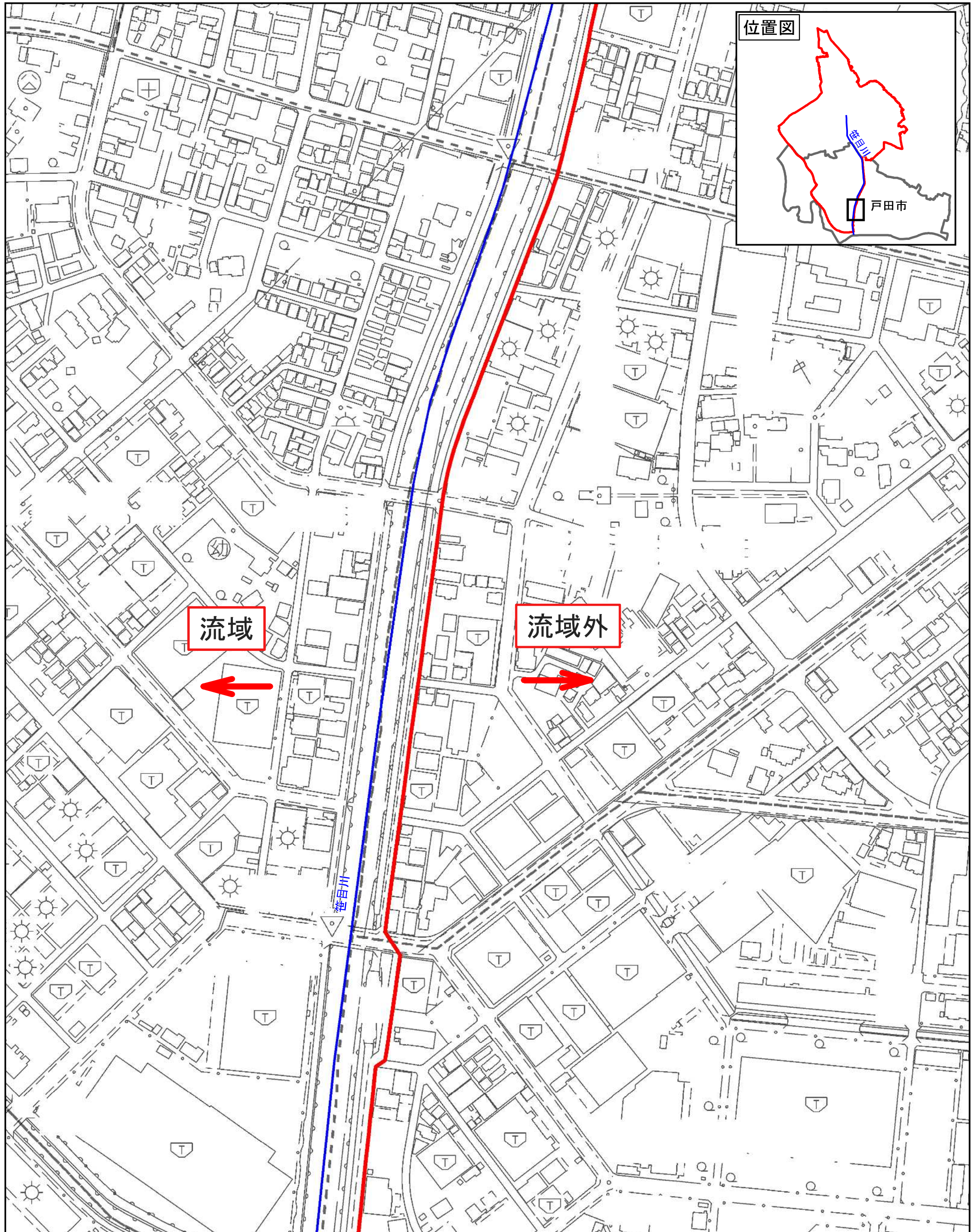


【出典：「政府統計の総合窓口(e-Stat)」、令和2年国勢調査 町丁・字等境界データ】




- 特定都市河川流域
- 戸田市境界(e-stat)
- 町丁・字界別境界

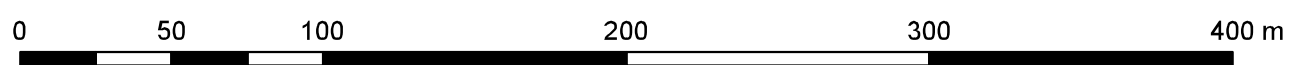
0 50 100 200 300 400 m

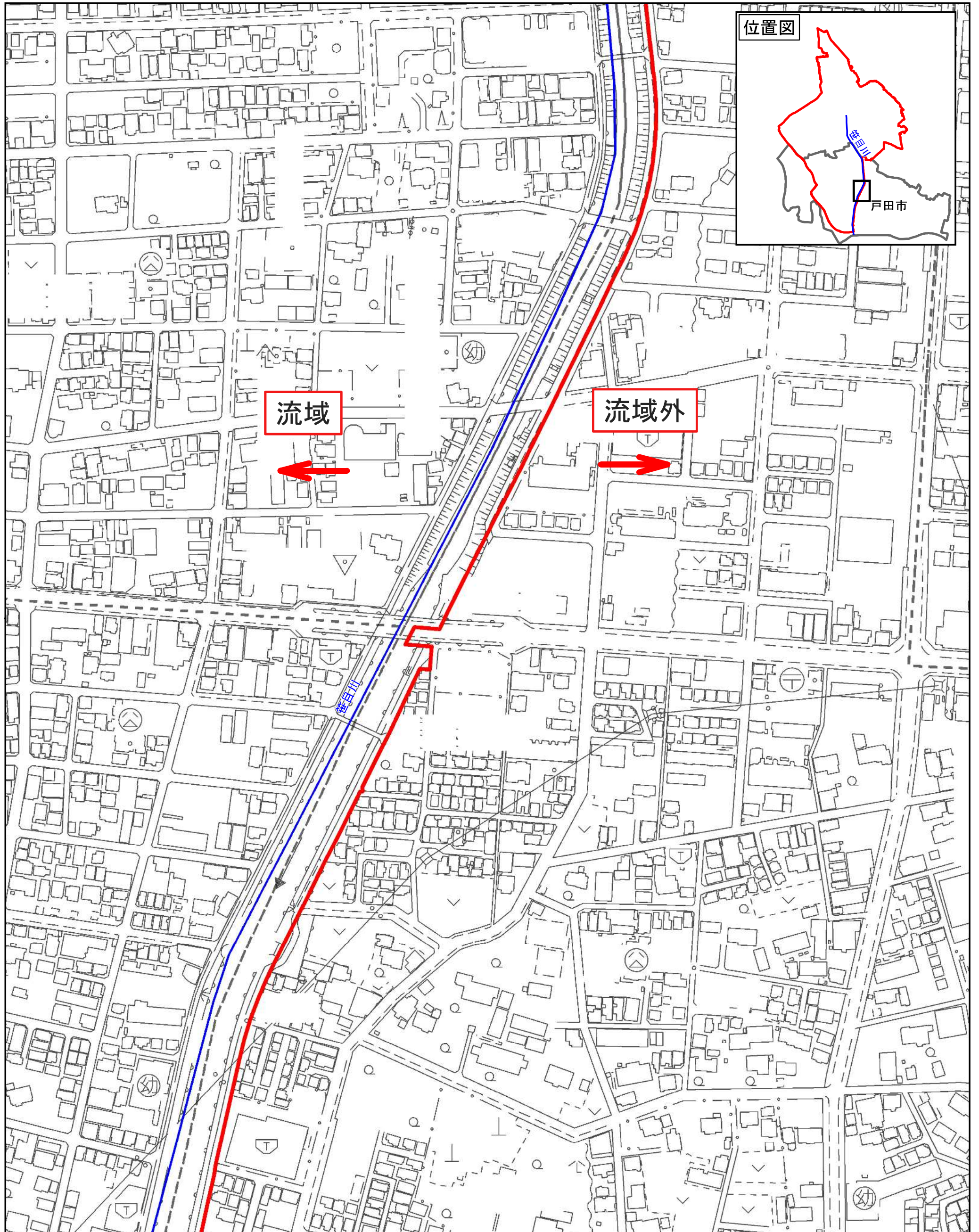


【出典：「政府統計の総合窓口(e-Stat)」、令和2年国勢調査 町丁・字等境界データ】







- 特定都市河川流域
- 戸田市境界(e-stat)
- 町丁・字界別境界

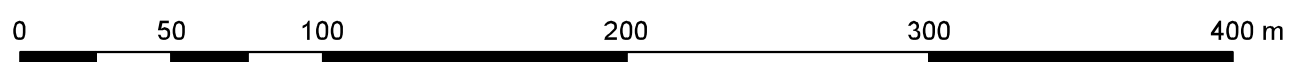


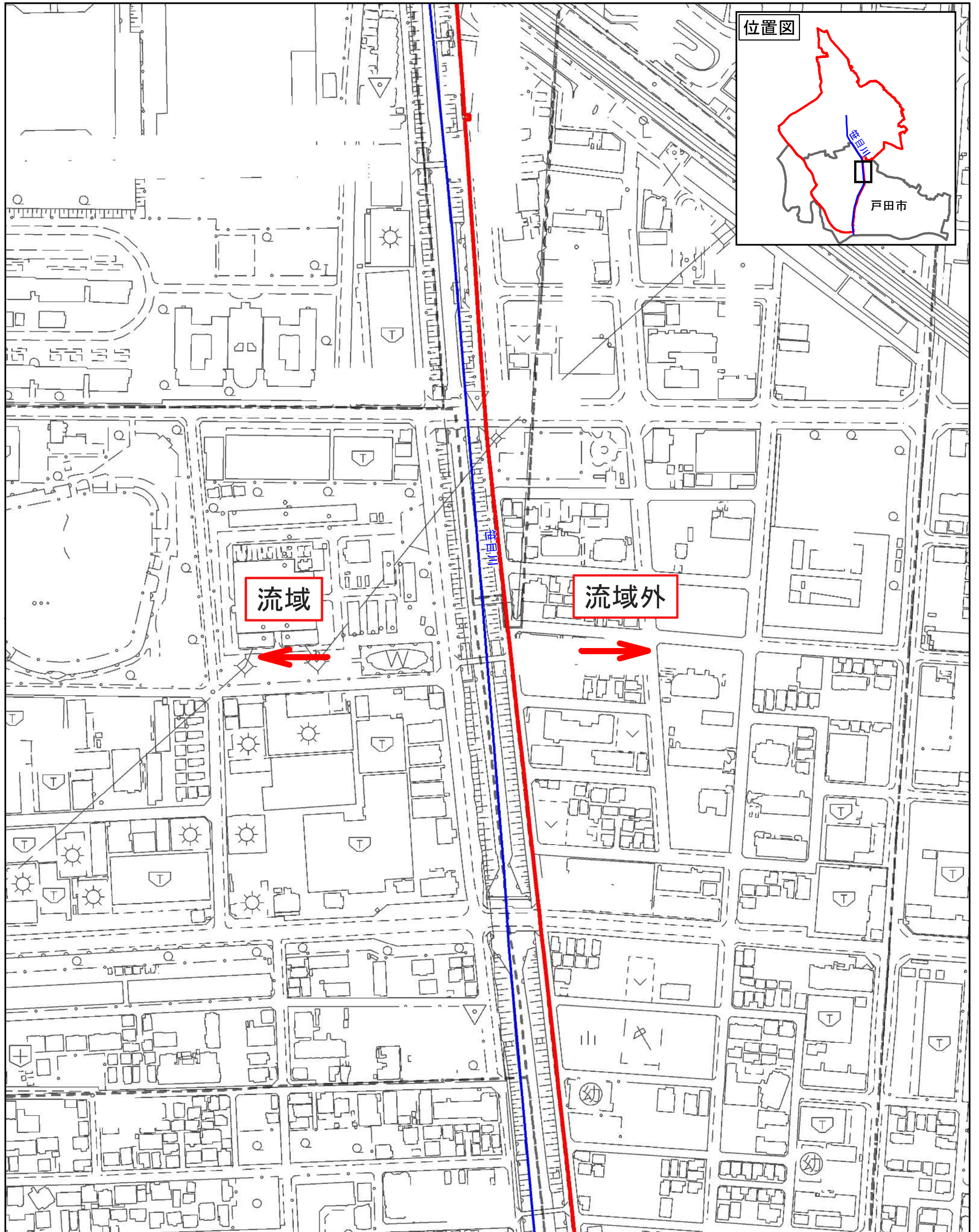


【出典：「政府統計の総合窓口(e-Stat)」、令和2年国勢調査 町丁・字等境界データ】

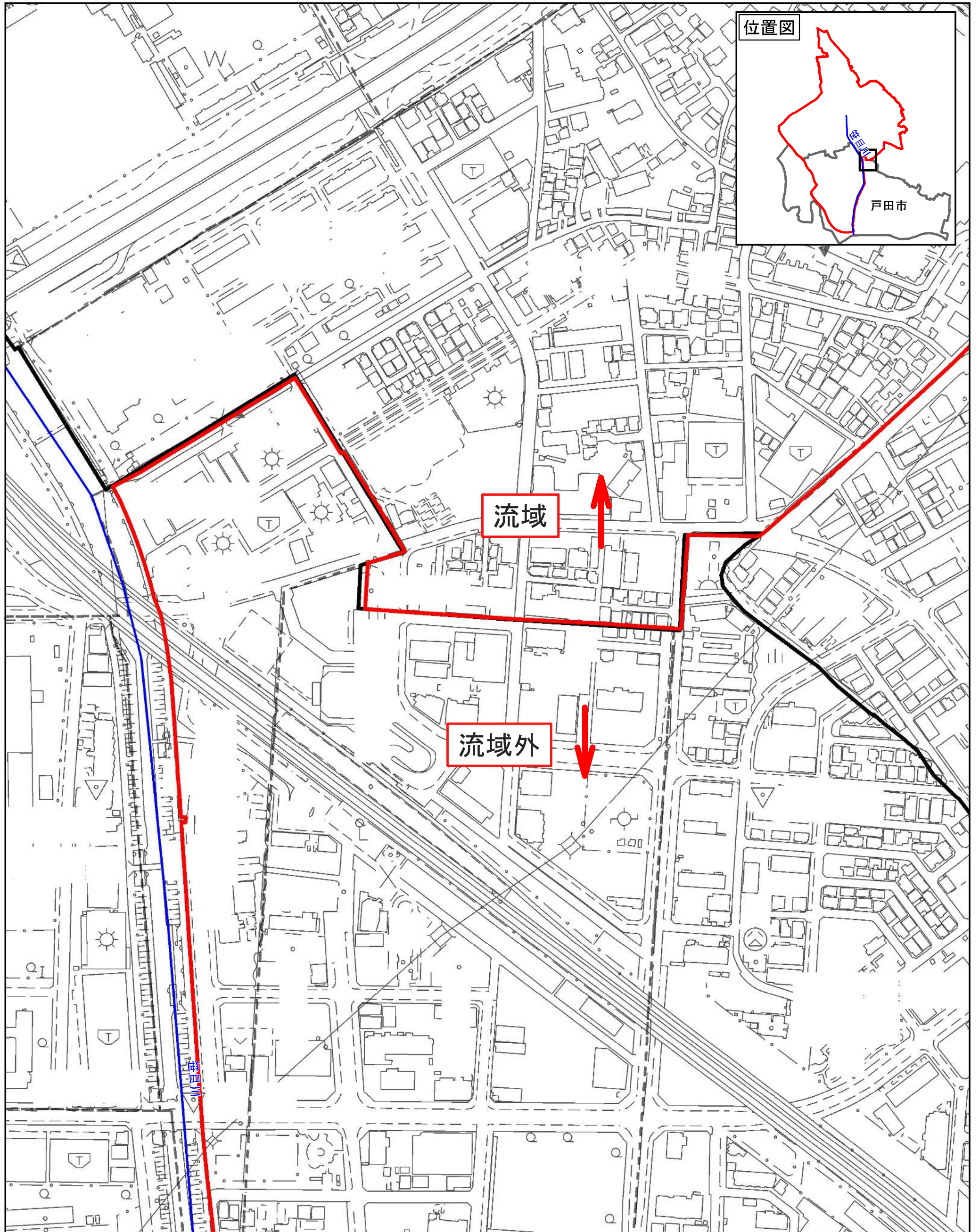


-  特定都市河川流域
-  戸田市境界(e-stat)
-  町丁・字界別境界






【出典：「政府統計の総合窓口(e-Stat)」、令和2年国勢調査 町丁・字等境界データ】



【出典：「政府統計の総合窓口(e-Stat)」、令和2年国勢調査 町丁・字等境界データ】



- 特定都市河川流域
- 戸田市境界(e-stat)
- 町丁・字界別境界

