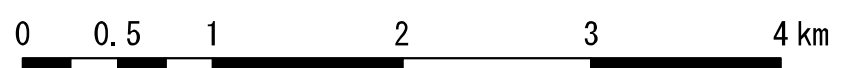
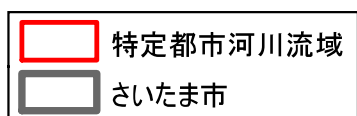

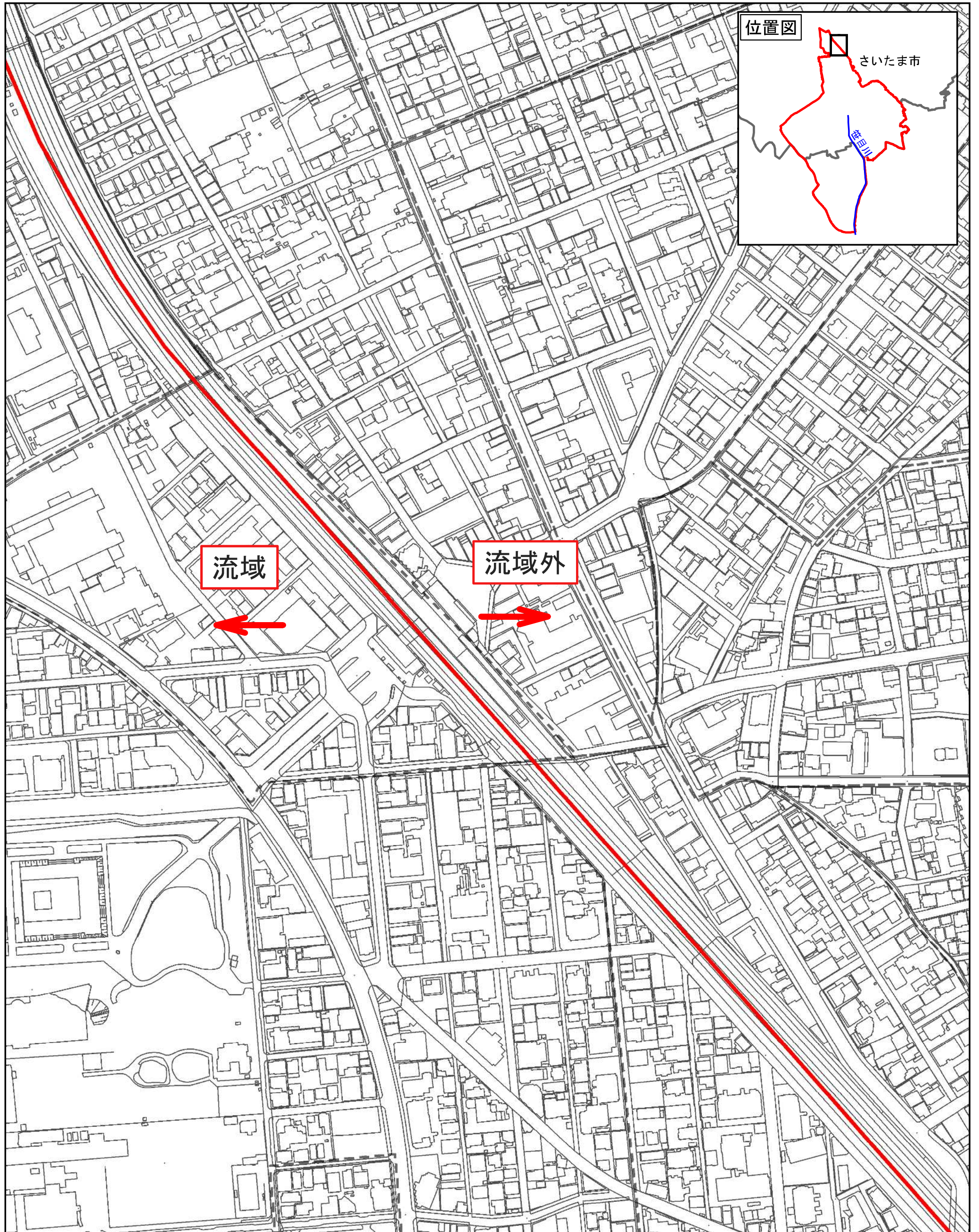


【出典：国土地理院（背景図）】




【出典：「政府統計の総合窓口(e-Stat)」、令和2年国勢調査 町丁・字等境界データ】

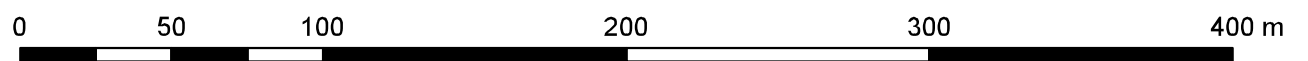


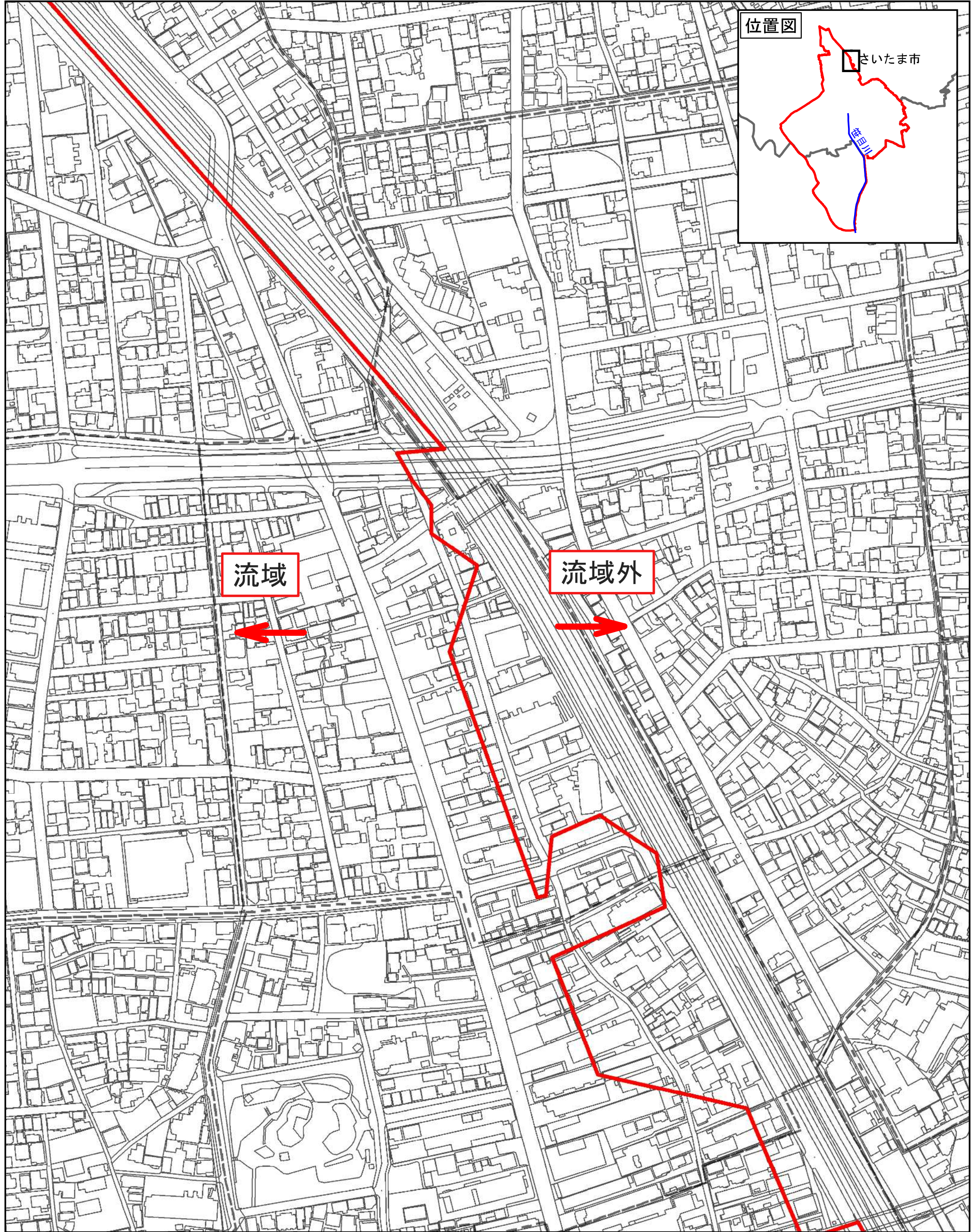


【出典：「政府統計の総合窓口(e-Stat)」、令和2年国勢調査 町丁・字等境界データ】






-  特定都市河川流域
-  さいたま市境界(e-stat)
-  町丁・字界別境界

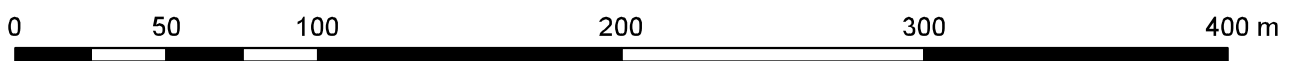


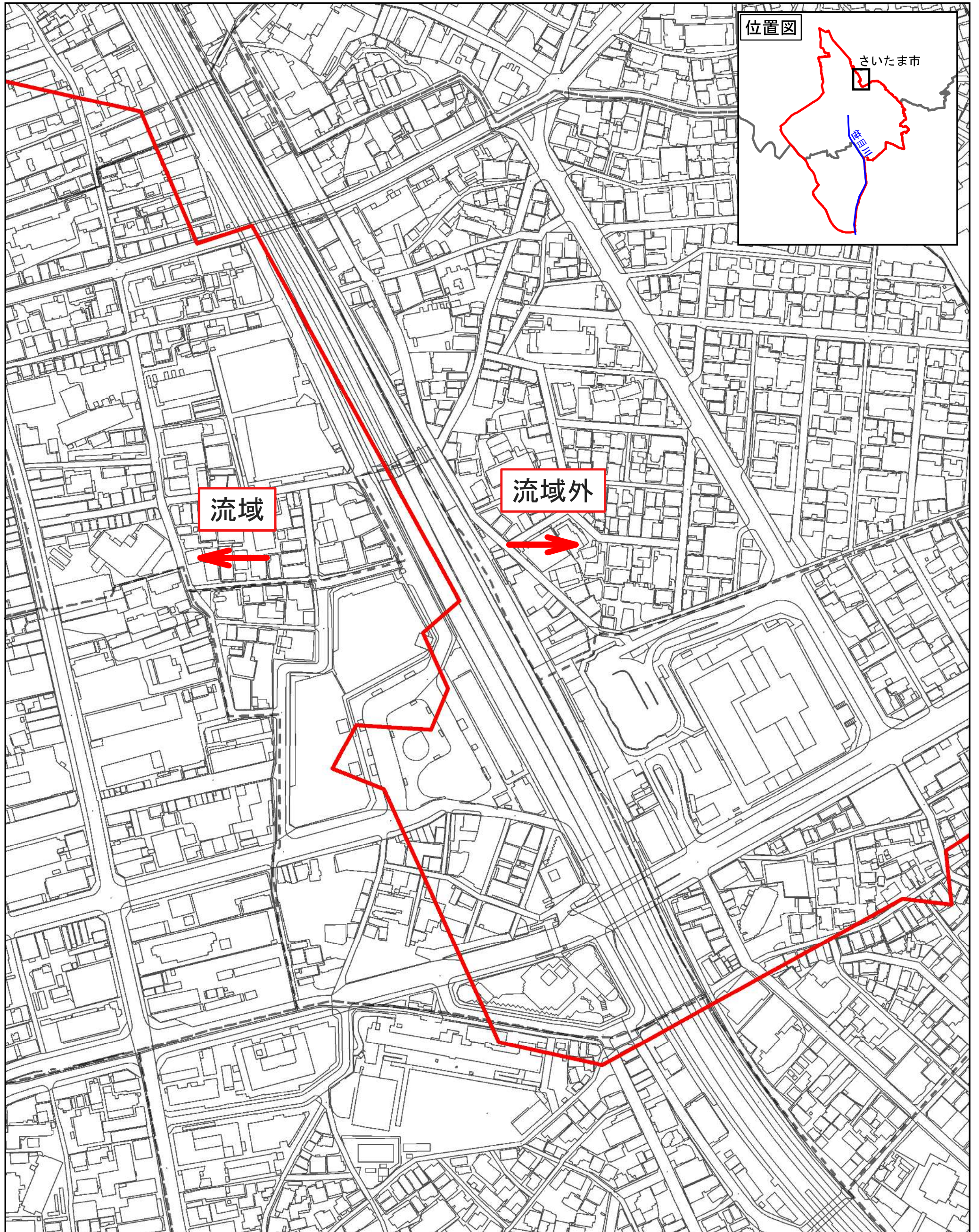


【出典：「政府統計の総合窓口(e-Stat)」、令和2年国勢調査 町丁・字等境界データ】






-  特定都市河川流域
-  さいたま市境界(e-stat)
-  町丁・字界別境界

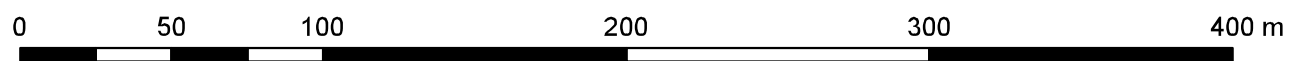


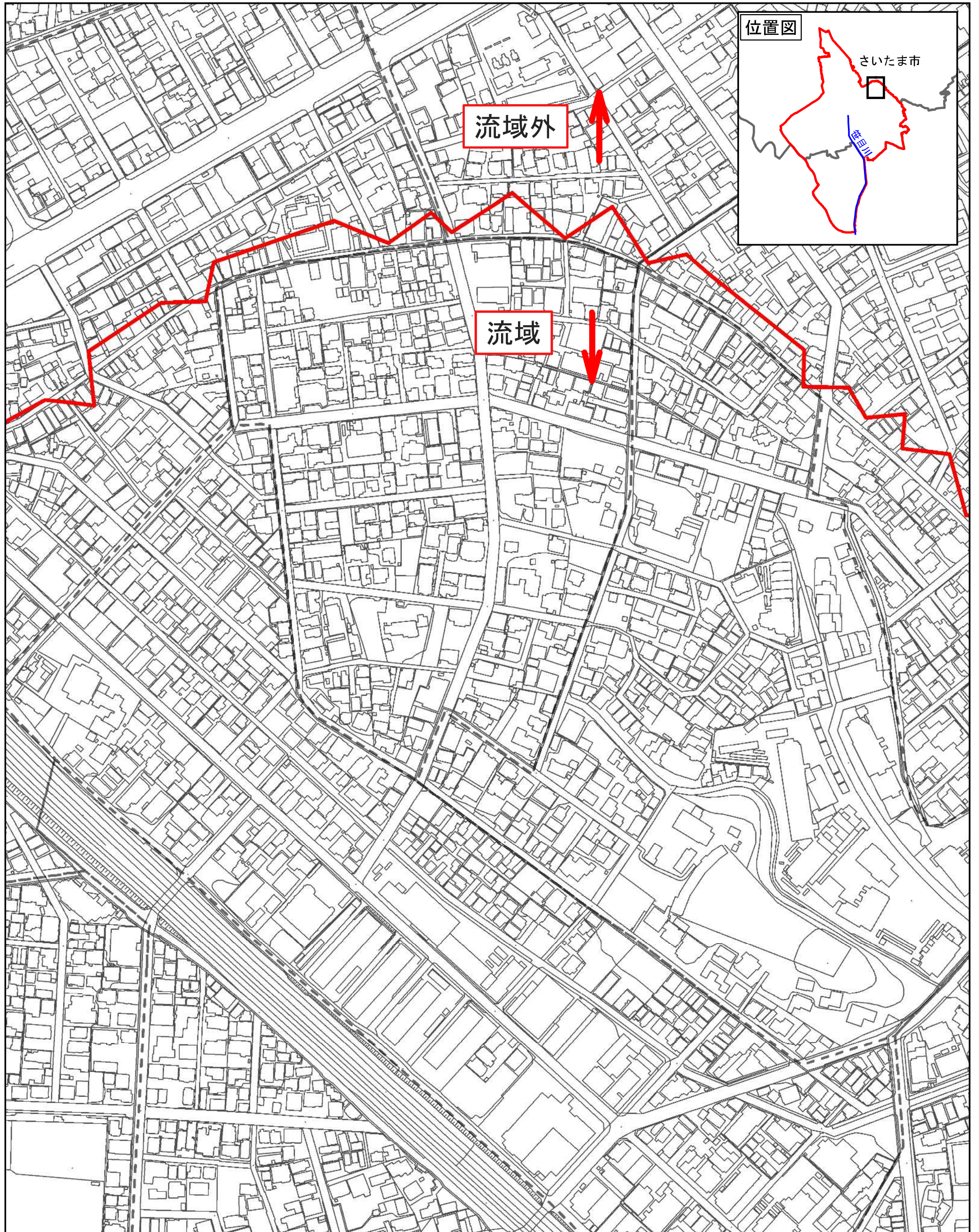


【出典：「政府統計の総合窓口(e-Stat)」、令和2年国勢調査 町丁・字等境界データ】






-  特定都市河川流域
-  さいたま市境界(e-stat)
-  町丁・字界別境界

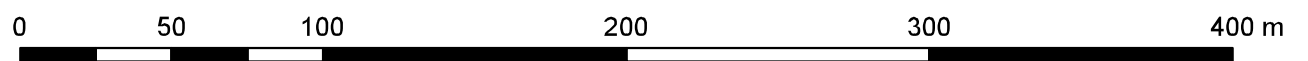


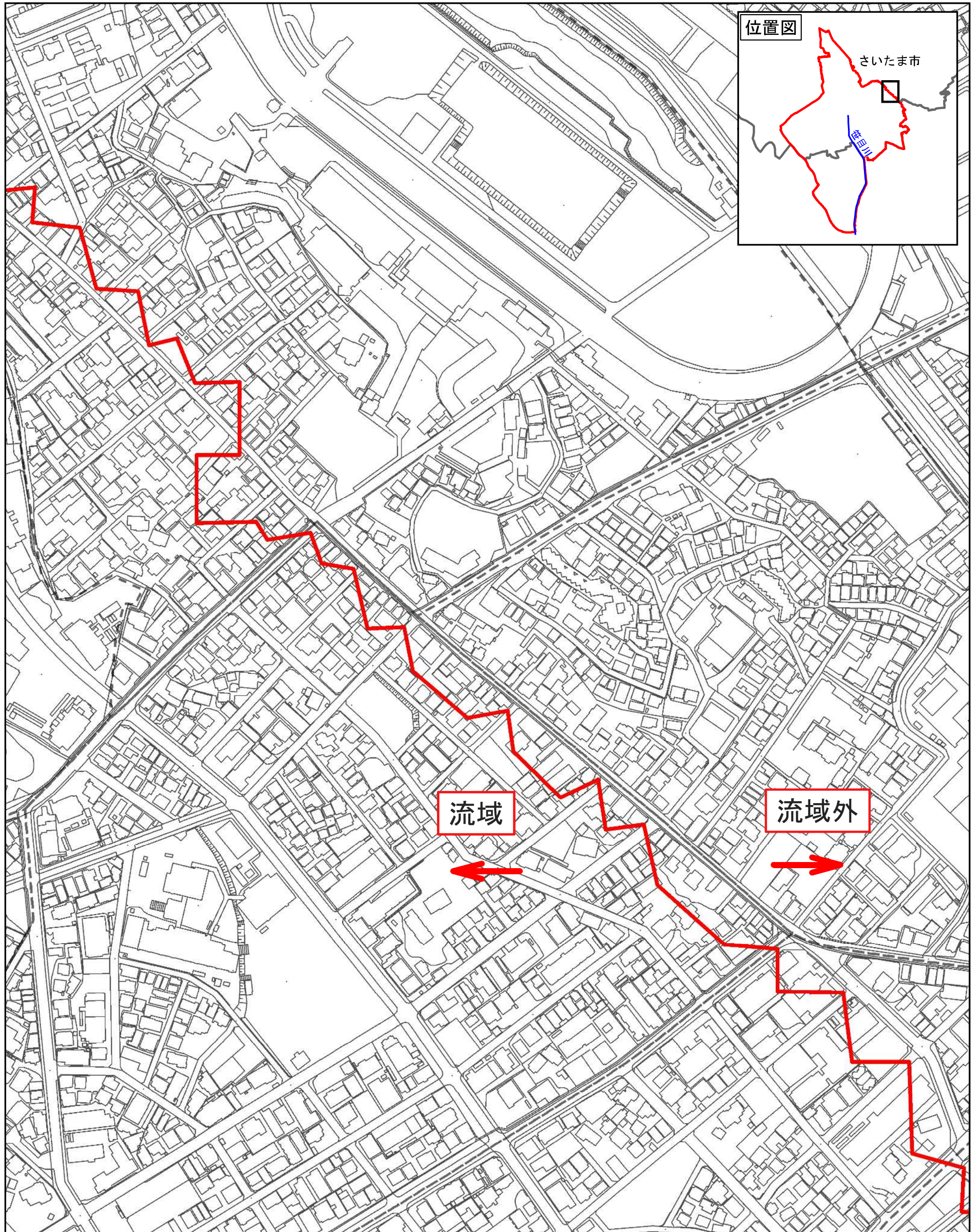


【出典：「政府統計の総合窓口(e-Stat)」、令和2年国勢調査 町丁・字等境界データ】




-  特定都市河川流域
-  さいたま市境界(e-stat)
-  町丁・字界別境界

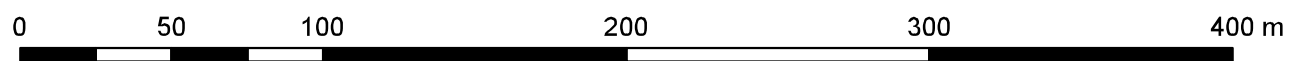


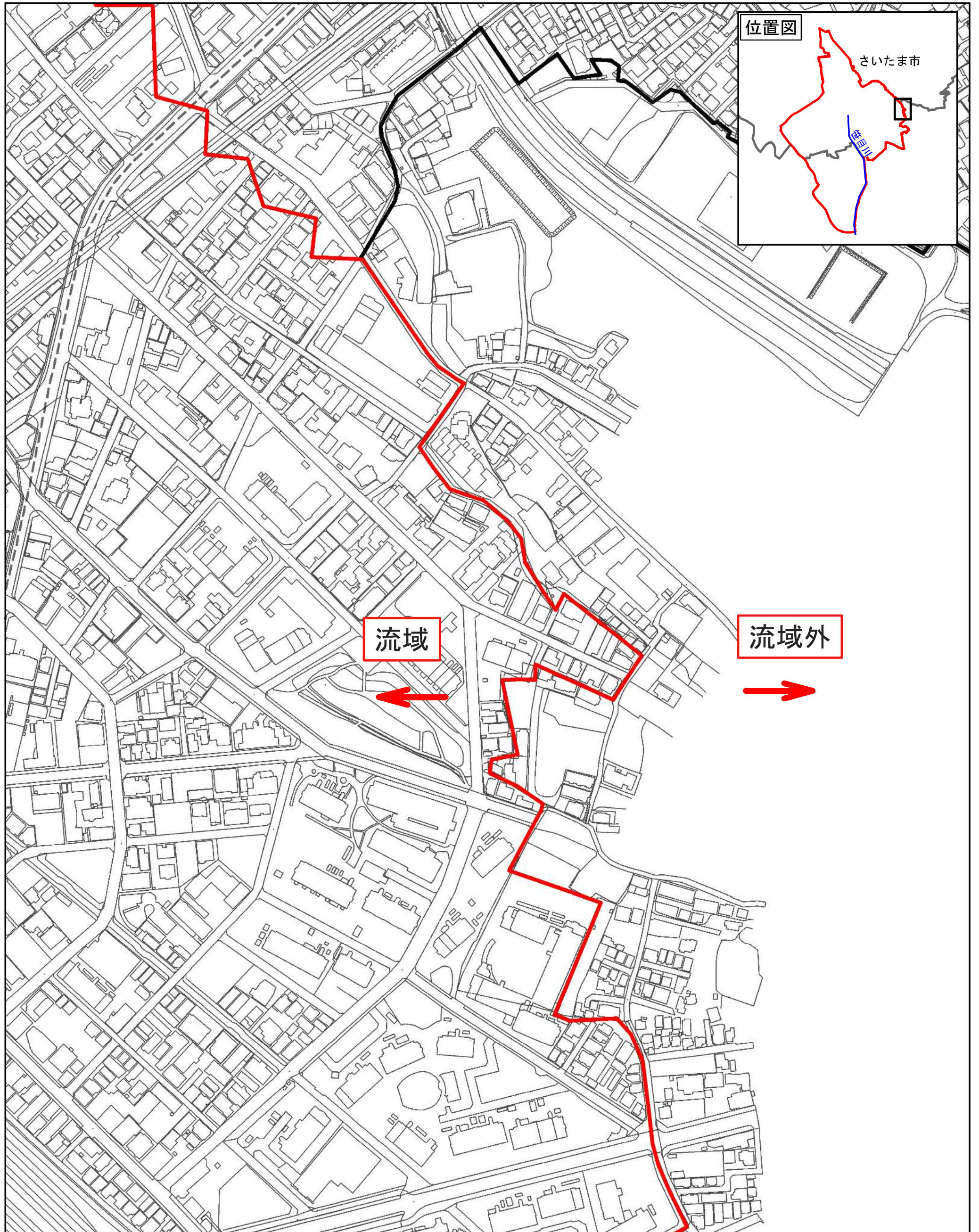


【出典：「政府統計の総合窓口(e-Stat)」、令和2年国勢調査 町丁・字等境界データ】






- 特定都市河川流域
- さいたま市境界(e-stat)
- 町丁・字界別境界

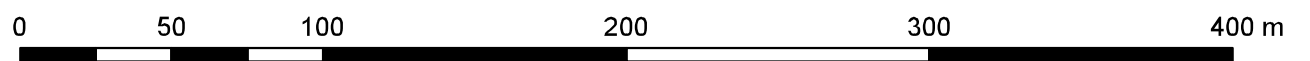


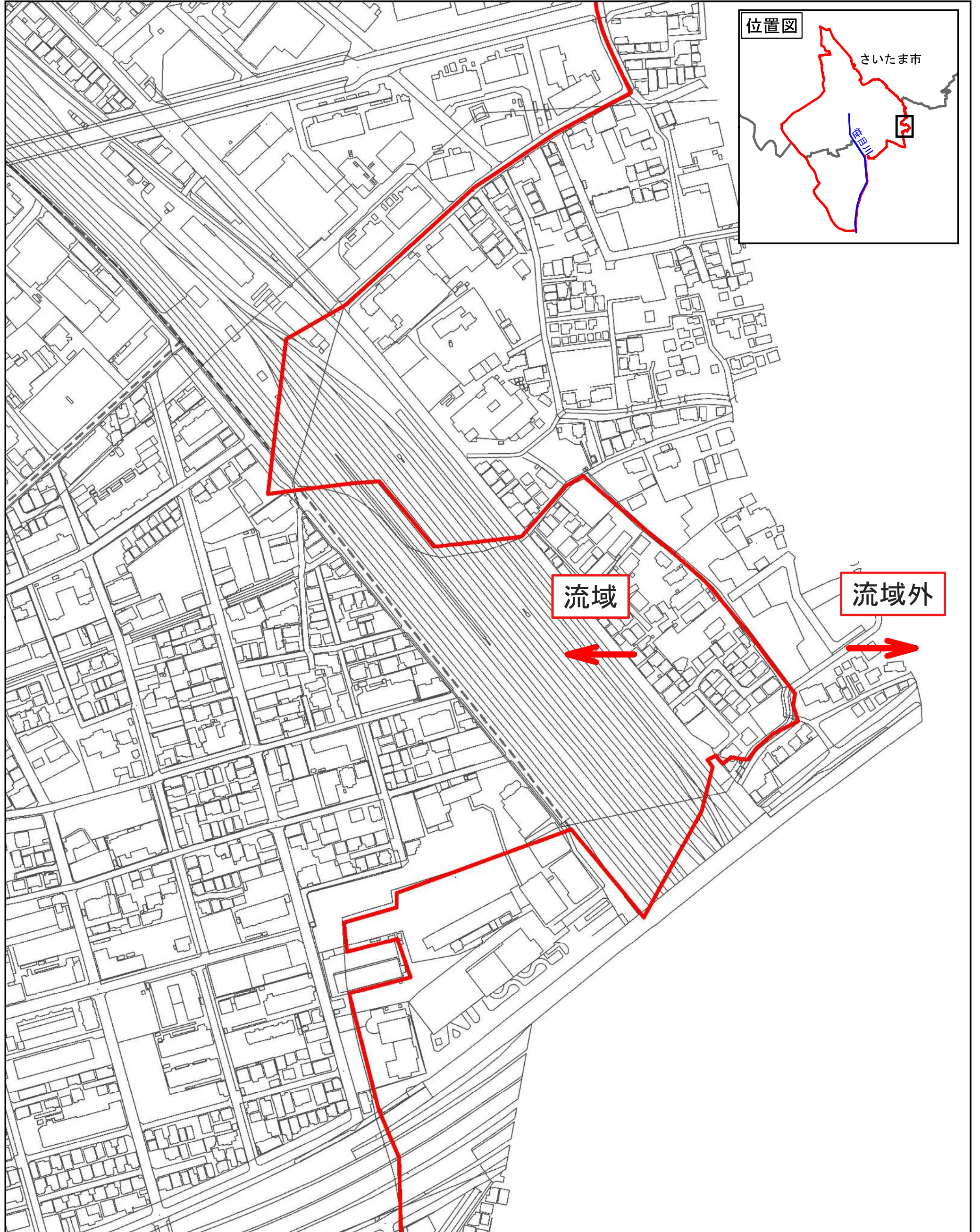


【出典：「政府統計の総合窓口(e-Stat)」、令和2年国勢調査 町丁・字等境界データ】






-  特定都市河川流域
-  さいたま市境界(e-stat)
-  町丁・字界別境界

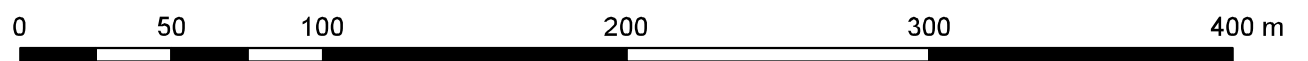


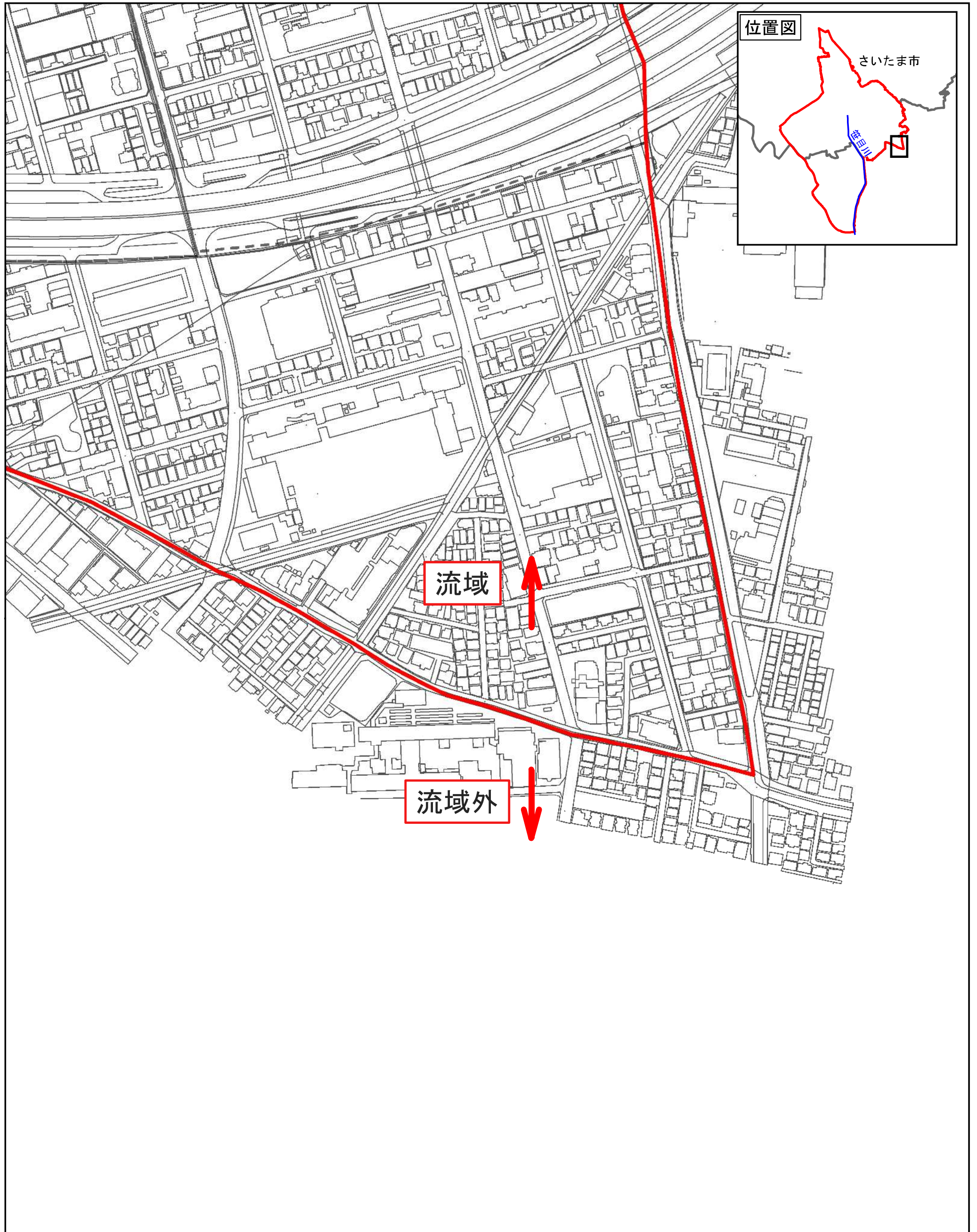


【出典：「政府統計の総合窓口(e-Stat)」、令和2年国勢調査 町丁・字等境界データ】




-  特定都市河川流域
-  さいたま市境界(e-stat)
-  町丁・字界別境界

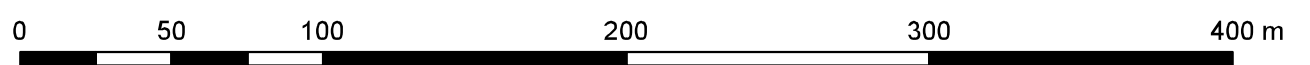


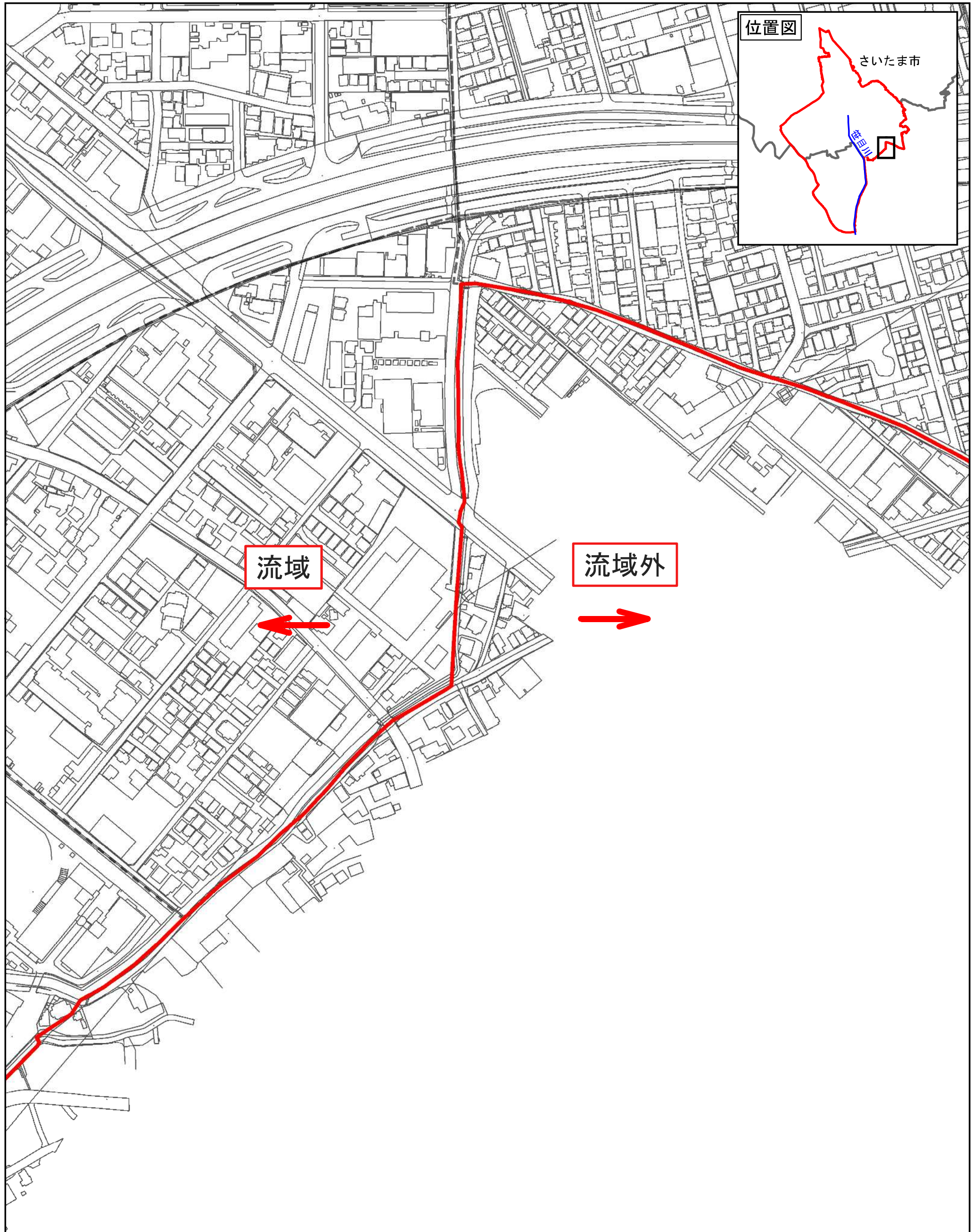


【出典：「政府統計の総合窓口(e-Stat)」、令和2年国勢調査 町丁・字等境界データ】




- 特定都市河川流域
- さいたま市境界(e-stat)
- 町丁・字界別境界

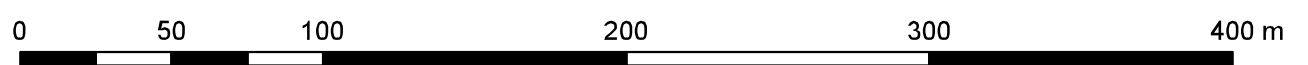


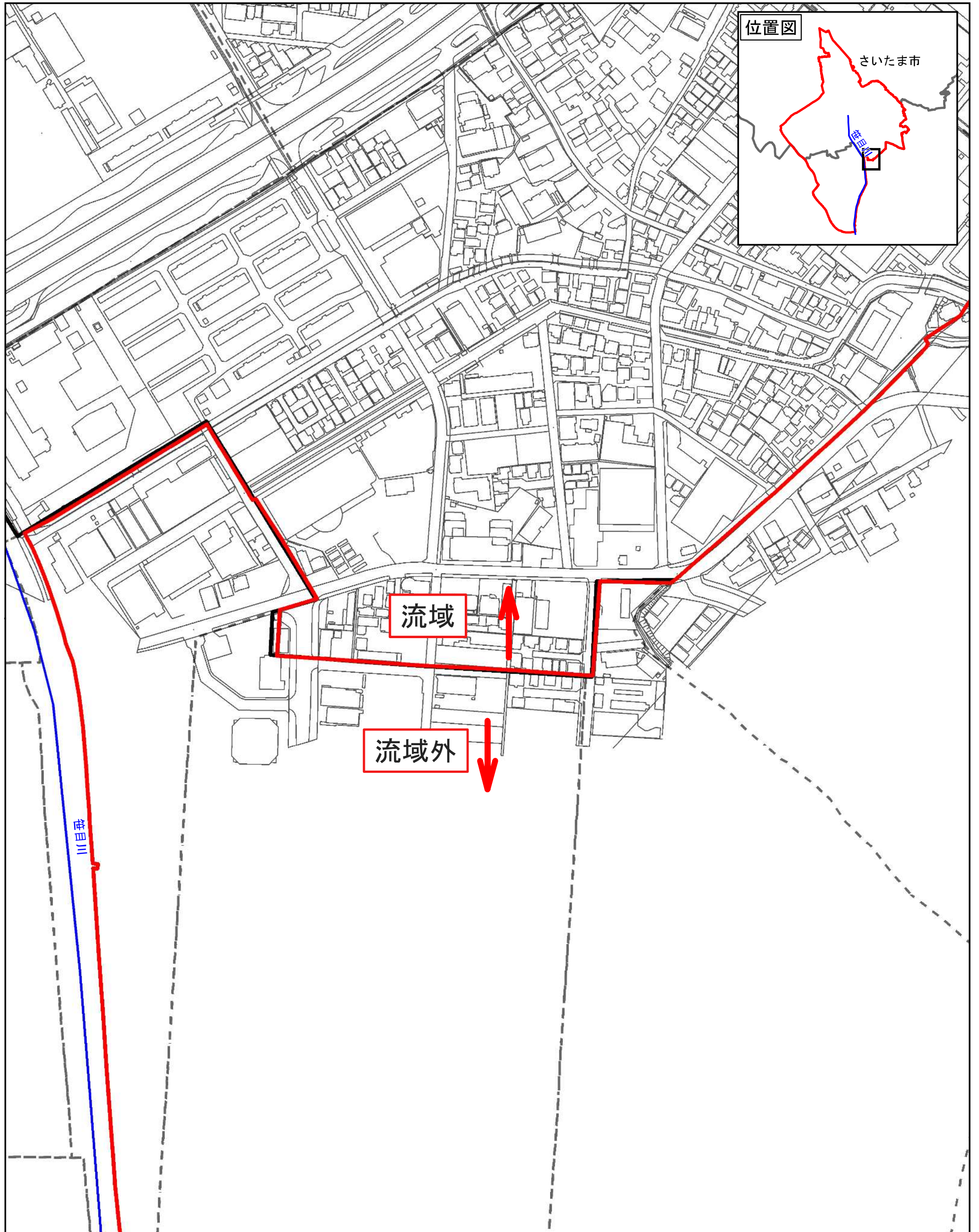


【出典：「政府統計の総合窓口(e-Stat)」、令和2年国勢調査 町丁・字等境界データ】



- 特定都市河川流域
- さいたま市境界(e-stat)
- 町丁・字界別境界





【出典：「政府統計の総合窓口(e-Stat)」、令和2年国勢調査 町丁・字等境界データ】



- 特定都市河川流域
- さいたま市境界(e-stat)
- 町丁・字界別境界

