

1 本県の概要

- 全域が都心から 100km 圏内
- 海のない内陸県
- 県土面積は国土面積の約 100 分の 1
- 県土面積に占める河川の割合は 3.9% で全国第 2 位
- 人口は全国の 5.9% を占め全国第 5 位、平均年齢は全国で 7 番目に若い
- 内陸性の太平洋側気候、温暖で比較的に自然災害が少ない
- 関東地方の主要な社会・経済拠点として将来の更なる発展が期待

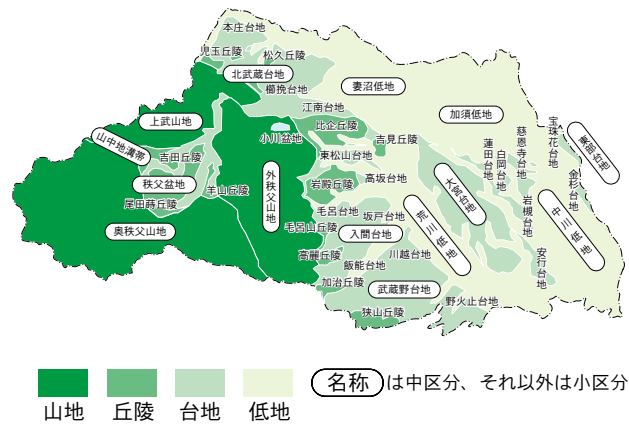
■ 主要指標

県 域	東西 108km 南北 70km
県 土 面 積 (令和 5. 1. 1)	3,798km ² (全国の 1.0%)
総 人 口 (令和 5. 4. 1)	7,328,073 人 (全国の 5.9%)
総 世 帯 数 (令和 5. 4. 1)	3,253,934 世帯
平 均 年 齢 (令和 2.10. 1)	46.8 歳 (全国で 7 番目に若い)
名目県内総生産 (令和 2 年度)	22 兆 9,226 億円
1 人当たり県民所得 (令和 2 年度)	289 万円
気 象 (熊谷気象台平年値)	平均気温 15.4℃ 年降水量 1,305.8mm

(総務省「国勢調査」、「人口推計」 国土交通省「全国都道府県市区町村別面積調べ」
県土地水政策課「埼玉の土地」 県統計課「県民経済計算」、「埼玉県推計人口」)

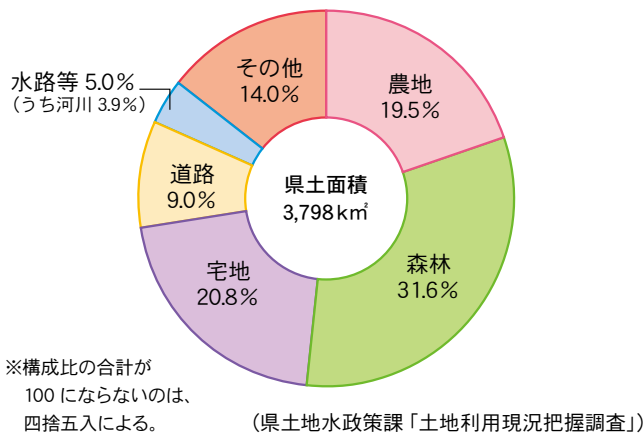


(県土地水政策課「埼玉の土地」)

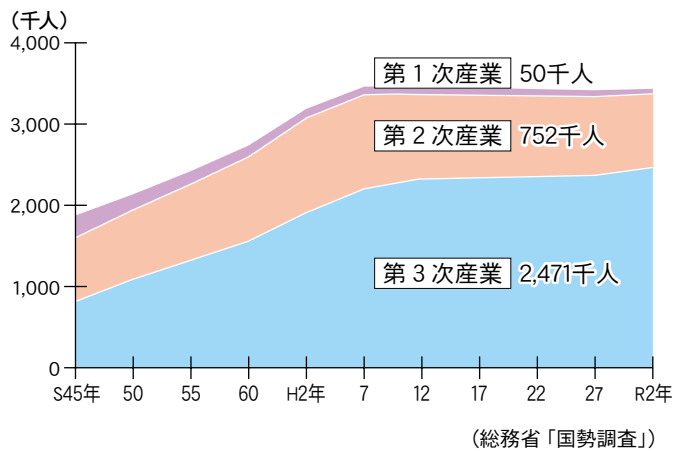


(「埼玉県の地形区分と名称図」1975 村本達郎氏による)

土地利用状況 (令和 2 年)



産業別就業者数の推移



埼玉農業の有利な点

高い耕地率

自然災害が比較的に少ない気象

大消費地の中の生産地