# 所沢市現況図 NO.22

IX－KD　73－1

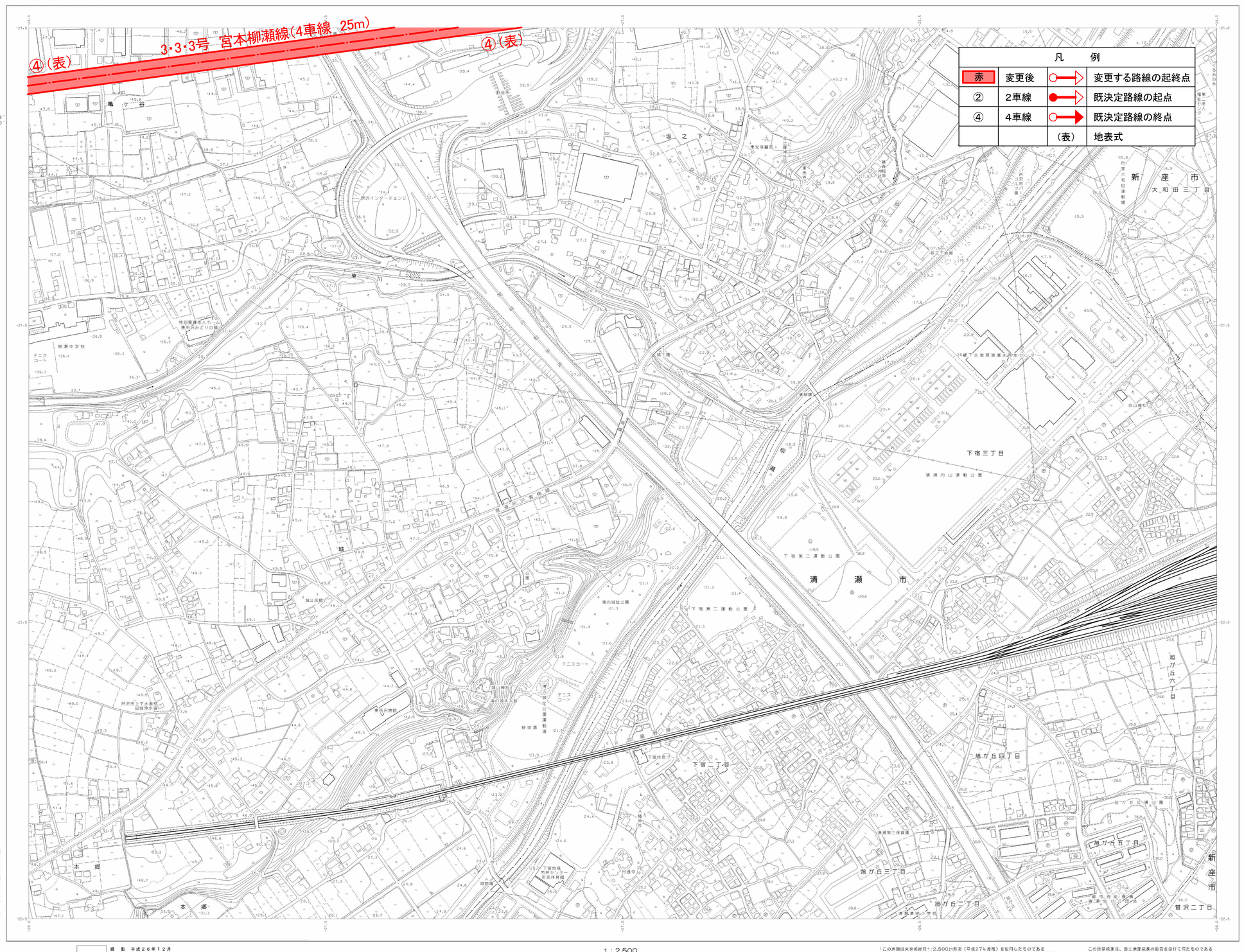


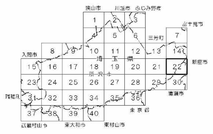




座標系は平成14年国土交通省告示第9号に規定による第X座標系、世界測地系による。
投影は横メルカトル図法
図郭に表示してある座標値は キロメートル甲位
方眼は0．5キロメートル間隔
高さの基準は東京湾の平均海面
等高線の間隔は2メートル

朝日航洋株式会社調製

調　製　平成26年12月
現　調　平成27年8月
測　図　平成28年3月
印　刷　平成28年3月

1：2,500

0　50　100　200　300　400　500m

「この地図は東京都区1/2,500白形図（平成27九度版）を使用したものである（27座市基交図第151号・MMT 利用第271169号）」【無断複製を禁ずる】

「この白図成果は、基盤地図の承諾を得て国市所管の測量成果を複製して得たものである（承認番号）前生収第203号」

この測量成果は、国土地理院長の承認を受けて得たものである（承認番号）平27関公第166号」