計 画 図（1：2,500） NO. 2

1:2,500

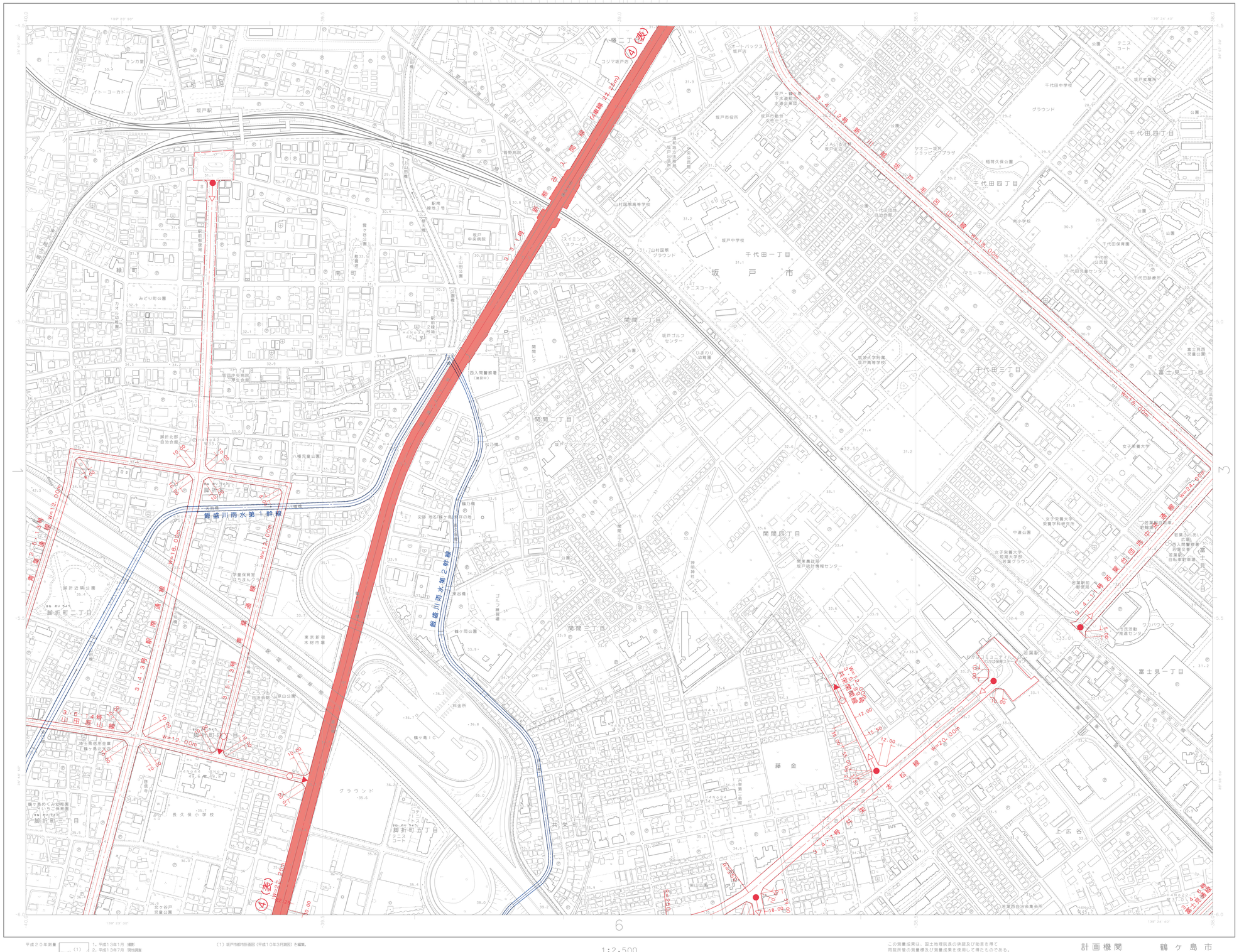

凡	例
変 更	後
既 決	定
既決定路線の起点	
既決定路線の終点	
④	4 車 線
(表)	地 表 式

平成２０年測量

1. 平成13年1月 撮影
2. 平成13年7月 現地調査
3. 平成13年8月 測図 kern DSR-11
4. 平成20年10月 撮影
5. 平成21年3月 修正測図 Summit Evolution
6. 平成21年3月 座標変換

（1）坂戸市都市計画図（平成10年3月測図）を編集。

1:2,500

この測量成果は、国土地理院長の承認及び助言を得て
時限所管の測量標及び測量成果を使用して得たものである。
（承認番号）平１３ 関公 第６２号
この測量成果は、国土地理院長の承認及び助言を得て
時限所管の測量成果を使用して得たものである。
（承認番号）平２０ 関公 第２２４号

計画機関 鶴ケ島市

作業機関 三和航測株式会社

IX-KD-10-3
NO. 2

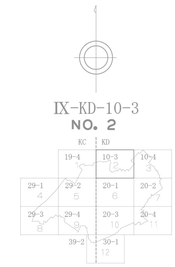

記 号



座標系は平成１４年国土交通省告示第９号の規程による
第Ⅸ座標系、世界測地系による
投影は横メルカトル図法
図郭に表示してある座標値はキロメートル単位
方眼は０．５キロメートル間隔
高さの基準は東京湾の平均海面
等高線の間隔は２メートル

IX-KD-10-3
NO. 2