羽生市地形図　17

1:2,500 IX-JD33-3

平成二十年三月作成

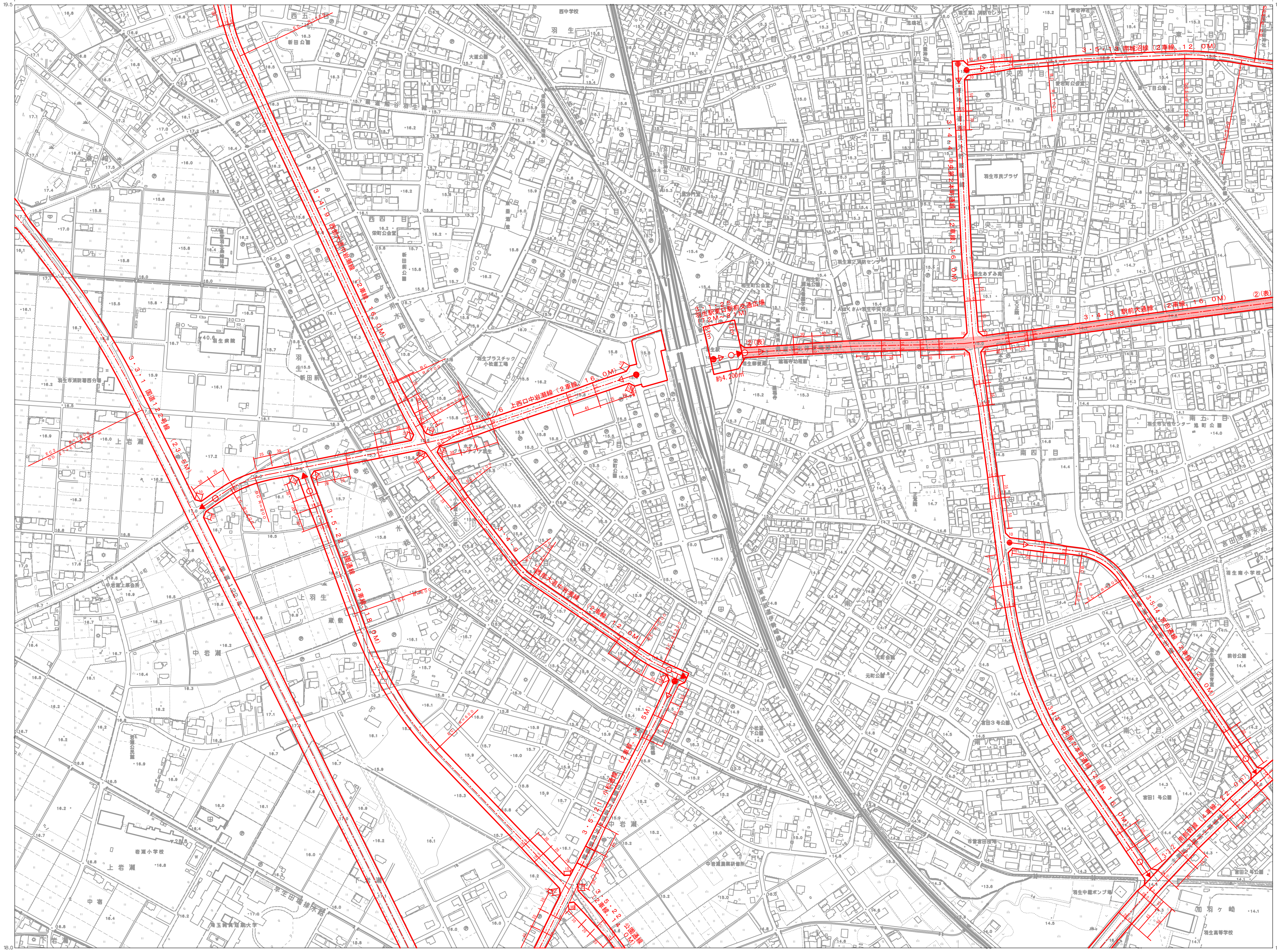

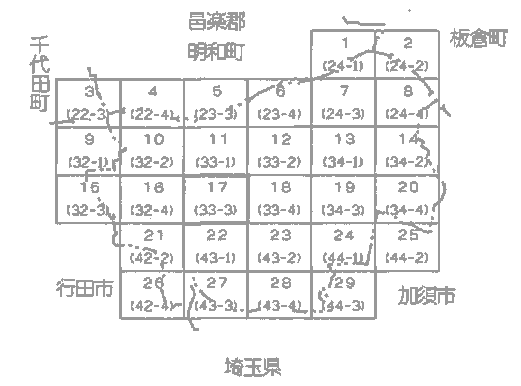

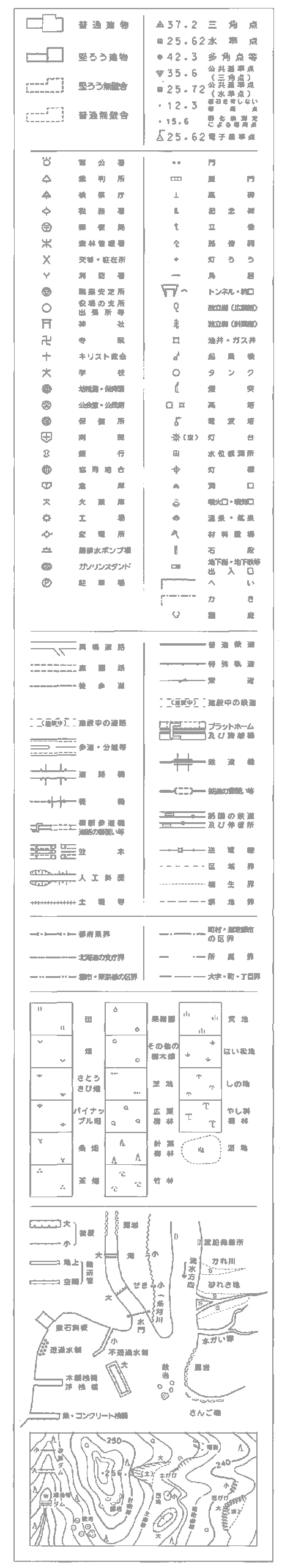

座標系は平成１４年国土交通省告示第９号の規定による第IX座標系、
平面直角座標値は、世界測地系による
投影は横メルカトル図法
図郭に表示してある座標値はキロメートル単位
方眼は0.5キロメートル間隔
高さの基準は東京湾の平均海面
等高線の間隔は２メートル

国際航業株式会社調製

平成２０年測量

(1)

(1) 撮　影　平成19年10月
　　現　調　平成19年12月

1:2,500

「この測量成果は、国土地理院長の承認及び助言を得て同院所管の測量標及び測量成果を使用して得たものである（承認番号）　平19　関公　第270号　」

著作権所有兼発行者　羽　生　市
許可なく複製を禁ずる

NO. 17
(IX-JD33-3)

羽生市地形図 18

1:2,500 IX-JD33-4

平成二十年三月作成

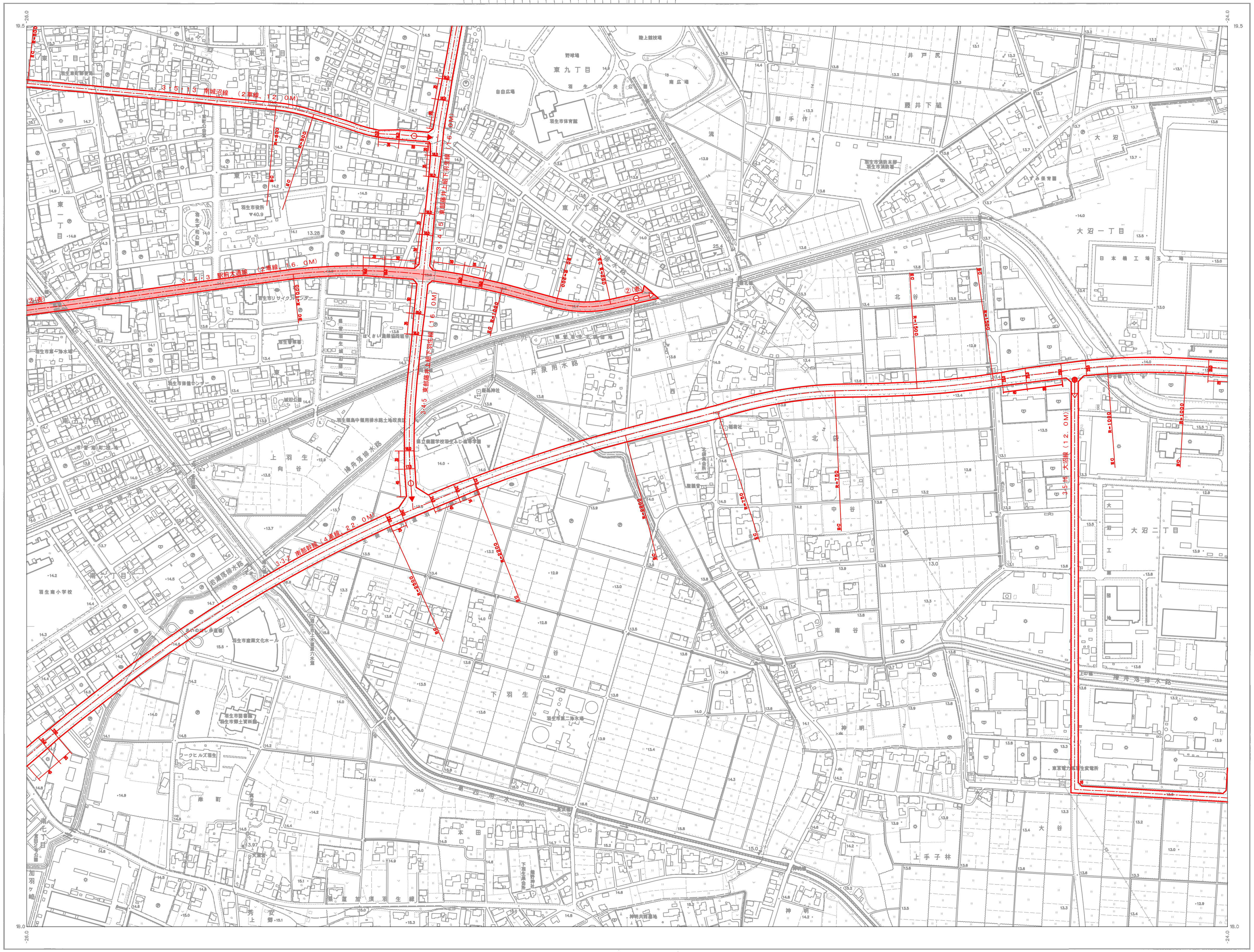

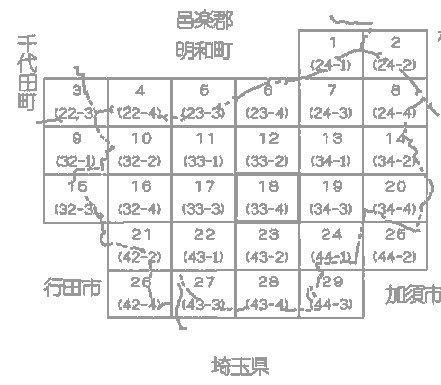



座標系は平成１４年国土交通省告示第９号の規定による第Ⅸ座標系、
平面直角座標値は、世界測地系による
投影は横メルカトル図法
図郭に表示してある座標値はキロメートル単位
方眼は０．５キロメートル間隔
高さの基準は東京湾の平均海面
等高線の間隔は２メートル

国際航業株式会社調製

平成２０年測量

（1）

（1） 撮影 平成１９年１０月
現調 平成１９年１２月

1:2,500

「この測量成果は、国土地理院長の承認及び助言を得て同院所管の測量標及び測量成果を使用して得たものである（承認番号） 平１９ 関公 第２７０号 」

著作権所有兼発行者 羽生市
許可なく複製を禁ずる

NO.18
（IX-JD33-4）