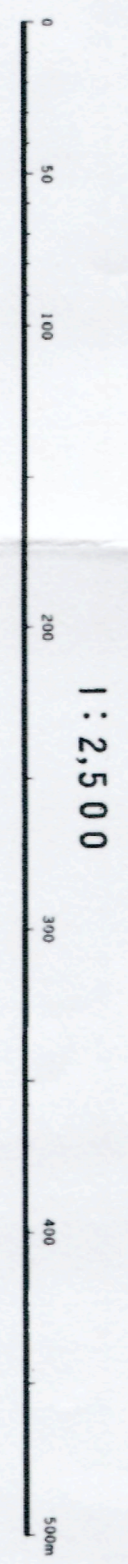


騎西町基本図



1. 測量 昭和24年1月、平成5年5月
2. 測量結果 昭和24年6月、平成5年7月



この図は、建設省国土院の測量成果、関係官庁の測量及び測量委託者による測量の結果を、平成5年7月31日現在、測量結果を基に作成したものである。測量結果は、測量委託者による測量結果を基に作成したものである。測量結果は、測量委託者による測量結果を基に作成したものである。

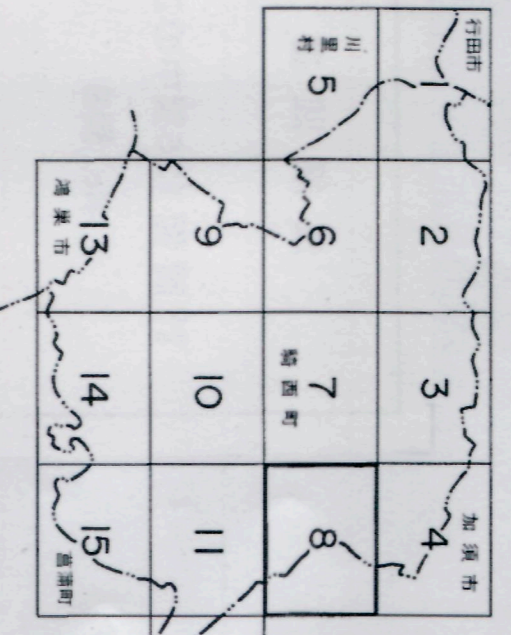
騎西町

No.8

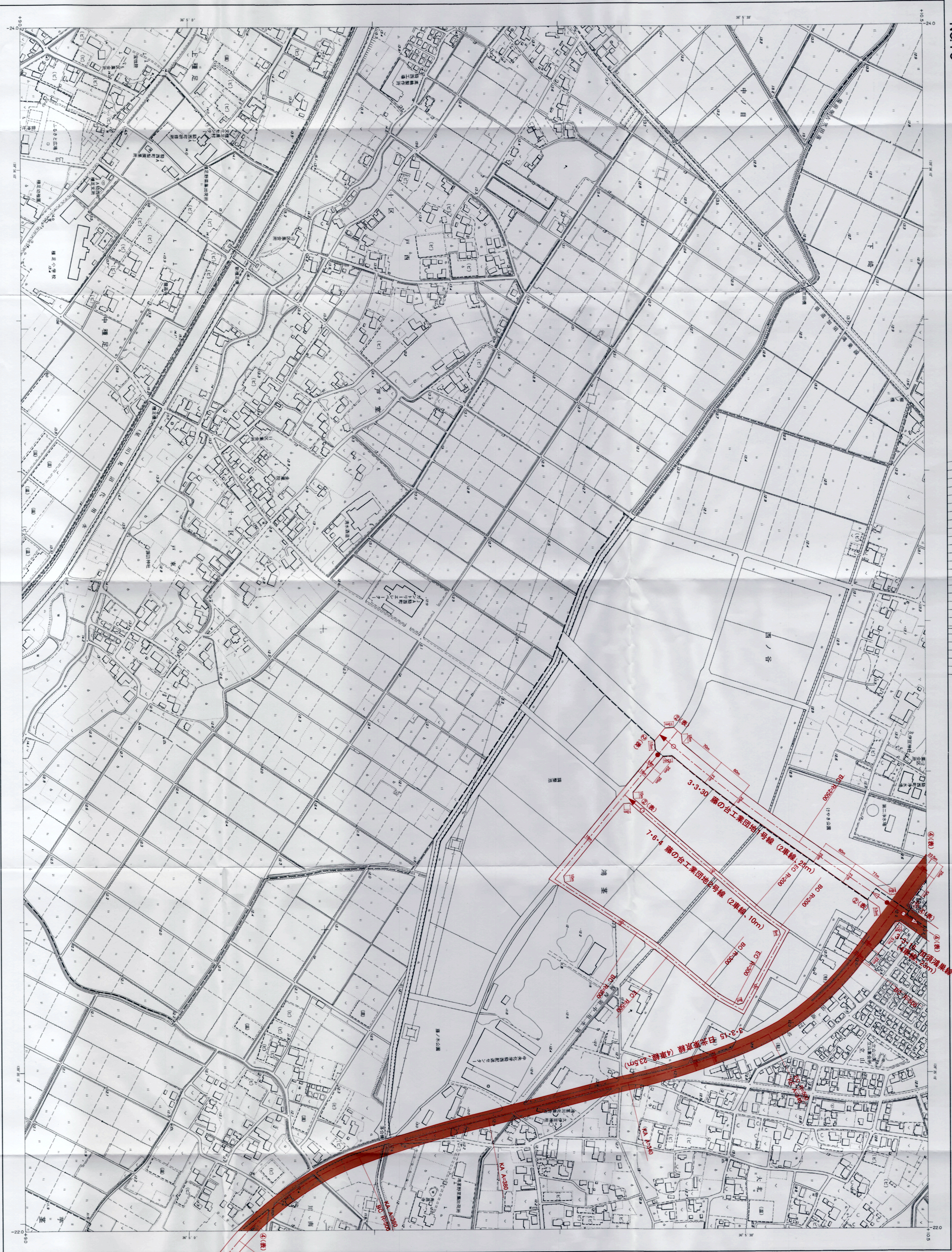
建設省は昭和44年建設省告示第3009号の規定に基づき、本町域を測量し、測量結果を基に作成したものである。測量結果は、測量委託者による測量結果を基に作成したものである。測量結果は、測量委託者による測量結果を基に作成したものである。

<p>記号</p> <p>△37.2 三角点 ○12.2 水準点 ○14.4 水準点 ○18.7 水準点</p> <p>● 町界 ○ 大字界 ○ 大字界 ○ 大字界</p> <p>○ 町界 ○ 町界 ○ 町界</p> <p>○ 町界 ○ 町界 ○ 町界</p> <p>○ 町界 ○ 町界 ○ 町界</p>	<p>○ 町界 ○ 町界 ○ 町界</p> <p>○ 町界 ○ 町界 ○ 町界</p> <p>○ 町界 ○ 町界 ○ 町界</p> <p>○ 町界 ○ 町界 ○ 町界</p> <p>○ 町界 ○ 町界 ○ 町界</p>	<p>○ 町界 ○ 町界 ○ 町界</p> <p>○ 町界 ○ 町界 ○ 町界</p> <p>○ 町界 ○ 町界 ○ 町界</p> <p>○ 町界 ○ 町界 ○ 町界</p> <p>○ 町界 ○ 町界 ○ 町界</p>	<p>○ 町界 ○ 町界 ○ 町界</p> <p>○ 町界 ○ 町界 ○ 町界</p> <p>○ 町界 ○ 町界 ○ 町界</p> <p>○ 町界 ○ 町界 ○ 町界</p> <p>○ 町界 ○ 町界 ○ 町界</p>
---	---	---	---

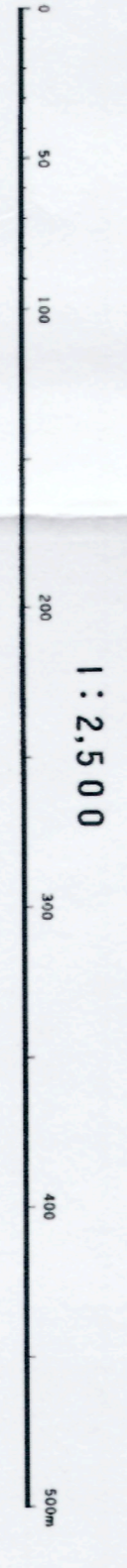
測量結果は、測量委託者による測量結果を基に作成したものである。測量結果は、測量委託者による測量結果を基に作成したものである。測量結果は、測量委託者による測量結果を基に作成したものである。



騎西町基本図



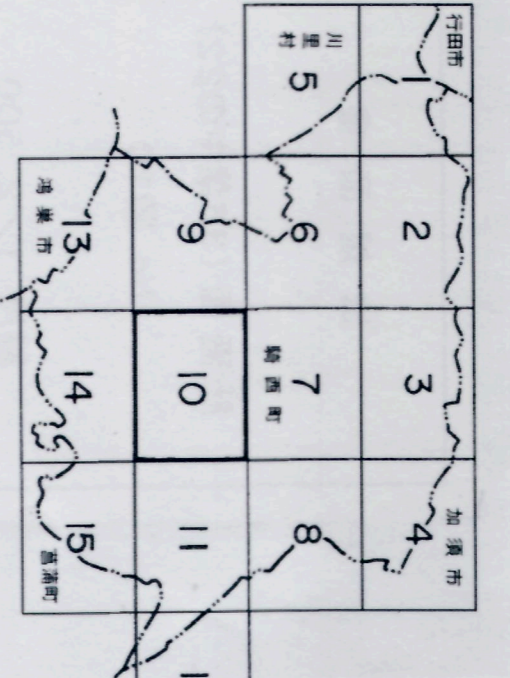
昭和45年測量
1:2,500
1970年7月
国際電業株式会社調製



この地図は、建設省国土院の委託を受けて、建設省の
測量官の測量成果を基に作成されたものである。
この測量成果は、建設省の測量官の署名及び
印で承認されている。

騎西町

No.10



記号

▲ 37.2	三角点
○ 12.4	水準点
○ 12.5	水準点
○ 12.6	水準点
○ 12.7	水準点
○ 12.8	水準点
○ 12.9	水準点
○ 13.0	水準点
○ 13.1	水準点
○ 13.2	水準点
○ 13.3	水準点
○ 13.4	水準点
○ 13.5	水準点
○ 13.6	水準点
○ 13.7	水準点
○ 13.8	水準点
○ 13.9	水準点
○ 14.0	水準点
○ 14.1	水準点
○ 14.2	水準点
○ 14.3	水準点
○ 14.4	水準点
○ 14.5	水準点
○ 14.6	水準点
○ 14.7	水準点
○ 14.8	水準点
○ 14.9	水準点
○ 15.0	水準点

注記

1. 本図は、建設省国土院の委託を受けて、建設省の測量官の測量成果を基に作成されたものである。

2. 本図は、建設省の測量官の署名及び印で承認されている。

3. 本図は、建設省の測量官の署名及び印で承認されている。

4. 本図は、建設省の測量官の署名及び印で承認されている。

5. 本図は、建設省の測量官の署名及び印で承認されている。

6. 本図は、建設省の測量官の署名及び印で承認されている。

7. 本図は、建設省の測量官の署名及び印で承認されている。

8. 本図は、建設省の測量官の署名及び印で承認されている。

9. 本図は、建設省の測量官の署名及び印で承認されている。

10. 本図は、建設省の測量官の署名及び印で承認されている。

11. 本図は、建設省の測量官の署名及び印で承認されている。

12. 本図は、建設省の測量官の署名及び印で承認されている。

13. 本図は、建設省の測量官の署名及び印で承認されている。

14. 本図は、建設省の測量官の署名及び印で承認されている。

15. 本図は、建設省の測量官の署名及び印で承認されている。

大利根町地形図 8

