1：2,500　加須市都市計画基本図 NO.7

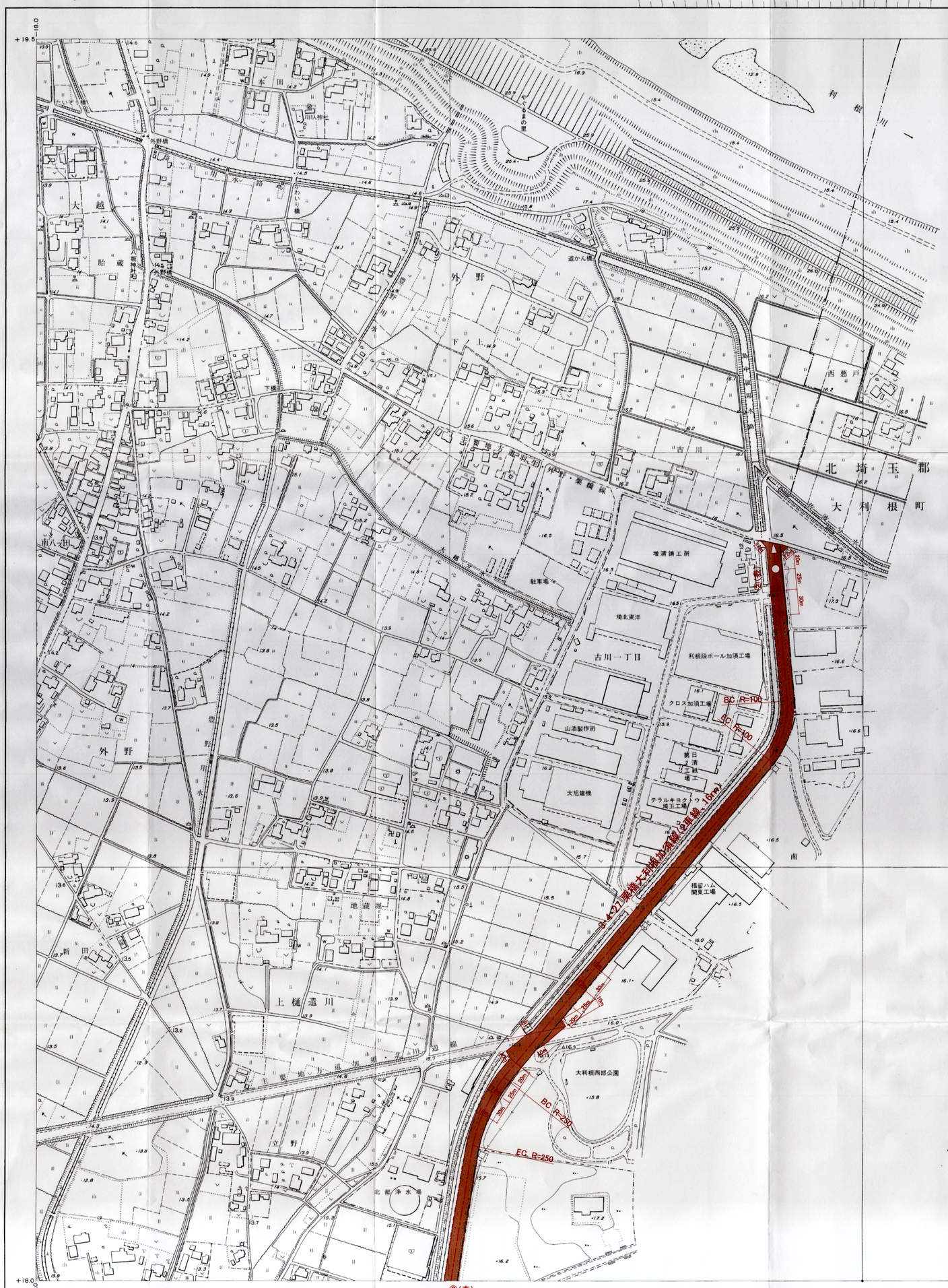

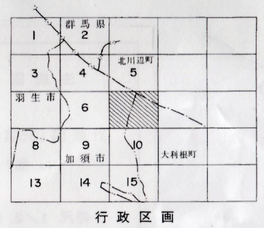

行政区画

埼玉県
加須市

記号

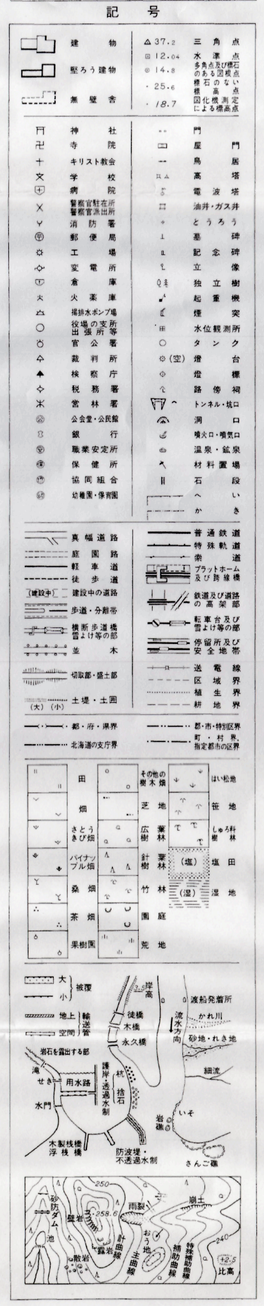

座標系は昭和43年建設省告示第3059号の規定による第Ⅸ座標系
投影は横メルカトル図法
図郭に表示してある座標値はキロメートル単位
方眼は0.5キロメートル間隔
図郭に表示してある経緯度目盛は10秒間隔
高さの基準は高京湾の平均海面
等高線の間隔は2メートル

昭和 56 年 測量
平成 2 年 修正
平成 12 年 修正

1 昭和54年 8月撮影空中写真
2 昭和56年 6月現地調査
1 平成 2 年 11月撮影空中写真
2 平成 3 年 1月現地調査
1 平成10年 12月撮影空中写真
2 平成11年 3月現地調査

1：2,500

0　50　100　200　300　400　500m

この地図は、建設省国土地理院長の承認を得て、同院所管の測量標及び測量成果を使用して調製したものである。
（承認番号）　昭54．関公 第 89 号
この測量成果は、建設省国土地理院長の承認及び勧雷を得て、同院所管の測量標及び測量成果を使用して得たものである。
（承認番号）　平 2．関公 第349号

加　須　市
1：2,500 NO.7

玉野総合コンサルタント株式会社調製

1：2,500　加須市都市計画基本図 NO.10

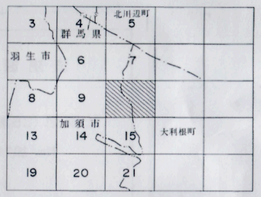

行政区画

埼玉県
加須市

記号

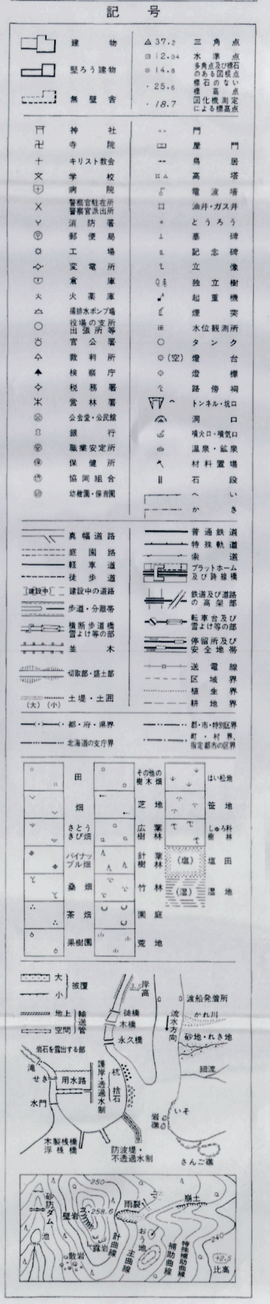

座標系は昭和43年建設省告示第3059号の規定による第Ⅸ座標系
投影は横メルカトル図法
図郭に表示してある座標値はキロメートル単位
方眼は0.5キロメートル間隔
図郭に表示してある経緯度目盛は10秒間隔
高さの基準は東京湾の平均海面
等高線の間隔は2メートル

昭和 56 年測量
平成 2 年修正
平成 12 年修正

1 昭和54年 8 月撮影空中写真
2 昭和55年 7 月現地調査
1 平成 2 年11月撮影空中写真
2 平成 3 年 1 月現地調査
1 平成10年12月撮影空中写真
2 平成11年 3 月現地調査

1：2,500

0　50　100　200　300　400　500m

この地図は、建設省国土地理院長の承認を得て、同院所管の測量標及び測量成果を使用して調製したものである。
（承認番号）　昭54、関公 第 89 号
この測量成果は、建設省国土地理院長の承認及び助言を得て、同院所管の測量標及び測量成果を使用して得たものである。
（承認番号）　平 2、関公 第349号

加須市
1：2,500 NO.10

玉野総合コンサルタント株式会社調製

1：2,500　加須市都市計画基本図 NO.12

羽　生　市

加　須　市

下谷

上手

道上

中谷

岡古井

岡古井反沼

川面

④(表)

3・3・8 国道125号加須バイパス(4車線、23.5m)

④(表)

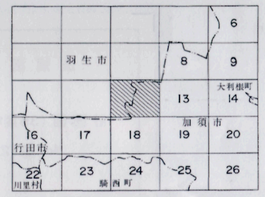

行政区画

埼玉県
加須市

記号

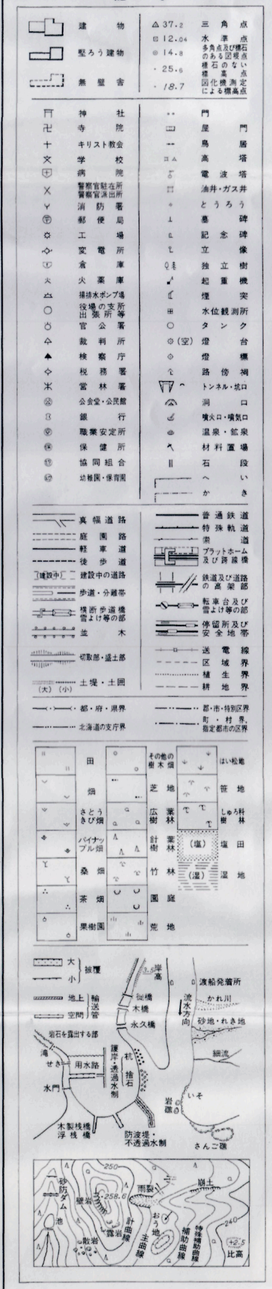

座標系は昭和43年建設省告示第3059号の規定による第Ⅸ座標系
投影は横メルカトル図法
図郭に表示してある座標値はキロメートル単位
方眼は0.5キロメートル間隔
図郭に表示してある経緯度目盛は10秒間隔
高さの基準は高京湾の平均海面
等高線の間隔は2メートル

昭和54年 測量
昭和55年 測量
平成 2 年 修正
平成12年 修正

(2)
(1)

1 昭和54年 8 月撮影空中写真
2(1) 昭和54年12月 (2)昭和55年 8 月 現地調査
1 平成 2 年11月撮影空中写真
2 平成 3 年 1 月現地調査
1 平成10年12月撮影空中写真
2 平成11年 3 月現地調査

1：2,500

0　50　100　200　300　500m

この地図は、建設省国土地理院長の承認を得て、同院所管の測量成果及び測量成果を使用して調製したものである。
(承認番号)　昭54、関公 第 89 号
この測量成果は、建設省国土地理院長の承認及び助言を得て、同院所管の測量標及び測量成果を使用して得たものである。
(承認番号)　平 2、関公 第349号

加　須　市
1：2,500 NO.12

玉野総合コンサルタント株式会社調製

1:2,500 加須市都市計画基本図 NO.13

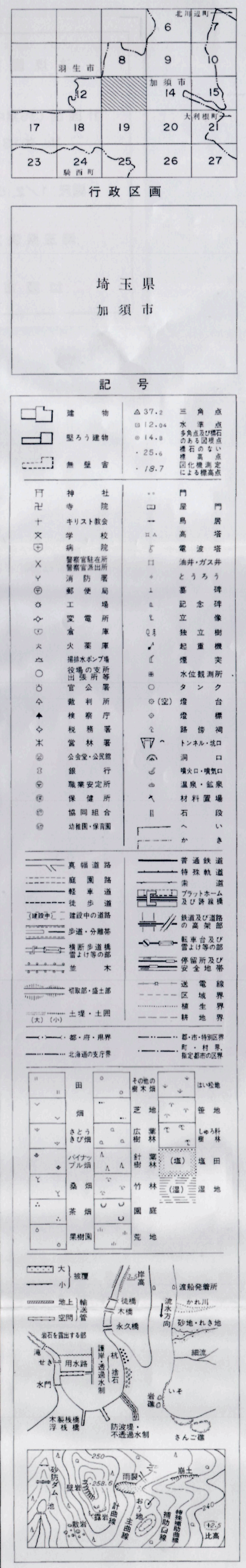

座標系は昭和43年建設省告示第3059号の規定による第Ⅸ座標系
投影は横メルカトル図法
図郭に表示してある座標値はキロメートル単位
方眼は0.5キロメートル間隔
図郭に表示してある経緯度目盛は10秒間隔
高さの基準は高京湾の平均海面
等高線の間隔は2メートル

玉野総合コンサルタント株式会社調製

昭和54年測量
昭和55年測量
平成2年修正
平成12年修正

1 昭和54年8月撮影空中写真
2 (1)昭和54年12月 (2)昭和55年8月現地調査
1 平成2年11月撮影空中写真
2 平成3年1月現地調査
1 平成10年12月撮影空中写真
2 平成11年3月現地調査

1:2,500

この地図は、建設省国土地理院長の承認を得て、同院所管の測量標及び測量成果を使用して調製したものである。
(承認番号) 昭54. 関公 第89号
この測量成果は、建設省国土地理院長の承認及び助言を得て、同院所管の測量標及び測量成果を使用して得たものである。
(承認番号) 平2. 関公 第349号

加 須 市

1:2,500 NO.13

1：2,500　加須市都市計画基本図 NO.17

行政区画

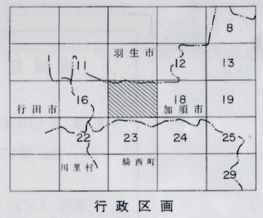

埼玉県
加須市

記号

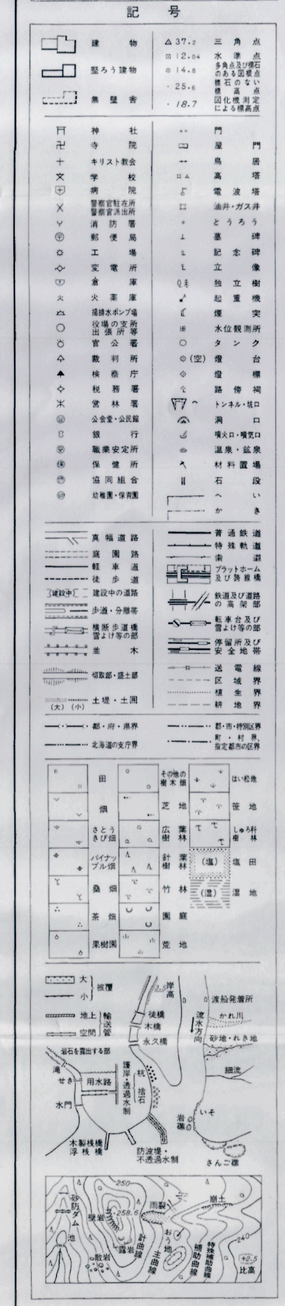

玉野総合コンサルタント株式会社調製

昭和55年測量
昭和56年測量
平成3年修正
平成12年修正

(2) (1)

1 昭和54年8月撮影空中写真
2(1) 昭和55年9月、(2) 昭和56年7月現地調査
1 平成2年11月撮影空中写真
2 平成3年4月現地調査
1 平成10年12月撮影空中写真
2 平成11年3月現地調査

1：2,500

0　50　100　200　300　400　500m

この地図は、建設省国土地理院長の承認を得て、同院所管の測量標及び測量成果を使用して調製したものである。
(承認番号)　昭54、関公 第 89 号
この測量成果は、建設省国土地理院長の承認及び助言を得て、同院所管の測量標及び測量成果を使用して得たものである。
(承認番号)　平2、関公 第　号

座標系は昭和43年建設省告示第3059号の規定による第Ⅸ座標系
投影は横メルカトル図法
図郭に表示してある座標値はキロメートル単位
方眼は0.5キロメートル間隔
図郭に表示してある緯経度目盛は10秒間隔
高さの基準は東京湾の平均海面
等高線の間隔は2メートル

加須市
1：2,500 NO.17