

符号

	建築物		緑地
	道路		水域
	塙		電柱
	下水道		下水口
	道路標示		道路標示

縮尺

縮尺	縮尺	縮尺	縮尺
縮尺	縮尺	縮尺	縮尺
縮尺	縮尺	縮尺	縮尺

備考

1. 本図は、平成二四年一月現在の状況を示す。また、本図は、地籍調査に基づくものである。

2. 本図は、縮尺1:2,500で作成された。また、本図は、縮尺1:2,500で作成された。

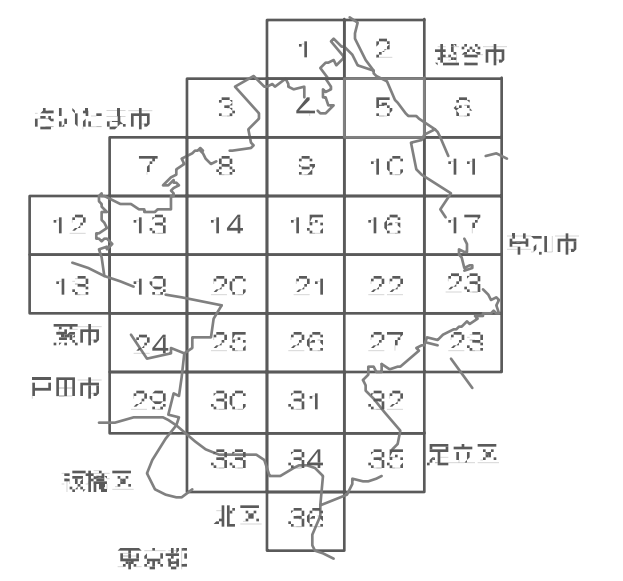
3. 本図は、縮尺1:2,500で作成された。また、本図は、縮尺1:2,500で作成された。

4. 本図は、縮尺1:2,500で作成された。また、本図は、縮尺1:2,500で作成された。

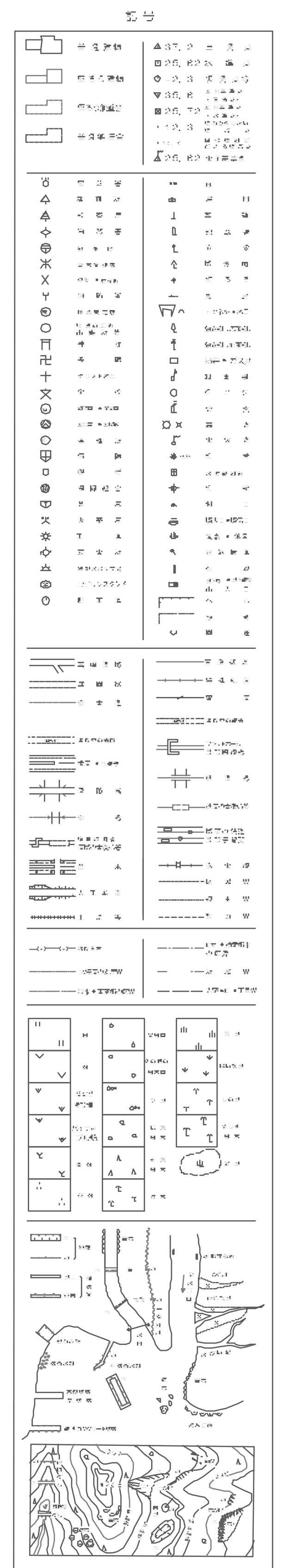
5. 本図は、縮尺1:2,500で作成された。また、本図は、縮尺1:2,500で作成された。

1:2,500

平成二十四年一月現在



越谷市



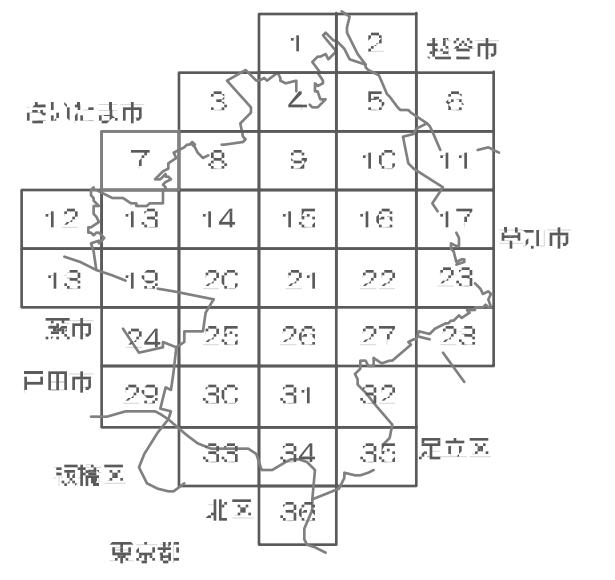
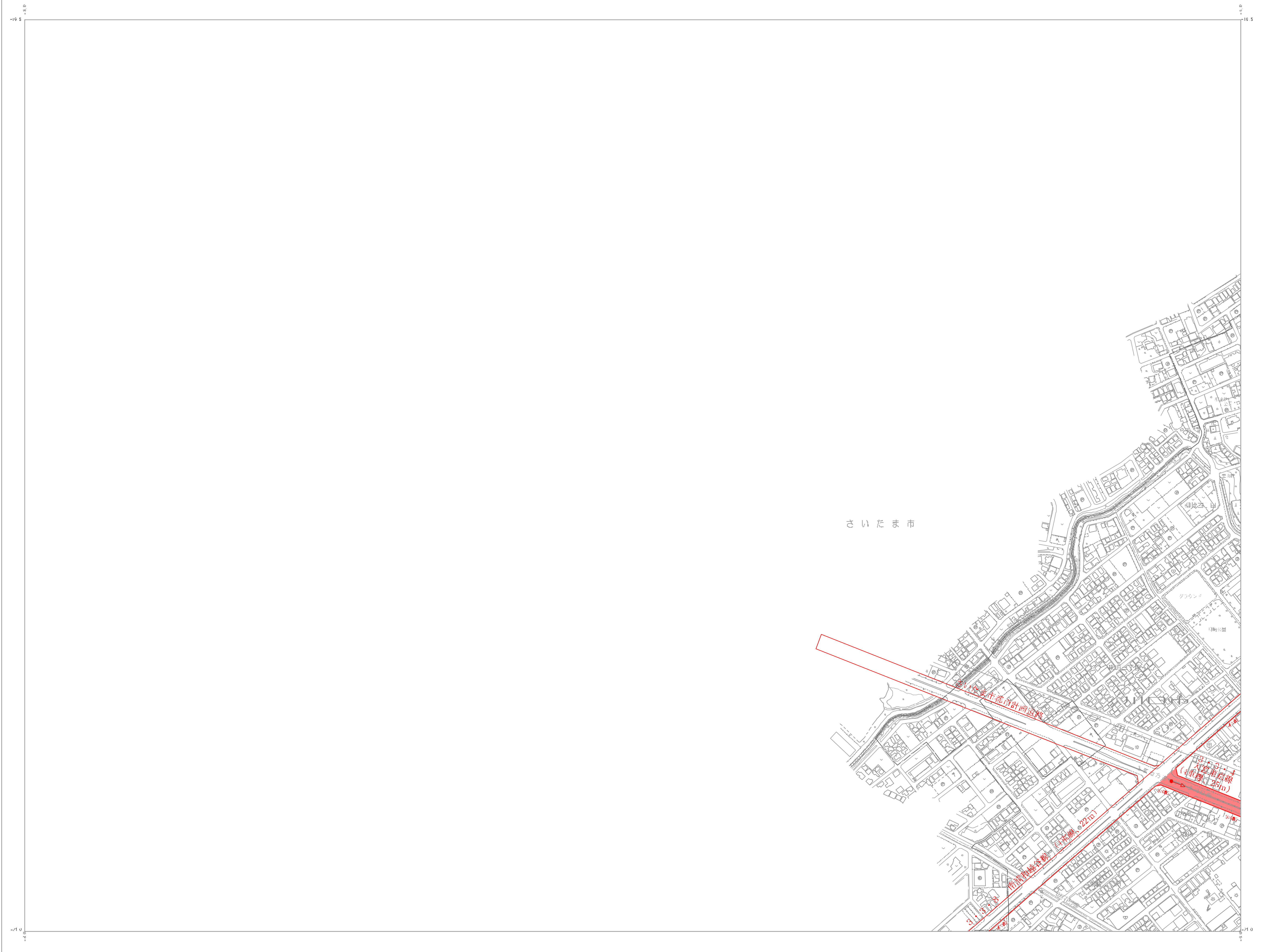
平成二十四年一月現在
 1:2,500
 1:2,500

1:2,500

川口市
 川口市建設局
 建設部
 都市計画課
 都市計画課
 都市計画課

1:2,500

平成二十一年一月発表



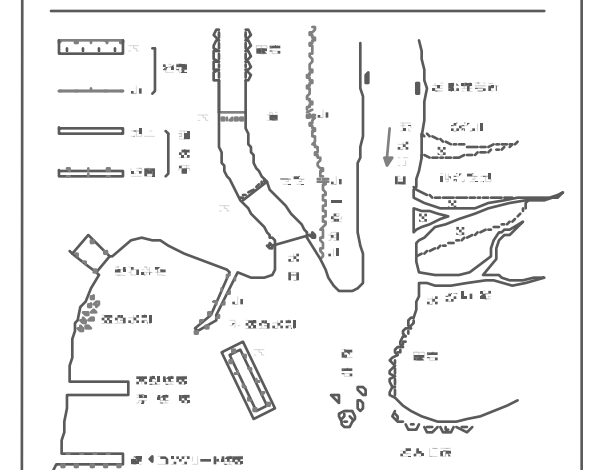
記号

□	市界線	△	市立小学校	▽	市立中学校
○	市立図書館	◇	市立公民館	◇	市立児童館
◇	市立体育館	◇	市立青年センター	◇	市立老人センター
◇	市立公民館	◇	市立児童館	◇	市立老人センター

○	市立小学校	○	市立中学校
△	市立公民館	△	市立児童館
◇	市立体育館	◇	市立青年センター
◇	市立公民館	◇	市立児童館
◇	市立老人センター	◇	市立青年センター

—	市立小学校	—	市立中学校
—	市立公民館	—	市立児童館
—	市立体育館	—	市立青年センター
—	市立公民館	—	市立児童館
—	市立老人センター	—	市立青年センター

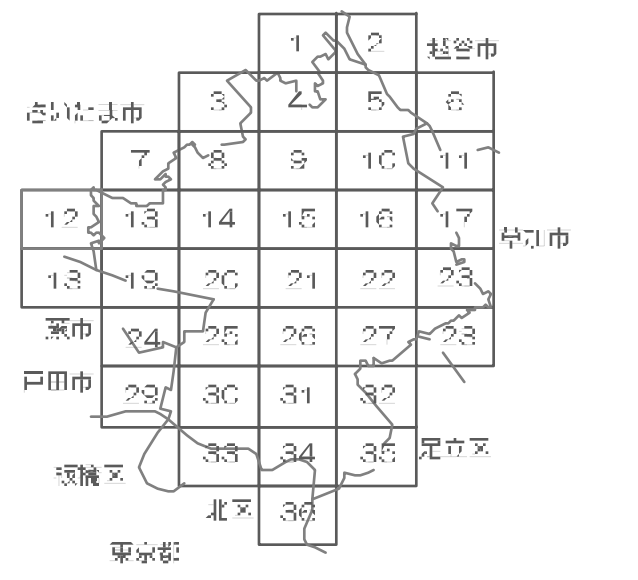
—	市立小学校	—	市立中学校
—	市立公民館	—	市立児童館
—	市立体育館	—	市立青年センター
—	市立公民館	—	市立児童館
—	市立老人センター	—	市立青年センター



この図は、平成二十一年一月現在の状況を基に作成されたもので、実際の状況とは異なる場合があります。また、この図は、市としての管理範囲を示すものではありません。詳細については、市役所にお問い合わせください。

1:2,500

平成二十四年一月発表



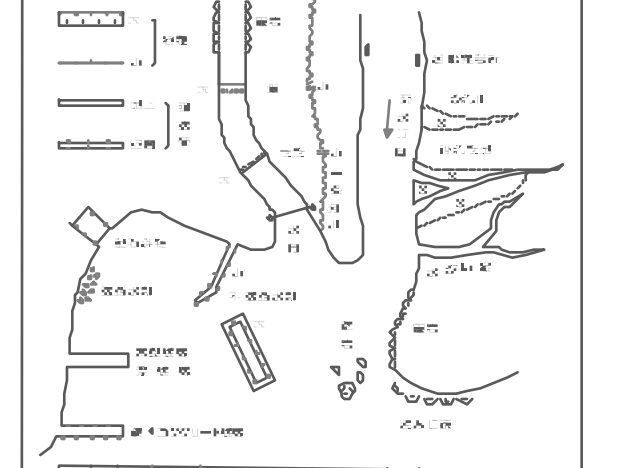
記号

△	市庁舎	▲	市立小中学校
□	市立幼稚園	○	市立図書館
◇	市立公民館	▽	市立体育館
×	市立病院	■	市立福祉センター
◎	市立老人福祉センター	●	市立児童センター
⊙	市立青少年センター	⊚	市立市民センター
⊕	市立市民会館	⊖	市立市民ホール
⊗	市立市民センター	⊘	市立市民ホール
⊙	市立市民センター	⊚	市立市民ホール
⊕	市立市民会館	⊖	市立市民ホール
⊗	市立市民センター	⊘	市立市民ホール
⊙	市立市民センター	⊚	市立市民ホール

○	市立市民センター	△	市立小中学校
△	市立小中学校	○	市立図書館
□	市立幼稚園	▽	市立体育館
◇	市立公民館	■	市立福祉センター
×	市立病院	●	市立児童センター
◎	市立老人福祉センター	⊚	市立市民センター
⊙	市立市民センター	⊖	市立市民ホール
⊕	市立市民会館	⊗	市立市民センター
⊗	市立市民センター	⊘	市立市民ホール
⊙	市立市民センター	⊚	市立市民ホール

——	市立市民センター	——	市立市民ホール
——	市立小中学校	——	市立図書館
——	市立幼稚園	——	市立体育館
——	市立公民館	——	市立福祉センター
——	市立病院	——	市立児童センター
——	市立老人福祉センター	——	市立市民センター
——	市立市民センター	——	市立市民ホール
——	市立市民会館	——	市立市民センター
——	市立市民センター	——	市立市民ホール

——	市立市民センター	——	市立市民ホール
——	市立小中学校	——	市立図書館
——	市立幼稚園	——	市立体育館
——	市立公民館	——	市立福祉センター
——	市立病院	——	市立児童センター
——	市立老人福祉センター	——	市立市民センター
——	市立市民センター	——	市立市民ホール
——	市立市民会館	——	市立市民センター
——	市立市民センター	——	市立市民ホール



本図は、国土院の提供した地形図を基に作成されたもので、正確性を保証するものではありません。また、本図は、国土院の提供した地形図を基に作成されたもので、正確性を保証するものではありません。

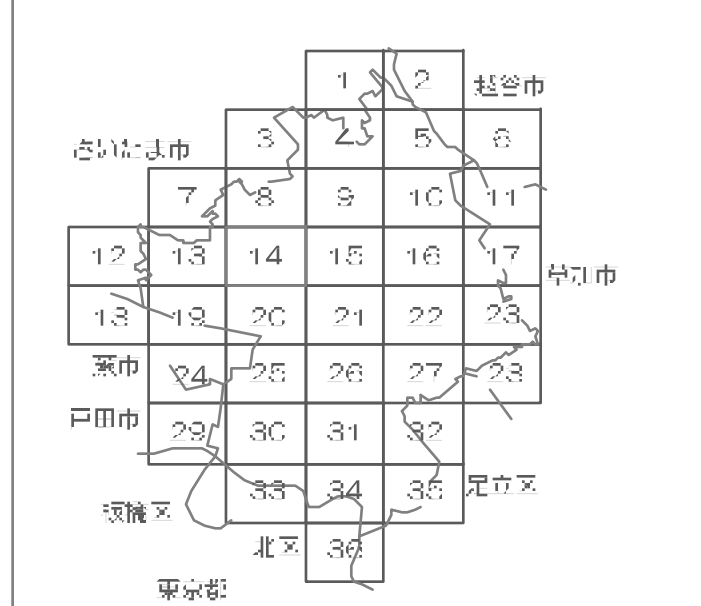
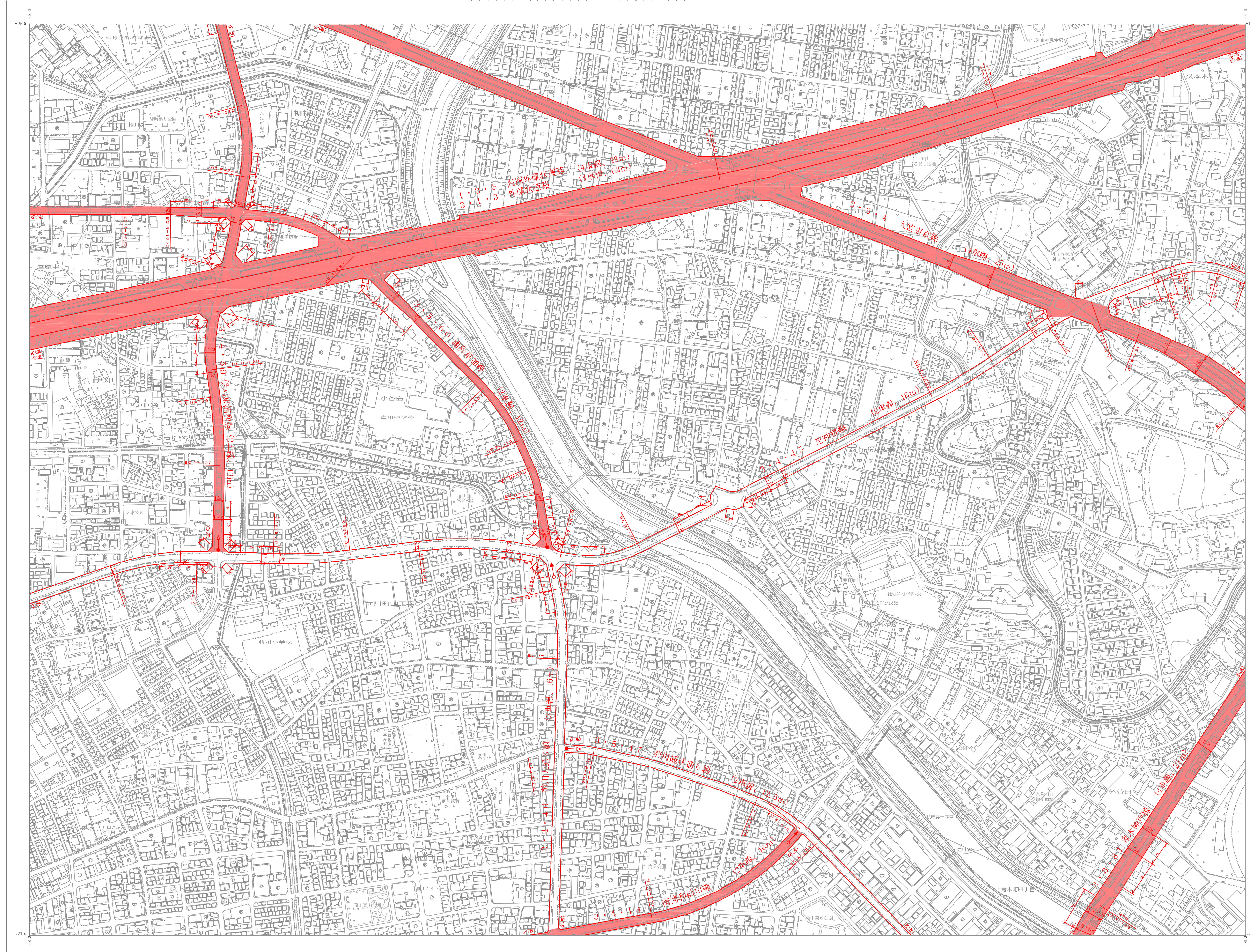
本図は、国土院の提供した地形図を基に作成されたもので、正確性を保証するものではありません。また、本図は、国土院の提供した地形図を基に作成されたもので、正確性を保証するものではありません。

本図は、国土院の提供した地形図を基に作成されたもので、正確性を保証するものではありません。また、本図は、国土院の提供した地形図を基に作成されたもので、正確性を保証するものではありません。

本図は、国土院の提供した地形図を基に作成されたもので、正確性を保証するものではありません。また、本図は、国土院の提供した地形図を基に作成されたもので、正確性を保証するものではありません。

1:2,500

川口一四一丁目地区



記号

Legend for symbols and line types used in the plan. It includes:

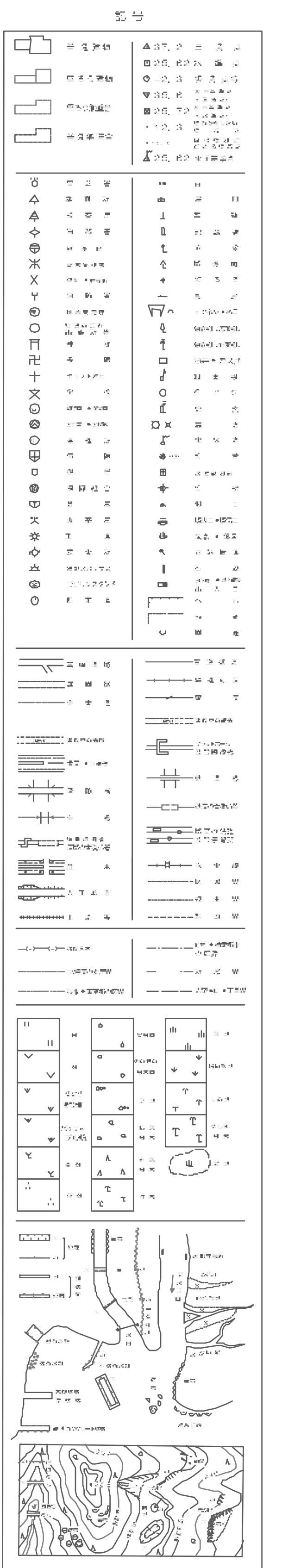
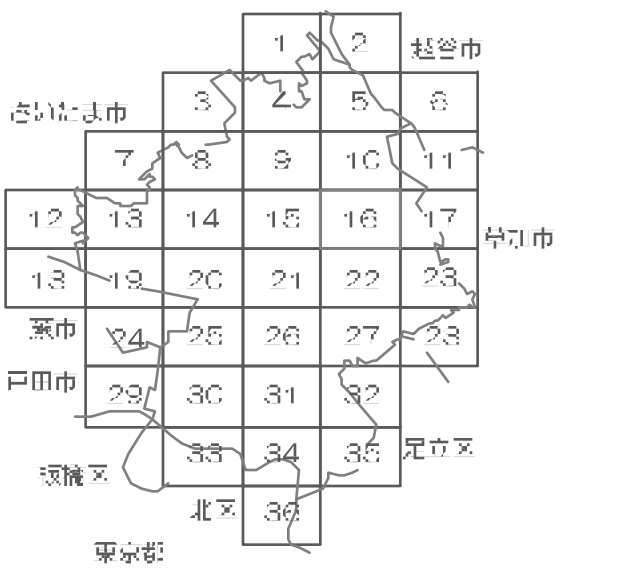
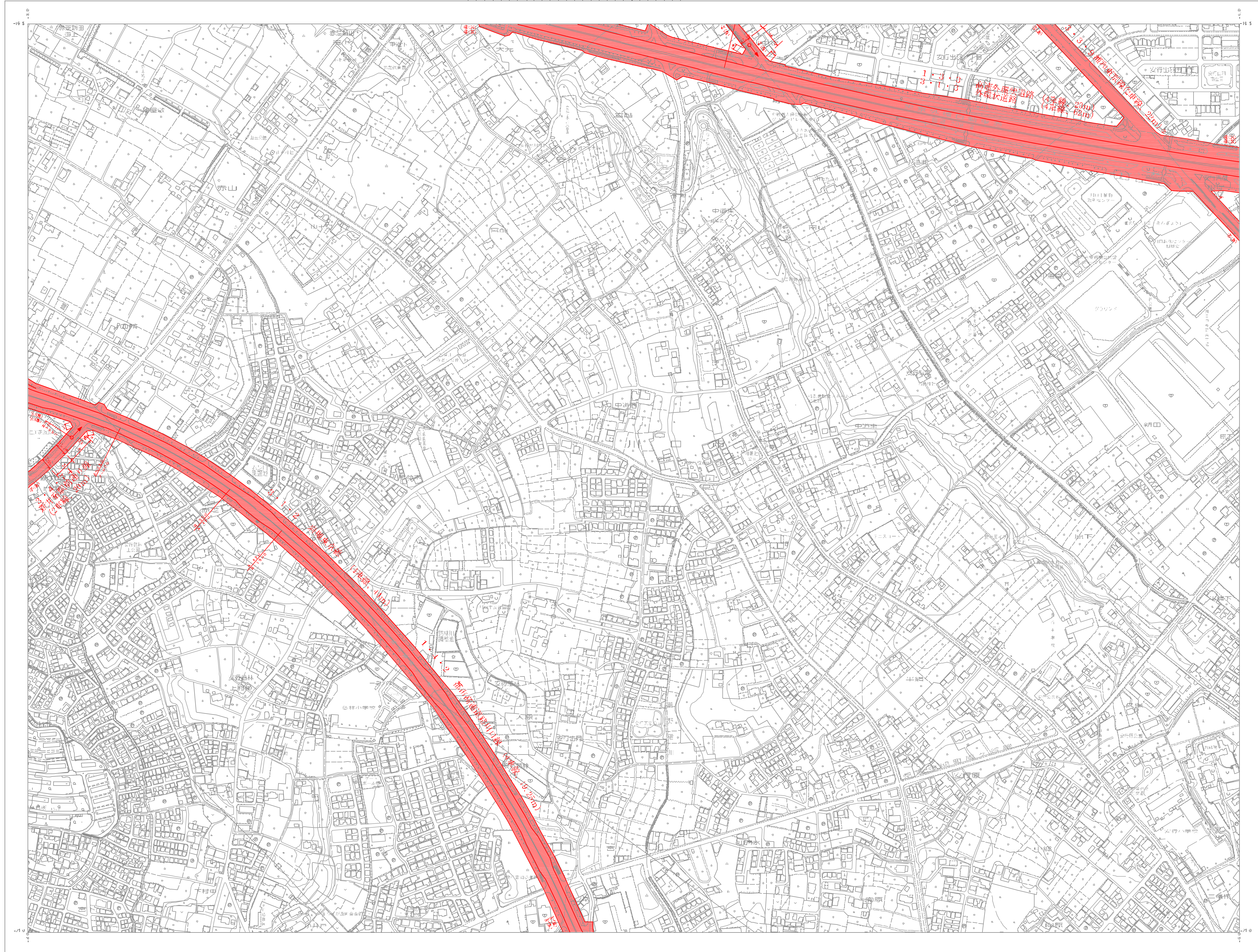
- 建築物** (Buildings): Symbols for various building types.
- 道路** (Roads): Symbols for different road widths and types.
- 電線** (Wires): Symbols for power lines and other utilities.
- 境界線** (Boundary Lines): Symbols for property boundaries.
- 河川** (Rivers): Symbols for water bodies.
- 公園** (Parks): Symbols for green spaces.
- 学校** (Schools): Symbols for educational institutions.
- その他** (Others): Symbols for various other features.

縮尺

Scale information for the map, including '縮尺 1:2,500'.

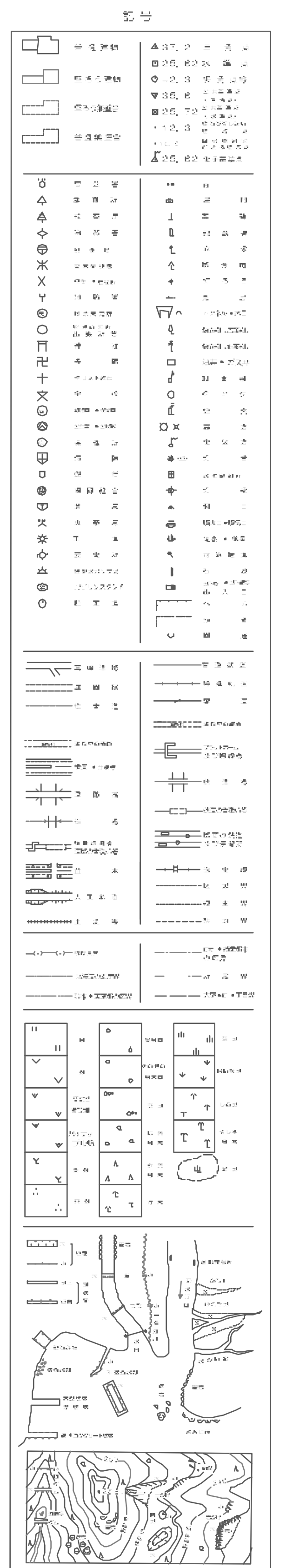
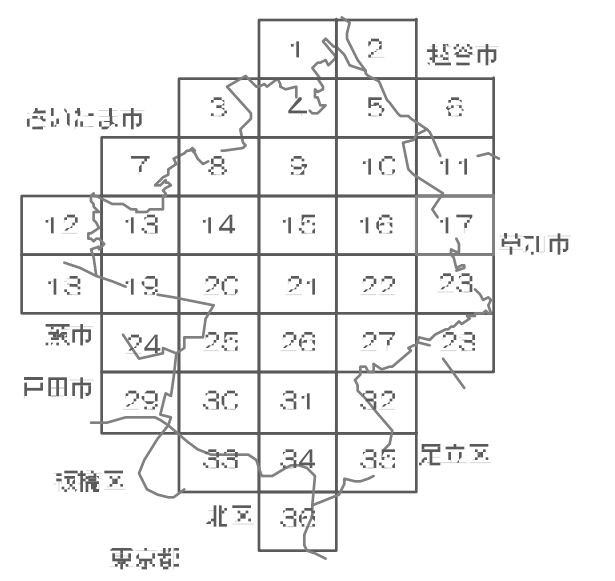
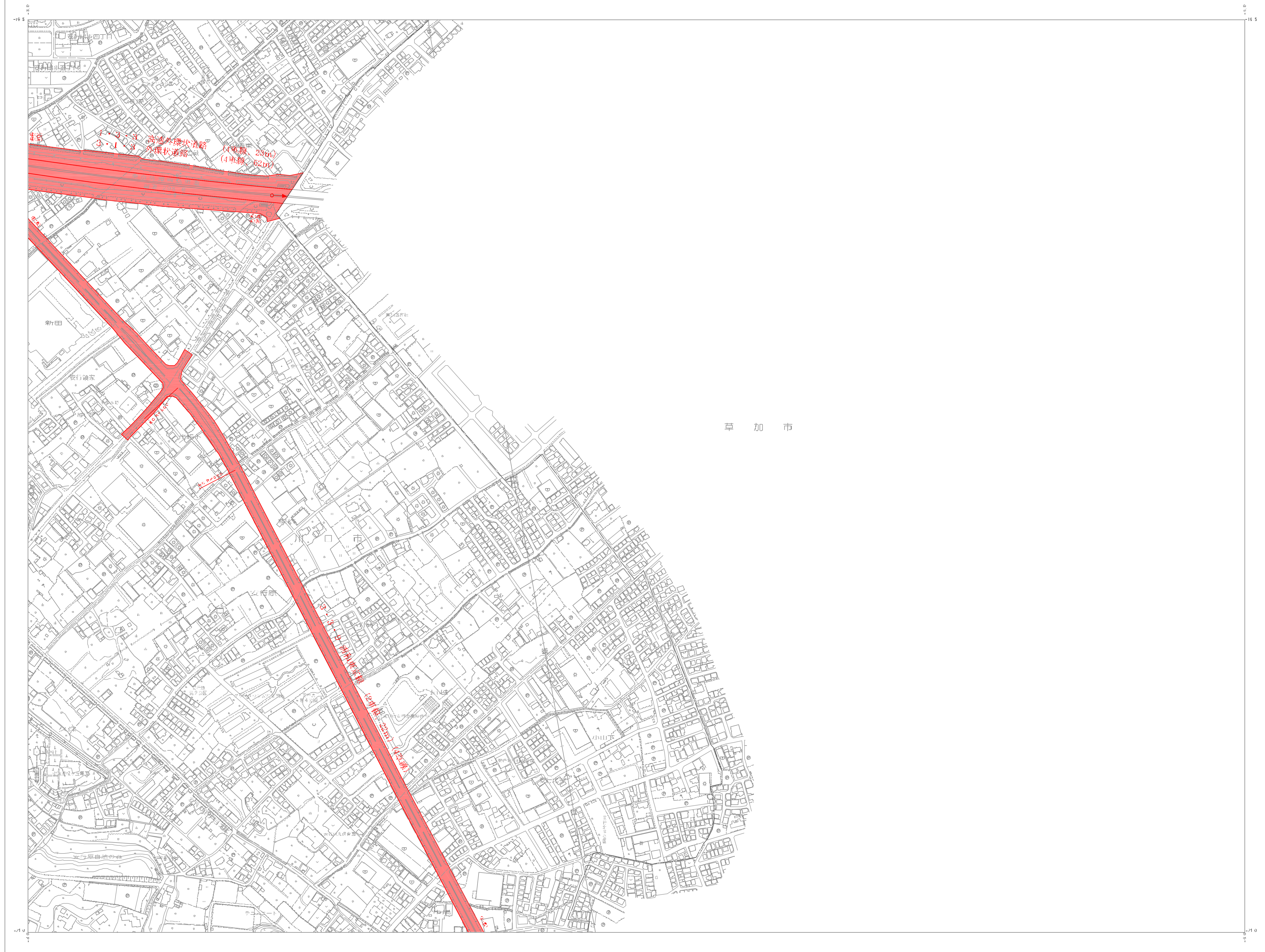
1:2,500

平成二十四年一月現在



1:2,500

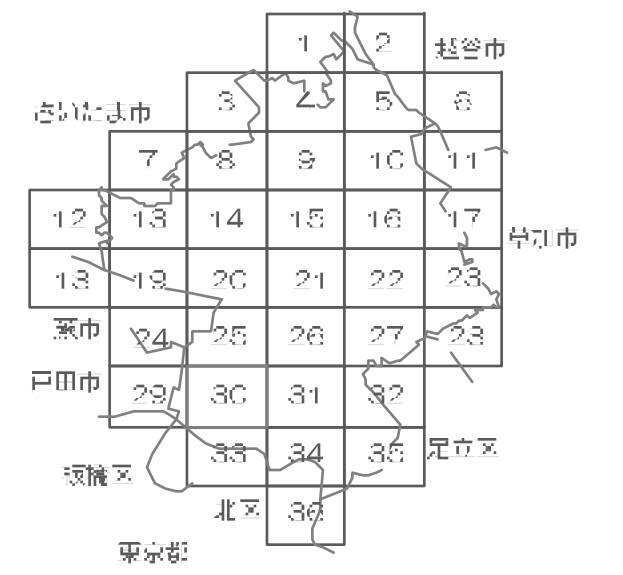
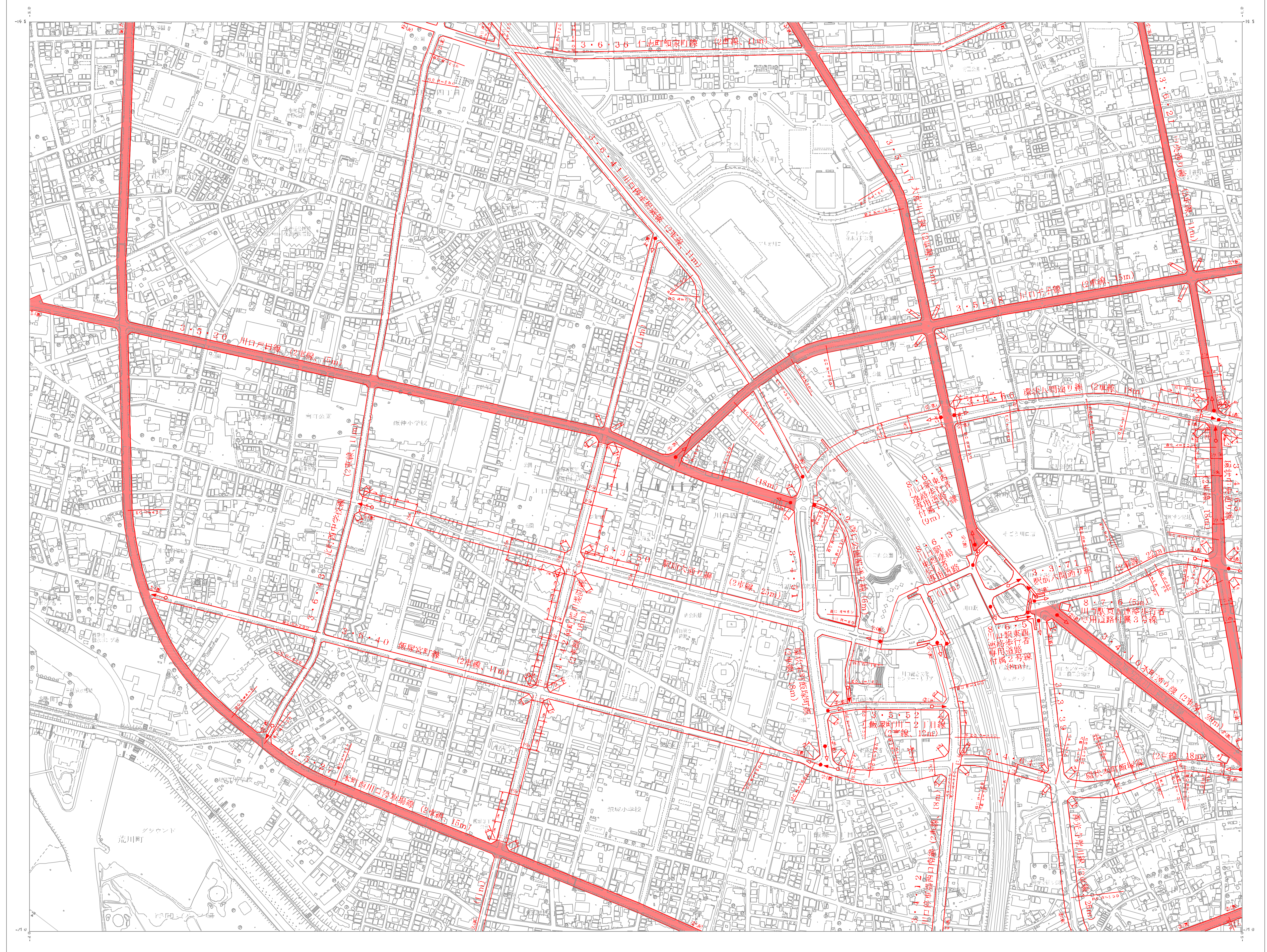
平成二十九年一月號



此圖係根據...
 本圖係根據...
 此圖係根據...
 本圖係根據...
 此圖係根據...
 本圖係根據...

1:2,500

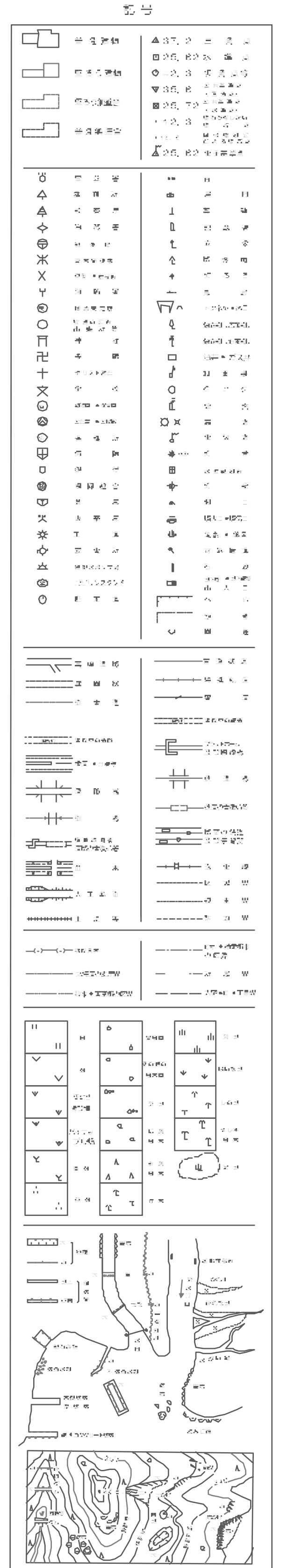
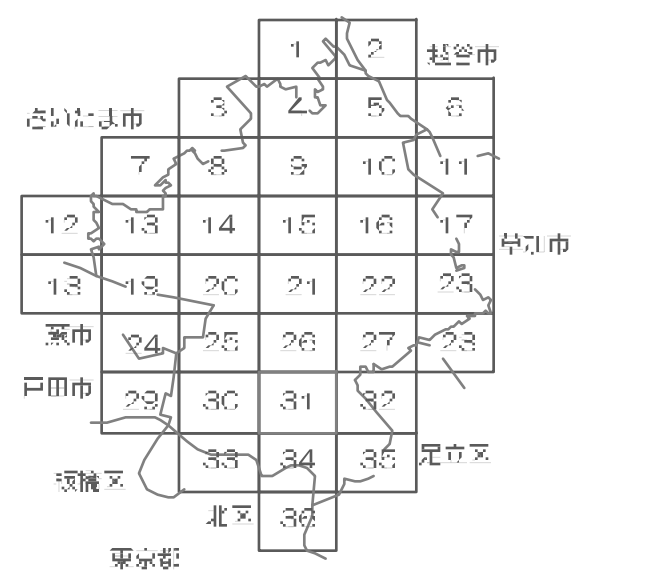
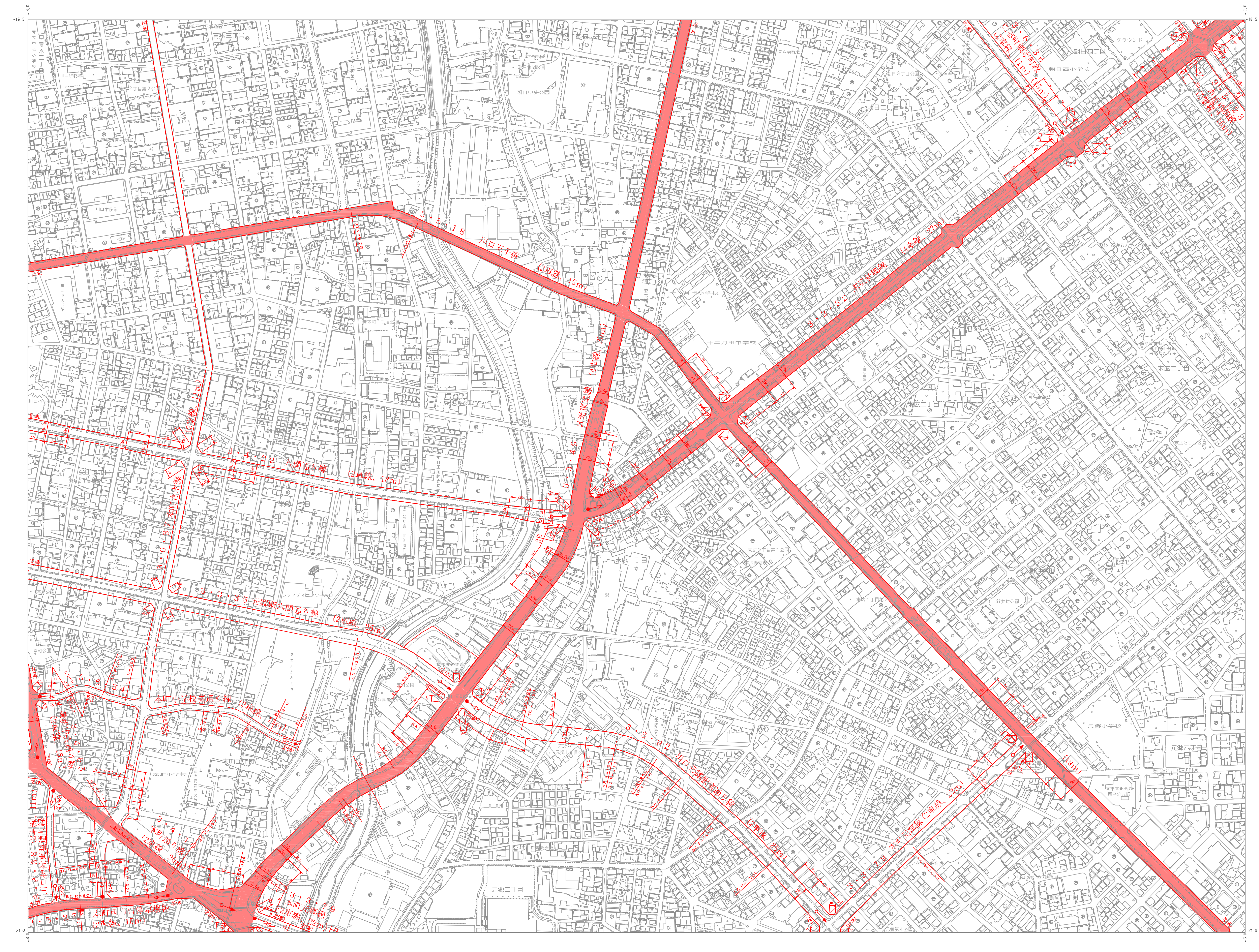
川口一四〇一〇一〇一〇一〇一〇一〇一〇一



- Figure 1: Legend for road types and construction symbols.
- Figure 2: Legend for road names and numbers.
- Figure 3: Legend for road widths and lane markings.
- Figure 4: Legend for road intersections and junctions.
- Figure 5: Legend for road markings and signs.
- Figure 6: Legend for road materials and paving.
- Figure 7: Legend for road furniture and street lighting.
- Figure 8: Legend for road construction and maintenance symbols.
- Figure 9: Legend for road safety and traffic control symbols.

1:2,500

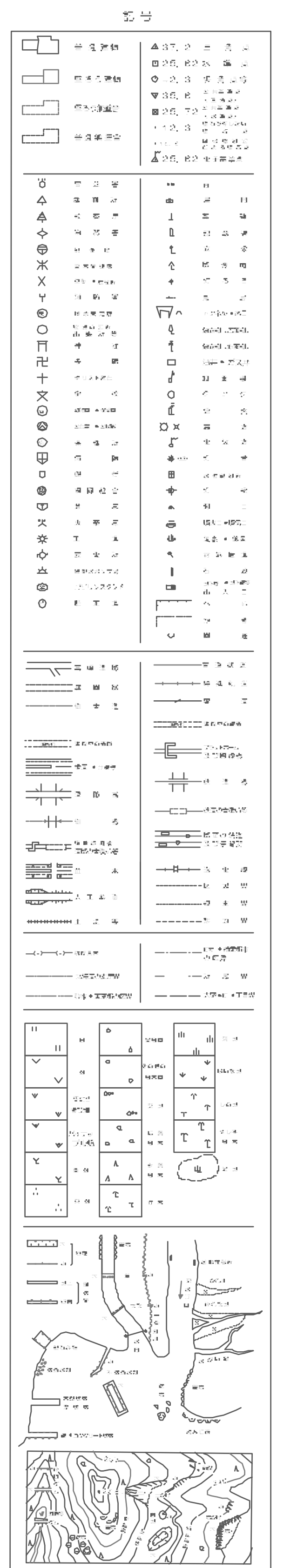
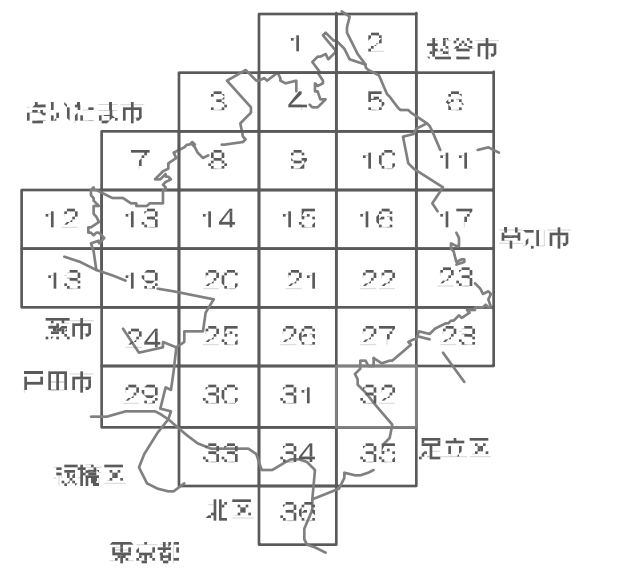
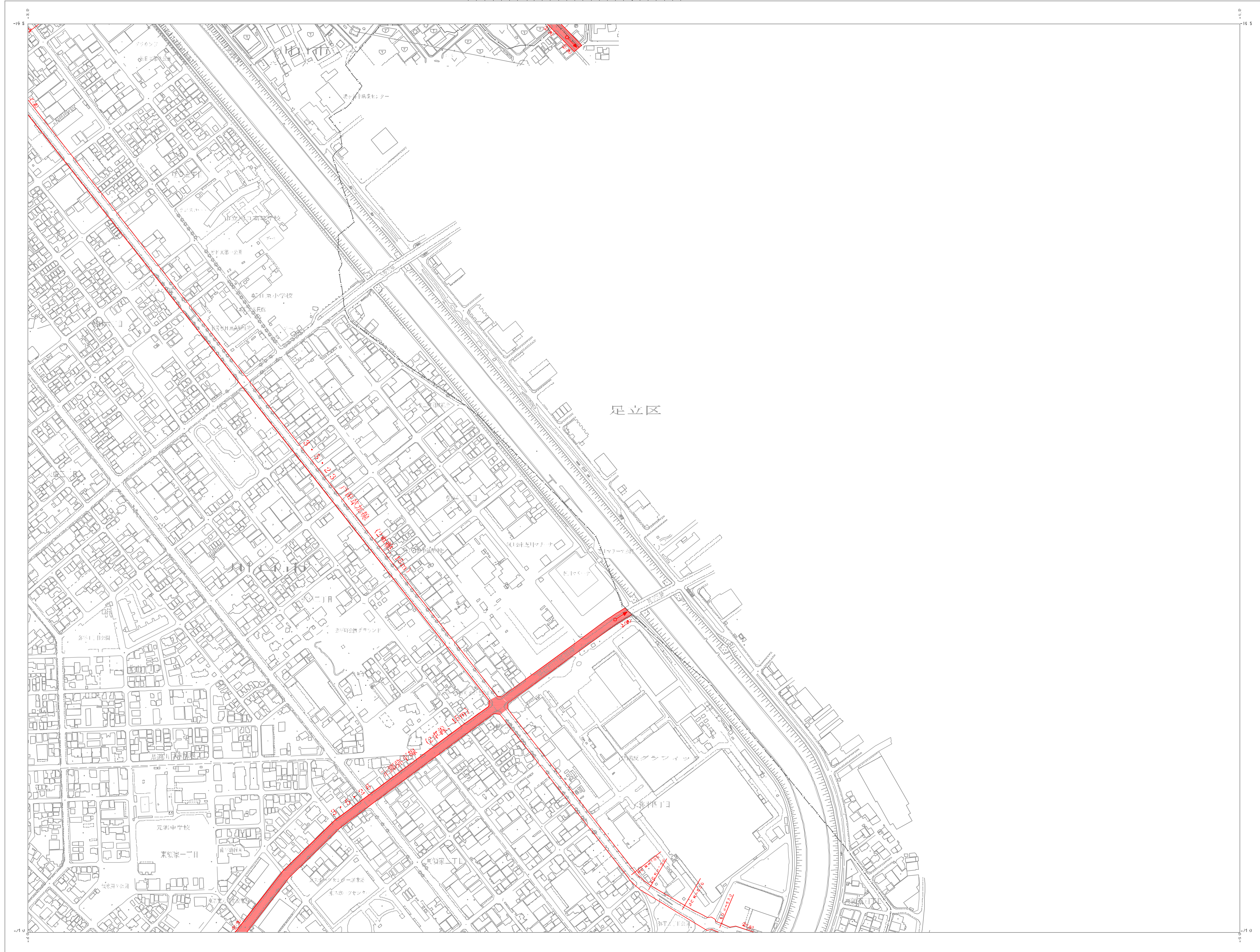
平成二十四年一月現在



この図面は、川口市の都市計画図に基づき作成されたものであり、実際の状況と異なる場合があります。また、この図面は、川口市の都市計画部によって作成されたものであり、その内容については、川口市の都市計画部にお問い合わせください。

1:2,500

平成二十四年一月現在



平成二十四年現在 1:2,500

1:2,500

東京都足立区 江戸野球場線 (2車線) 川口市

1:2,500

平成二十四年一月現在

