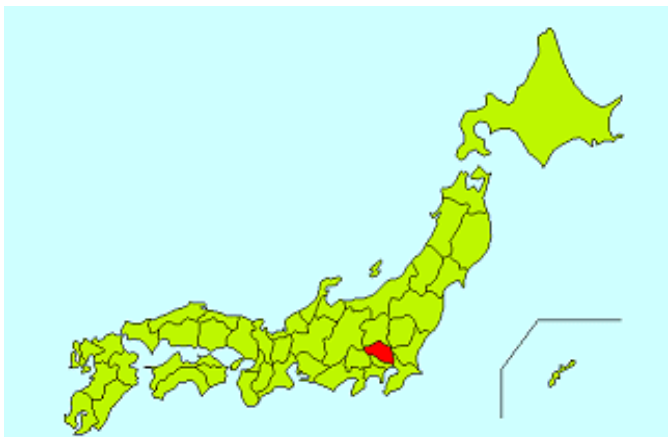


Capítulo 14
Apresentação da
Província de
Saitama



- 1 Localização dos Municípios (Mapa)
- 2 Símbolos
- 3 Estados, Províncias Irmãs e Fraternas

1 Localização dos Municípios (mapa)



Area: 3.797,75 km² (Instituto Geográfico Nacional [Pesquisa da área das províncias] data-base: 01-07-2021)

N^o Municipalidades: Municípios (população superior a 50.000 pessoas): 40
Cidade (população superior a 5.000 pessoas): 22
Vila (população inferior a 5.000 pessoas): 1

População: 7.336.778 habitantes (censo na data-base de 01-11-2022)

Residentes estrangeiros: 197.110 pessoas (data-base: dezembro de 2021 Pesquisa da Agência de Serviços de Imigração)

Temperatura média: 16,2°C (Saitama-shi, em 2020, Website da Serviço de Meteorologia)

* Demais dados “Sai no Kuni Centro de Dados” (Website sobre Informação Estatística da Província de

Saitama) <https://www.pref.saitama.lg.jp/theme/tokei/>

* Apresentação de Saitama (HP – Saitama-Ken Kenmin Kochoka)

<https://www.pref.saitama.lg.jp/a0314/saitama-profile/index.html>

2 Símbolos

(1) Denominação

A denominação de Saitama é “Sai no Kuni”.

Contemplada com a natureza que se transforma a cada estação, atividade produtiva, cultura, artes, etc., o desenvolvimento nos mais diversos aspectos revela os múltiplos aspectos e a beleza de Saitama, e foi escolhida por embutir um significado de grande possibilidade de desenvolvimento.






(2) Emblema da Província

O símbolo de Saitama tem o formato circular de 16 contas em formato de vírgula. As contas eram guardadas com especial cuidado na antiguidade como precioso enfeite. O desenho circular das contas simbolizam o Sol, o Desenvolvimento, a Paixão, o Poder.



(3) Símbolos

Em Saitama, favorecida pela natureza, há pássaros, árvores, flores, borboletas, peixes ao alcance dos olhos e que foram escolhidos como símbolos da província.

Ave do Povo	Arvore da Província	Flor da Província	Borboleta da Província	Peixe da Província
“Shirakobato” Ave do Povo “Shirakobato”	Arvore da Província “Keyaki”	Flor da Província “Sakuraso”	Borboleta da Província “Midorishijimi”	Peixe da Província “Musashitomio”
				

(4) Mascote “Kobaton” de Saitama/Saitamatti

Kobaton tem como modelo a Ave do Povo [Shirakobato].

Em 2005 foi nomeado Mascote de Saitama.

Chama a atenção pela sua expressão fisionômica amorosa, apresenta-se na TV. , embarque no space Shatoru, nomeado asteroide, estendendo cada vez mais a sua área de trabalho publicitário de Saitama, percorrendo vários lugares como mascote de Saitama, chefe de claque yurutama,

Saitamatti é mascote que nasceu em 14/11/2014, (Dia dos residentes de Saitama). Os olhos grandes redondos e riscos da barriga são característicos. Junto com Kobaton vai se dedicar totalmente nas atividades publicitárias de Saitama.



Kobaton Saitamatt

Mascote de Saitama “Kobaton” & “Saitamatti” ((HP – Saitama-Ken Kenmin Kochoka)

<http://www.pref.saitama.lg.jp/theme/mascot/index.html>

3 Estados, Províncias Irmãs e Fraternas

Atualmente a Província de Saitama mantém convênio de irmandade e fraternidade com 5 estados e províncias, realizando diversos tipos de intercâmbio.

“Estados, Províncias Irmãs e Fraternas de Saitama” (HP da Província de Saitama, Divisão Internacional)

<http://www.pref.saitama.lg.jp/a0306/kouryukyoryoku/shimaiyuko.html>

Estado do México (Est.Unidos do México)	Província de Shanxi (China)	Estado de Quenn’s Land (Austrália)	Estado de Ohio (EUA)	Estado de Bradenburg (Alemanha)

As ilustrações do [Kobaton] são trajes característica de cada localidade.