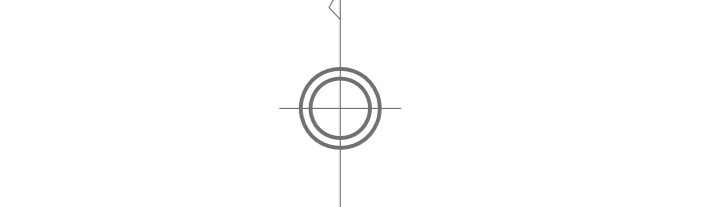
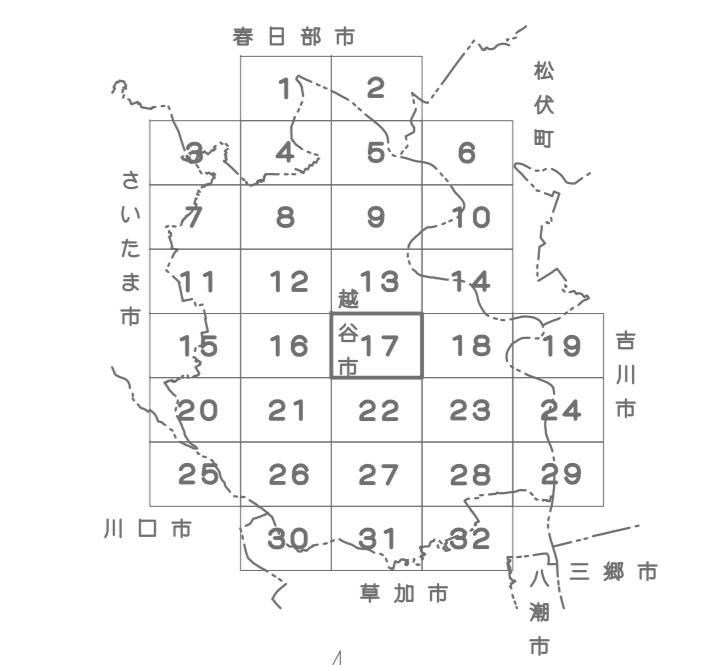
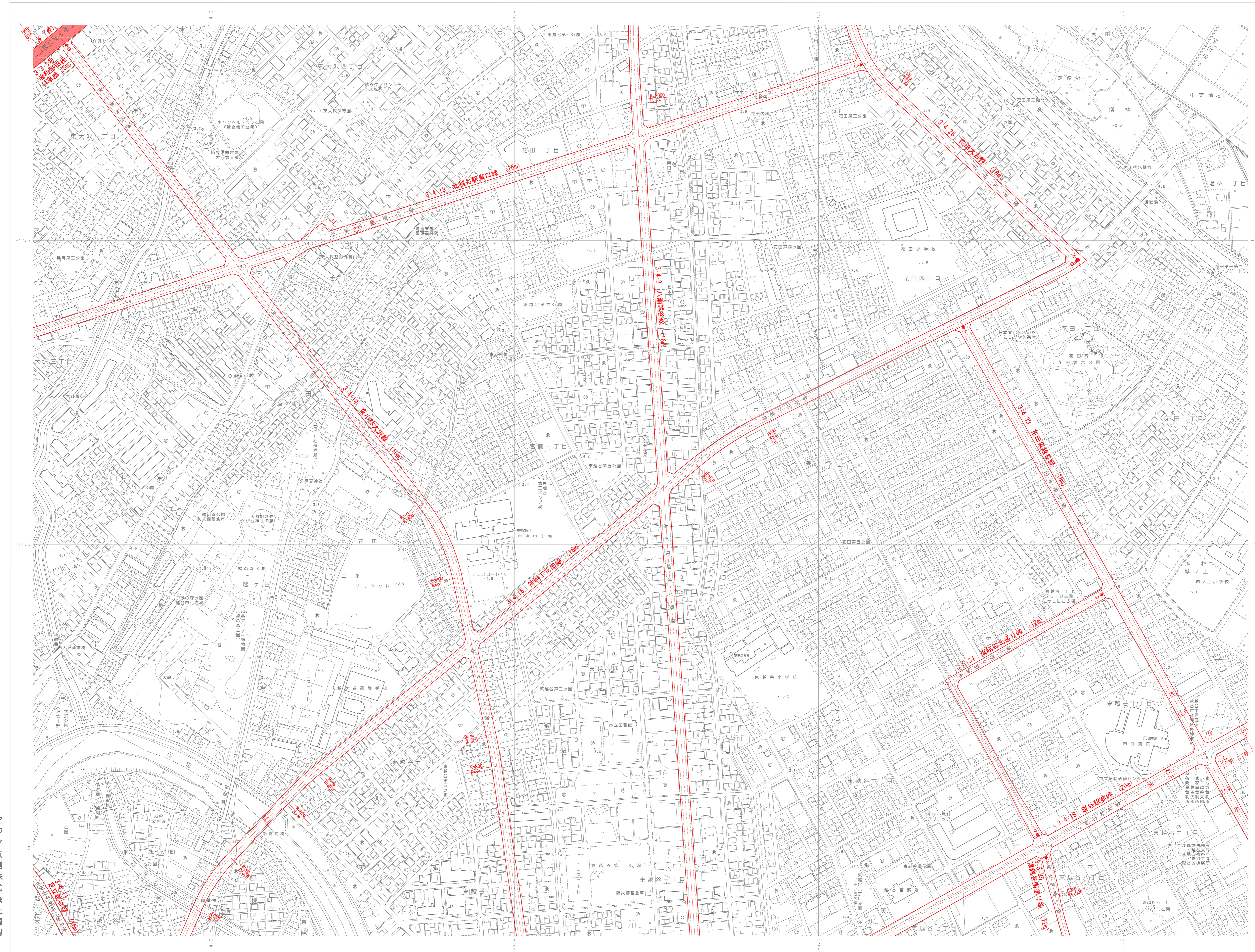


計画図(2/8)
越谷市地形図 17



記号

▲	31.2	31.2	31.2
■	25.62	25.62	25.62
□	42.5	42.5	42.5
△	35.6	35.6	35.6
○	25.71	25.71	25.71
●	12.2	12.2	12.2
○	15.8	15.8	15.8

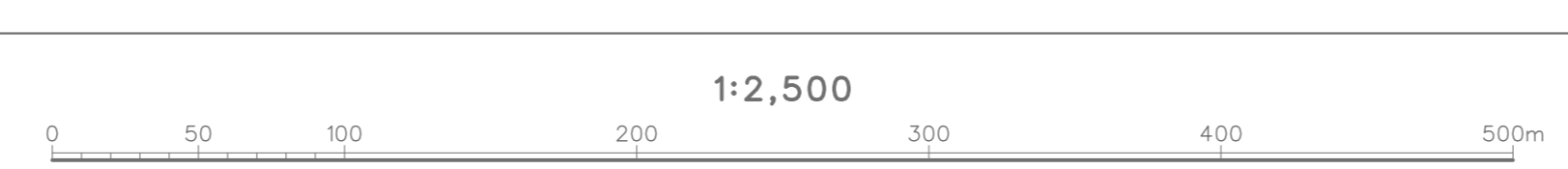
凡例

赤線	決定(変更)後	赤線	既決定路線の起点
白線	既決定	赤線	既決定路線の終点
④	4車線	(表)	地表式

アジア航測株式会社調製

平成28年実施

1	平成28年1月	2	平成28年2月
3	平成28年3月	4	平成28年4月
5	平成28年5月	6	平成28年6月
7	平成28年7月	8	平成28年8月
9	平成28年9月	10	平成28年10月
11	平成28年11月	12	平成28年12月



「この測量結果は、国土院院長の取書を受けて得たものである
(取書番号)平28-開公 第137号」

越谷市役所

IX-KD 39-3
(国土基本図 図像番号)

越谷市地形図 17

凡例

赤線	決定(変更)後	赤線	既決定路線の起点
白線	既決定	赤線	既決定路線の終点
④	4車線	(表)	地表式