荒川左岸南部再生水供給管台帳図

図面番号1006　　　　（再生水供給管）　　　　埼玉県

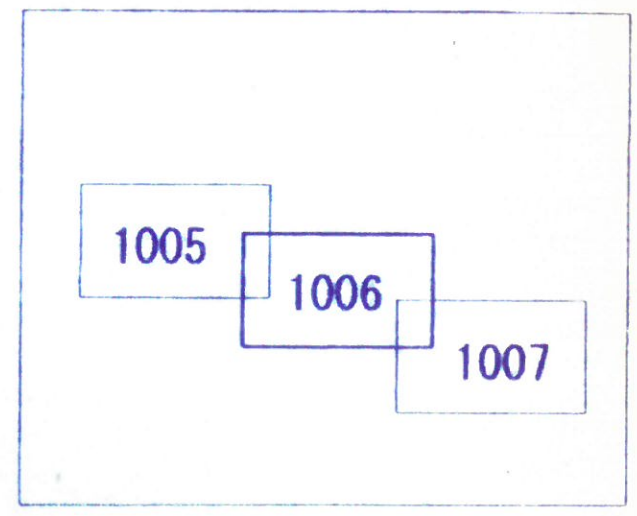

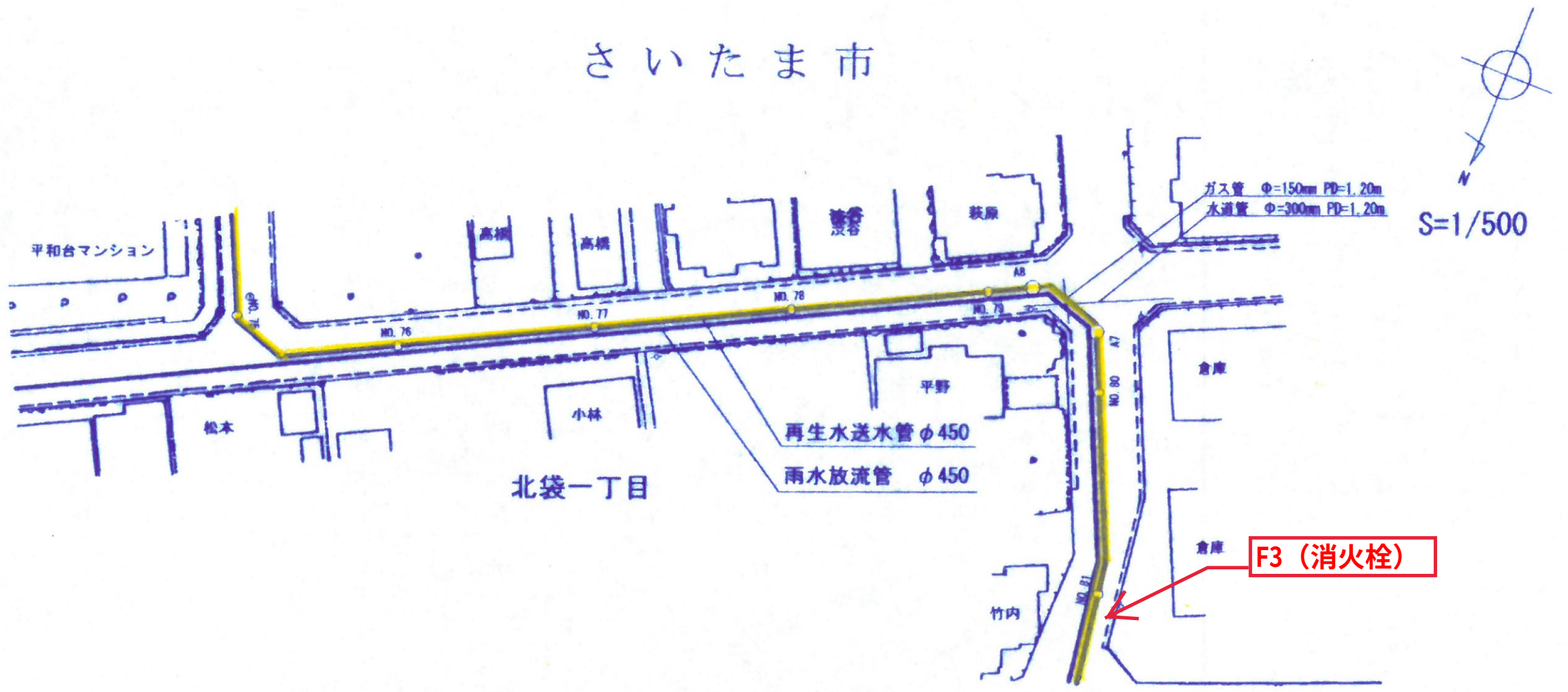

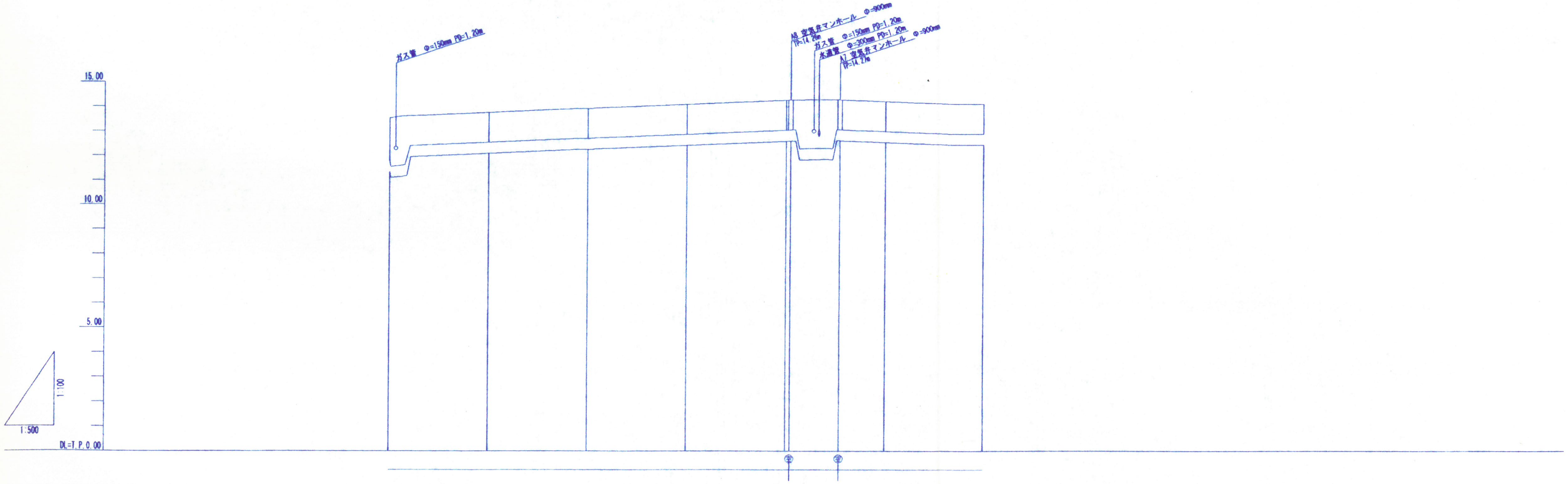

地盤高	13.53	13.75	13.90	14.08	14.25 13.22	13.22	14.20	14.11
土かぶり	1.73	1.21	1.21	1.21	1.21 1.20	1.20	1.21	1.21
管底高	11.351	12.092	12.237	12.421	11.549 12.590	11.558	12.541	12.478
追加距離	1500.000	1520.000	1540.000	1560.000	1580.000 1580.861	1590.811	1600.000	1620.000
測点	NO.75	NO.76	NO.77	NO.78	NO.79 A8	A7	NO.80	NO.81

凡例	
―――	送水菅
㊐	水道用急速空気弁