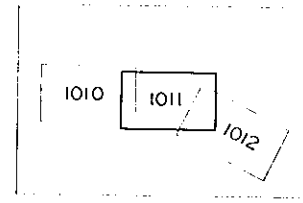
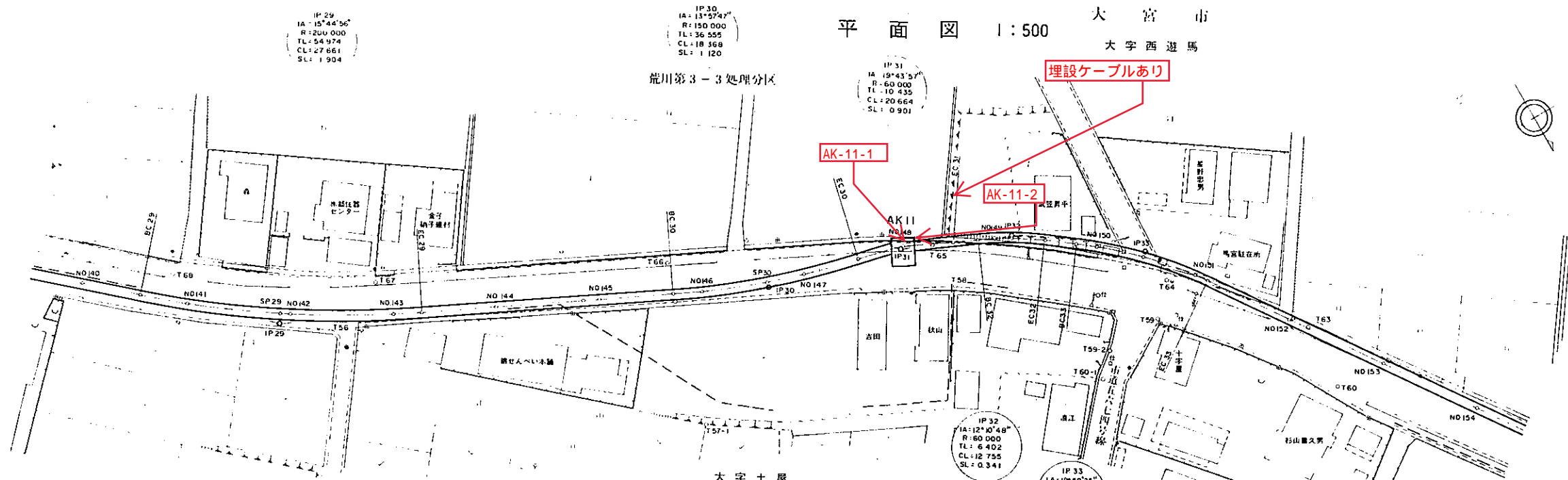


# 荒川左岸南部流域下水道台帳図

図面番号 1011 (荒川北幹線)

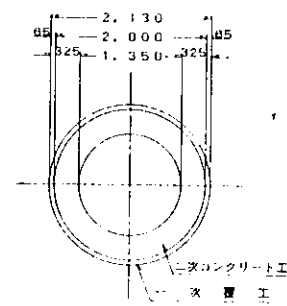
埼玉県

平面図 1:500 大宮市 大字西遊馬

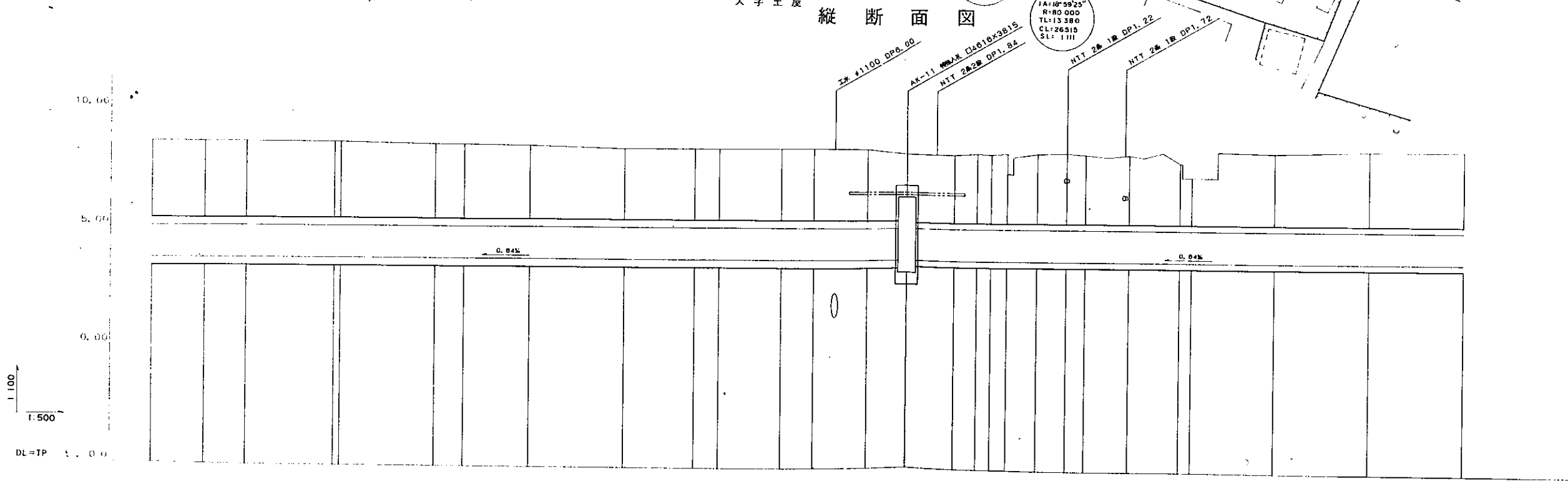


## 管渠断面図

縮尺 1:50



## 縦断面図



測点	管底高	加算距離	管径	
			管径	管底高
HC. 140-2887.033	3.705	3.23	φ1350 mm	8.61
BC. 29-2888.211	3.710	3.23	φ1350 mm	8.62
NO. 141-2890.033	3.727	3.22	φ1350 mm	8.62
SP. 29-2888.088	3.722	3.21	φ1350 mm	8.62
NO. 144-2887.033	3.741	3.21	φ1350 mm	8.62
NO. 143-2887.033	3.752	3.14	φ1350 mm	8.58
EC. 28-2885.185	3.740	3.14	φ1350 mm	8.58
NO. 144-2887.033	3.770	3.10	φ1350 mm	8.54
NO. 145-2887.033	3.772	3.00	φ1350 mm	8.44
BC. 30-2890.883	3.778	3.01	φ1350 mm	8.45
NO. 146-2890.033	3.790	3.00	φ1350 mm	8.40
SP. 30-2892.180	3.789	3.02	φ1350 mm	8.46
NO. 147-2891.033	3.800	3.03	φ1350 mm	8.50
EC. 30-2893.433	3.800	3.03	φ1350 mm	8.50
NO. 149-2897.033	3.819	2.82	φ1350 mm	8.32
EC. 31-2897.883	3.819	2.78	φ1350 mm	8.30
BC. 32-2892.185	3.821	2.85	φ1350 mm	8.35
NO. 149-2895.178	3.828	2.82	φ1350 mm	8.35
SP. 32-2898.593	3.831	2.03	φ1350 mm	7.54
EC. 32-2897.941	3.833	2.88	φ1350 mm	8.38
BC. 33-2881.175	3.834	2.80	φ1350 mm	8.42
NO. 150-2885.178	3.838	2.84	φ1350 mm	8.30
SP. 33-2884.437	3.844	2.84	φ1350 mm	8.37
NO. 151-2895.171	3.854	2.83	φ1350 mm	8.00
EC. 33-2897.981	3.854	1.92	φ1350 mm	7.48
NO. 152-2895.171	3.882	2.90	φ1350 mm	8.51
NO. 153-2895.171	3.882	3.07	φ1350 mm	8.63
NO. 154-2895.171	3.892	3.08	φ1350 mm	8.55

凡例	
—	行政区界
—	処理分区界
—	幹線・準幹線
○	中間マンホール
□	接続マンホール
⊙	流入マンホール
→	下水の流れ方向