

荒川左岸南部流域下水道台帳図

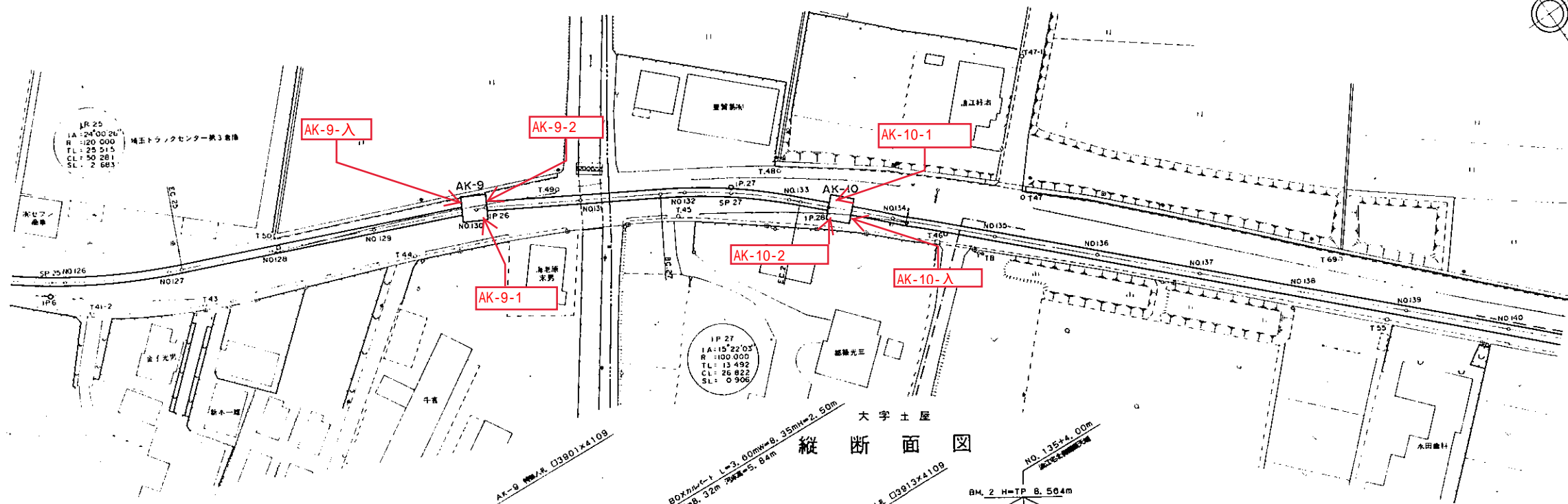
図面番号 1010 (荒川北幹線)

埼玉県

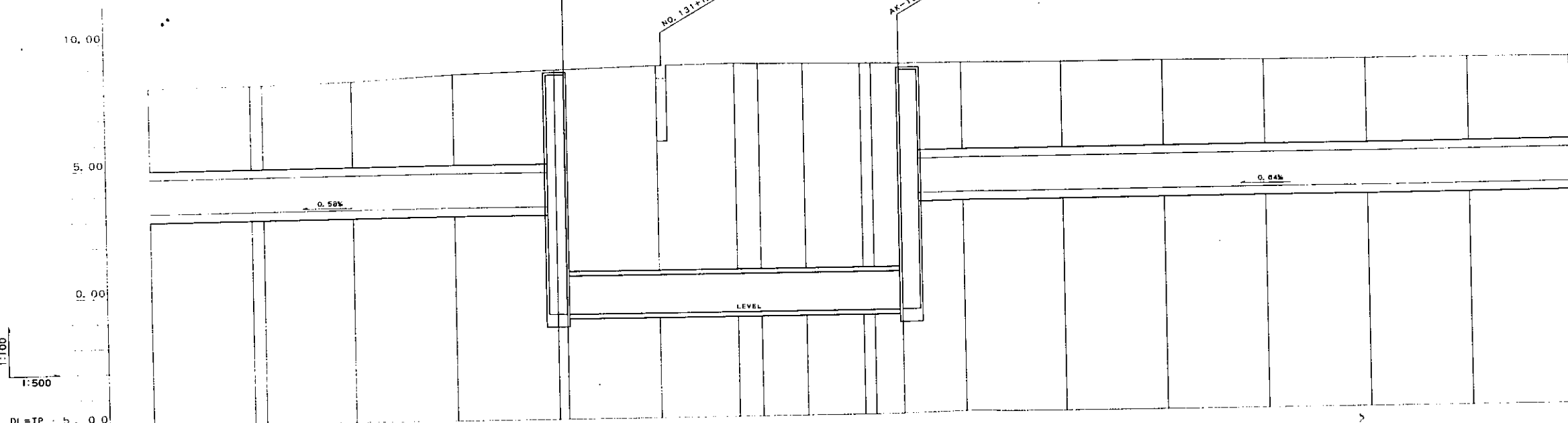
大宮市 平面図 1:500
大字西遊馬

荒川第3-1処理分区

荒川第3-3処理分区

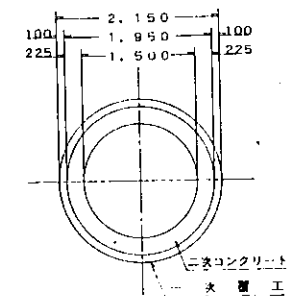
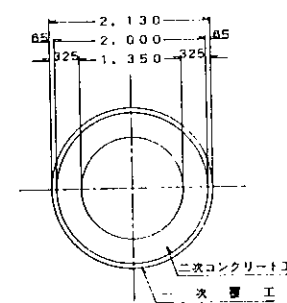


大字土屋 縦断面図



管渠断面図

縮尺 1:50



測点	追加距離	管底高	土かさり	地盤高
NO. 120-2507.033	3.274	3.20	8.21	
NO. 127-2527.033	3.281	3.25	8.26	
EC. 25-2528.381	3.286	3.20	8.26	
NO. 126-2547.033	3.312	3.35	8.35	
NO. 125-2557.033	3.338	3.50	8.57	
NO. 130-2587.033	3.328	3.08	8.03	
IP. 25-2588.486	3.335	2.89	8.70	
AK-9	3.351	3.03	8.70	
NO. 131-2607.033	3.592	3.05	8.80	
BC. 27-2632.388	3.637	3.05	8.64	
NO. 132-2627.033	3.585	3.00	8.81	
SP. 27-2635.798	3.637	3.04	8.70	
NO. 133-2647.033	3.567	3.00	8.75	
EC. 27-2648.210	3.637	3.00	8.75	
IP. 28-2654.710	3.637	2.98	8.73	
AK-10	3.635	3.03	8.43	
NO. 134-2667.033	3.637	3.41	8.72	
NO. 135-2687.033	3.651	3.37	8.60	
NO. 136-2707.033	3.661	3.35	8.69	
NO. 137-2727.033	3.670	3.30	8.65	
NO. 138-2747.033	3.671	3.28	8.64	
NO. 139-2767.033	3.683	3.28	8.65	
NO. 140-2787.033	3.705	3.23	8.61	

凡例	
—	行政区界
—	処理分区界
—	幹線・準幹線
○	中間マンホール
□	接続マンホール
①	流入マンホール
→	下水の流れ方向