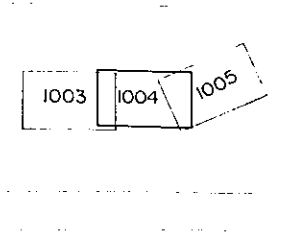
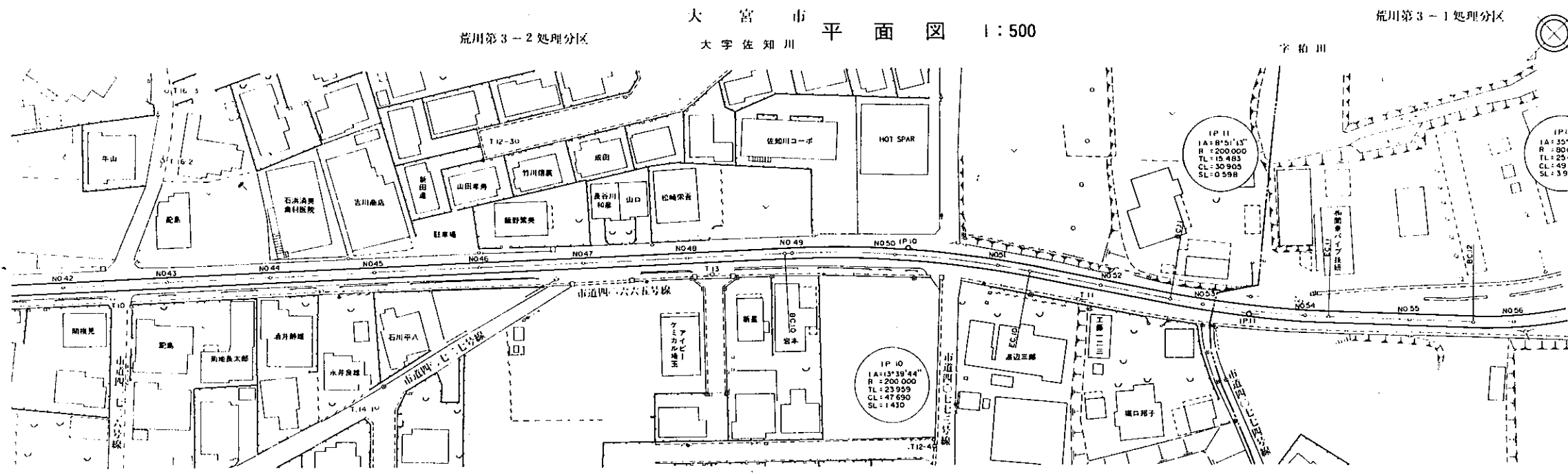


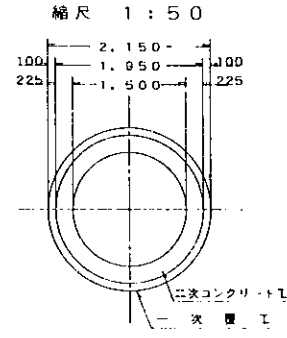
荒川左岸南部流域下水道台帳図

図面番号 1004 (荒川北幹線)

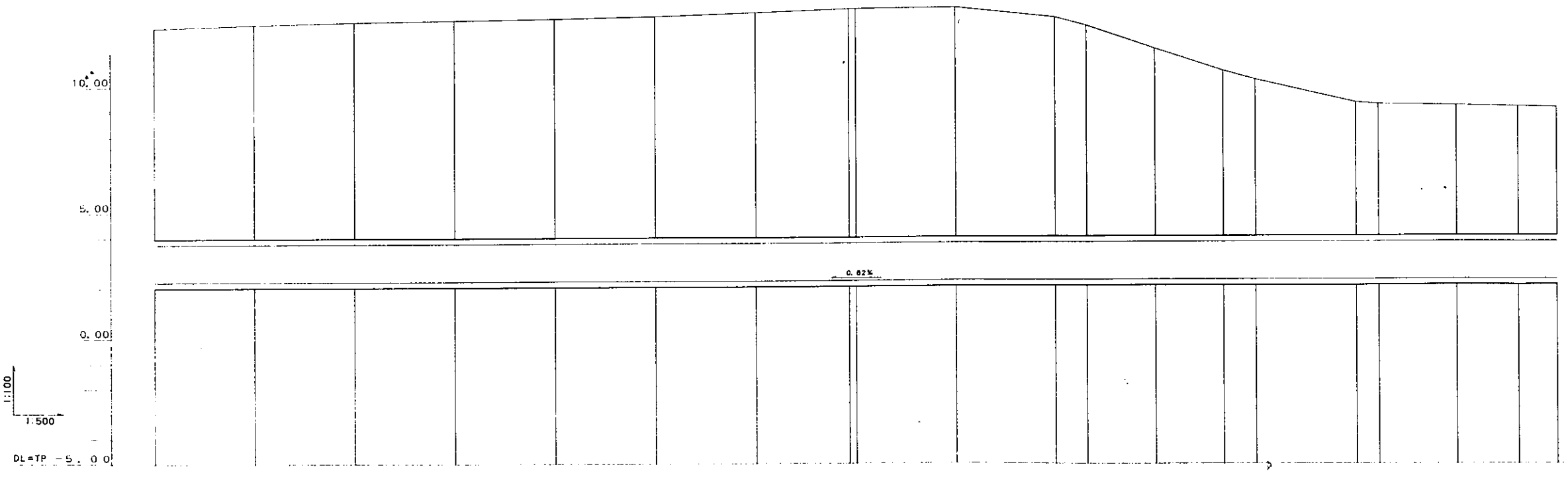
埼玉県



管渠断面図



字道下 縦断面図 字後谷



測点	追加分距離	管底高	地盤高
NO. 42	833.388	2.210	8.28
NO. 43	833.388	2.222	8.41
NO. 44	873.388	2.235	8.51
NO. 45	882.388	2.241	8.57
NO. 46	813.388	2.204	8.83
NO. 47	833.388	2.270	8.71
NO. 48	853.388	2.278	8.85
EC. 10	872.000	2.282	8.88
NO. 49	873.388	2.283	8.88
NO. 50	882.388	2.310	8.95
NO. 51	1013.388	2.332	8.83
EC. 10	1016.892	2.328	8.28
NO. 52	1033.388	2.338	7.30
EC. 11	1046.994	2.341	6.48
NO. 53	1053.388	2.343	6.12
NO. 54	1073.388	2.348	5.20
EC. 11	1077.888	2.357	5.14
NO. 55	1082.388	2.368	5.08
EC. 12	1106.892	2.368	5.02
NO. 56	1113.388	2.363	4.88

凡例	
---	行政区界
---	処理分区界
---	幹線・準幹線
○	中間マンホール
□	接続マンホール
⊙	流入マンホール
→	下水の流れ方向