

荒川左岸南部流域下水道台帳図

図面番号 6020

(荒川南幹線)

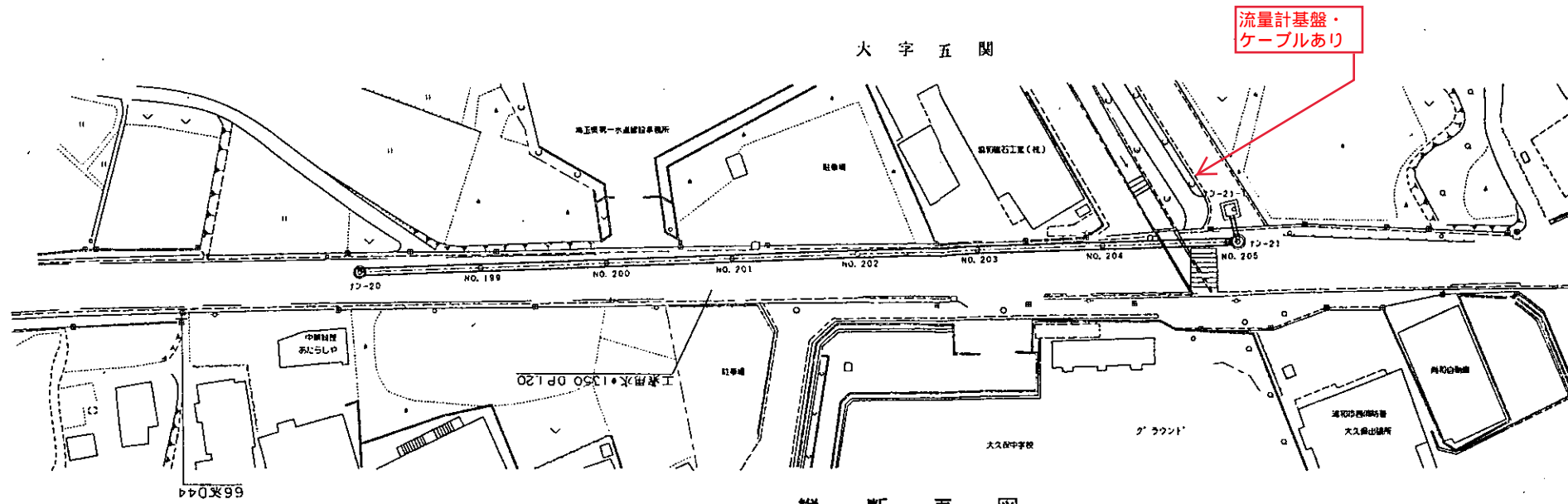
表 5-2 区

埼玉県

平面図 1:500

浦和市

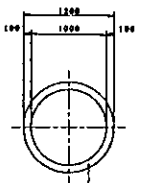
大字五関



流量計基盤・ケーブルあり

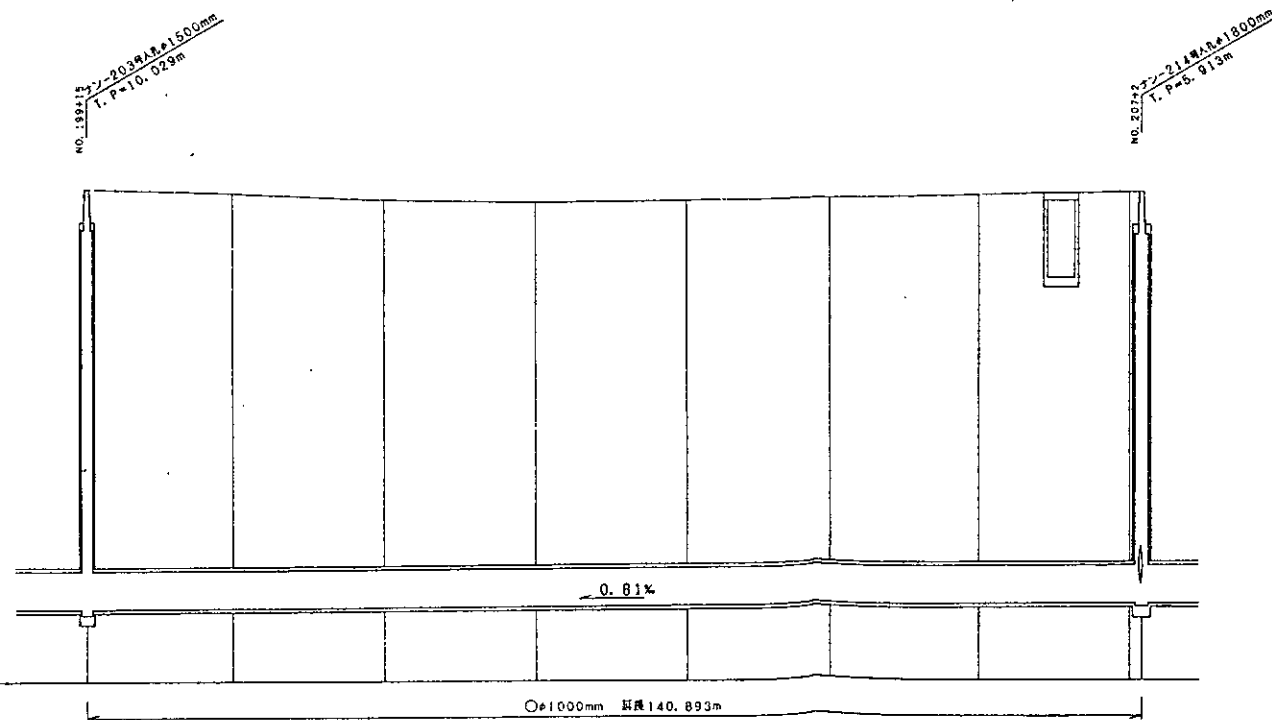
管渠断面図

S=1:50



二次コンクリート工

縦断面図



0.81%

φ1000mm 延長140.893m

地盤高	4.982	4.982	4.982	4.982	4.982	4.982	4.982	4.982	4.982	4.982
土盛り	0.017	0.017	0.017	0.017	0.017	0.017	0.017	0.017	0.017	0.017
管底高	-4.965	-4.965	-4.965	-4.965	-4.965	-4.965	-4.965	-4.965	-4.965	-4.965
追加距離	0.000	0.000	0.000	0.000	0.000	0.000	0.000	0.000	0.000	0.000
管長	0.000	0.000	0.000	0.000	0.000	0.000	0.000	0.000	0.000	0.000

---	行政区界
---	処理分区界
---	幹線・準幹線
○	中間マンホール
□	接続マンホール
●	流入マンホール
→	下水の流れ方向