
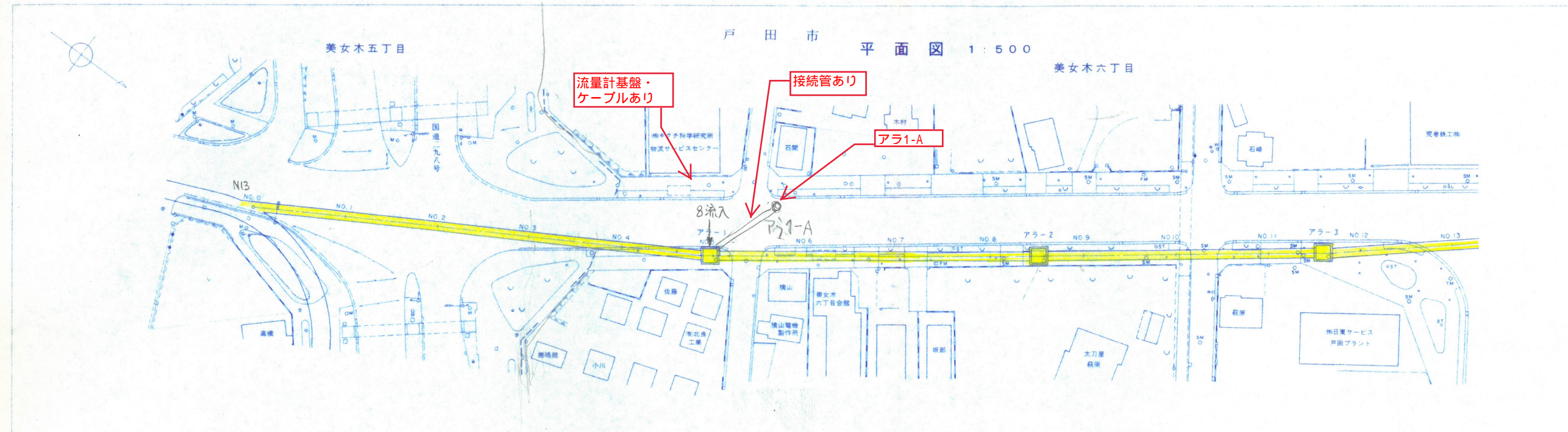



荒川左岸南部流域下水道台帳図

図面番号 1001 (荒川幹線)

埼玉県



管渠断面図
縮尺 = 1 : 50



| | | | | | | | | | | | | | | | | | | | | | |
|------|-------|-------|-------|-------|--------|--------|--------|--------|--------|--------|--------|--------|--------|--------|--------|--------|--------|--------|--------|--------|-------|
| 管径 | 408 | | | | 431 | | | | 471 | | | | 486 | | | | | | | | |
| 土かぶり | | | | | | | | | | | | | | | | | | | | | |
| 管底高 | -1.00 | | | | -1.13 | | | | -1.51 | | | | -2.15 | | | | | | | | |
| 追加距離 | 0.00 | 20.00 | 40.00 | 80.00 | 100.00 | 100.23 | 100.23 | 100.23 | 110.00 | 110.00 | 110.00 | 110.00 | 120.00 | 120.00 | 120.00 | 120.00 | 130.00 | 130.00 | 130.00 | 130.00 | |
| 測点 | NO.0 | NO.1 | NO.2 | NO.3 | NO.4 | NO.5 | NO.5 | NO.5 | NO.5 | NO.6 | NO.7 | NO.8 | NO.8 | NO.9 | NO.10 | NO.11 | NO.11 | NO.12 | NO.12 | NO.13 | NO.13 |

凡例

- 行政区界
- 処理分区界
- 幹線・準幹線
- 中間マンホール
- 接続マンホール
- 流入マンホール
- 下水の流れ方向