

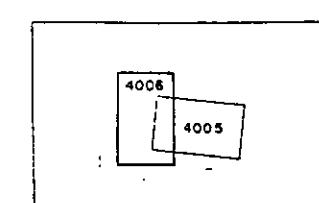
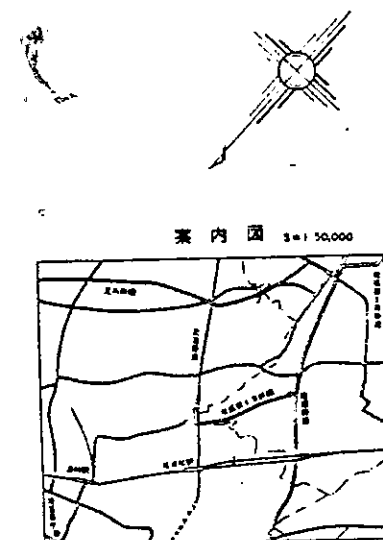
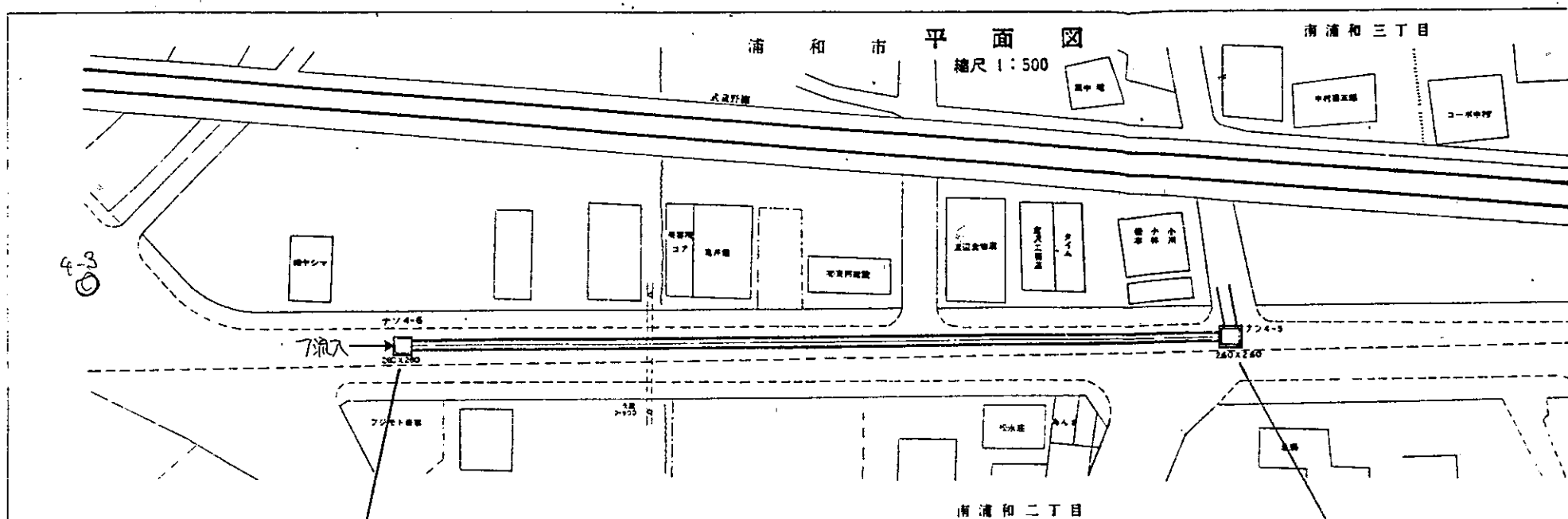
ナ4-6 南7

荒川左岸南部流域下水道台帳

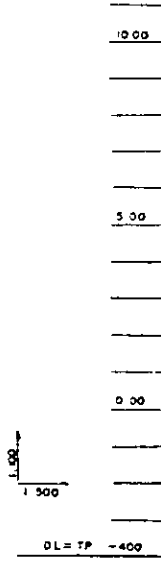
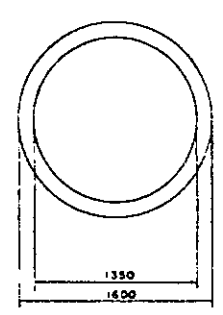
図面番号4006

南部第4準幹線

埼玉県



管きよ断面図
縮尺=1:30



地盤高	9.230	8.493	7.419	9.804
土かぶり	4.409	14.308	6.031	4.294
管底高	0.821	0.185	0.113	0.510
追加距離	0.000	40000	80000	43800
測点	NO.0	NO.1	NO.2	NO.3

---	行政区界
---	処理分区界
---	幹線準幹線
○ □	中間マンホール
● □	接続マンホール
○ □	流入マンホール
---	下水の流れる方向