

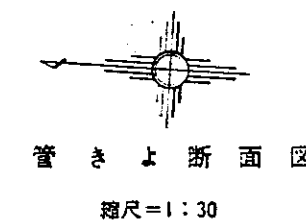
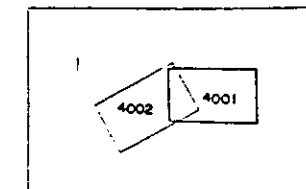
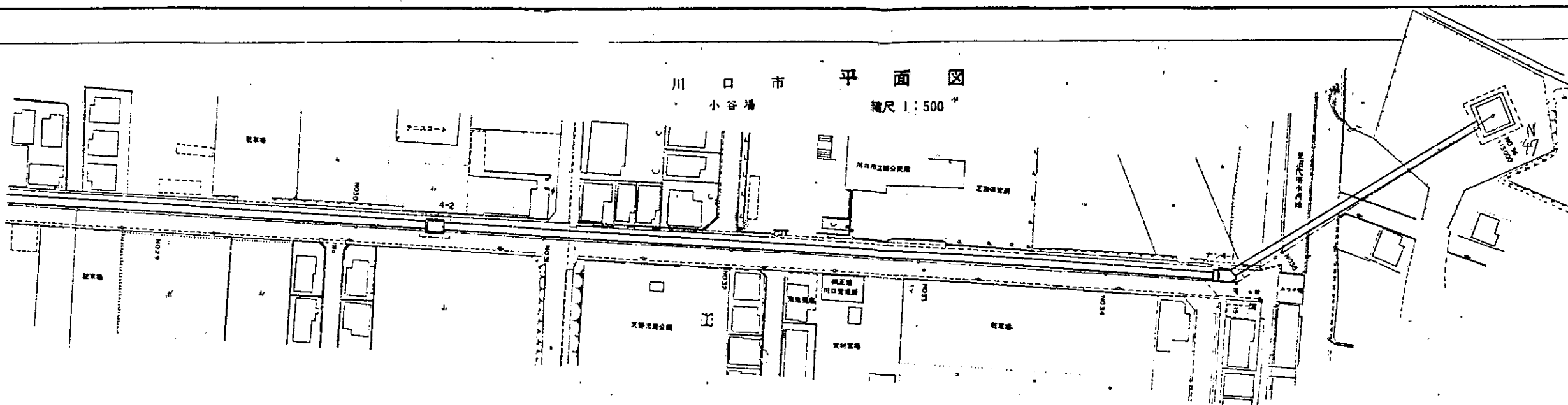
荒川左岸南部流域下水道台帳

図面番号 4001

南部第4 準幹線

埼玉県


川口市 平面図
小谷場 縮尺 1:500



ナ4-2

縦断面図

ナ4-1



項目	NO. 29	NO. 30	NO. 31	NO. 32	NO. 33	NO. 34	NO. 35	NO. 36	NO. 37	NO. 38	NO. 39	NO. 40	NO. 41	NO. 42
地盤高	5.398	5.414	5.324	5.434	5.425	5.419	5.387	5.088	5.118	5.118	5.118	5.118	5.118	5.118
土かぶり	7.311	7.394	7.430	7.260	7.296	7.336	7.394	7.449	7.449	7.449	7.449	7.449	7.449	7.449
管底高	-1.913	-1.982	-1.980	-3.301	-3.343	-3.412	-3.488	-4.978	-4.978	-4.978	-4.978	-4.978	-4.978	-4.978
追加距離	118000	126000	127500	128600	128600	134000	134000	144000	144000	144000	144000	144000	144000	144000
測点	NO. 29	NO. 30	NO. 31	NO. 32	NO. 33	NO. 34	NO. 35	NO. 36	NO. 37	NO. 38	NO. 39	NO. 40	NO. 41	NO. 42

凡例

—	行政区界
—	処理分区界
—	幹線準幹線
○	中間マンホール
□	接続マンホール
○	流入マンホール
—	下水の流れる方向