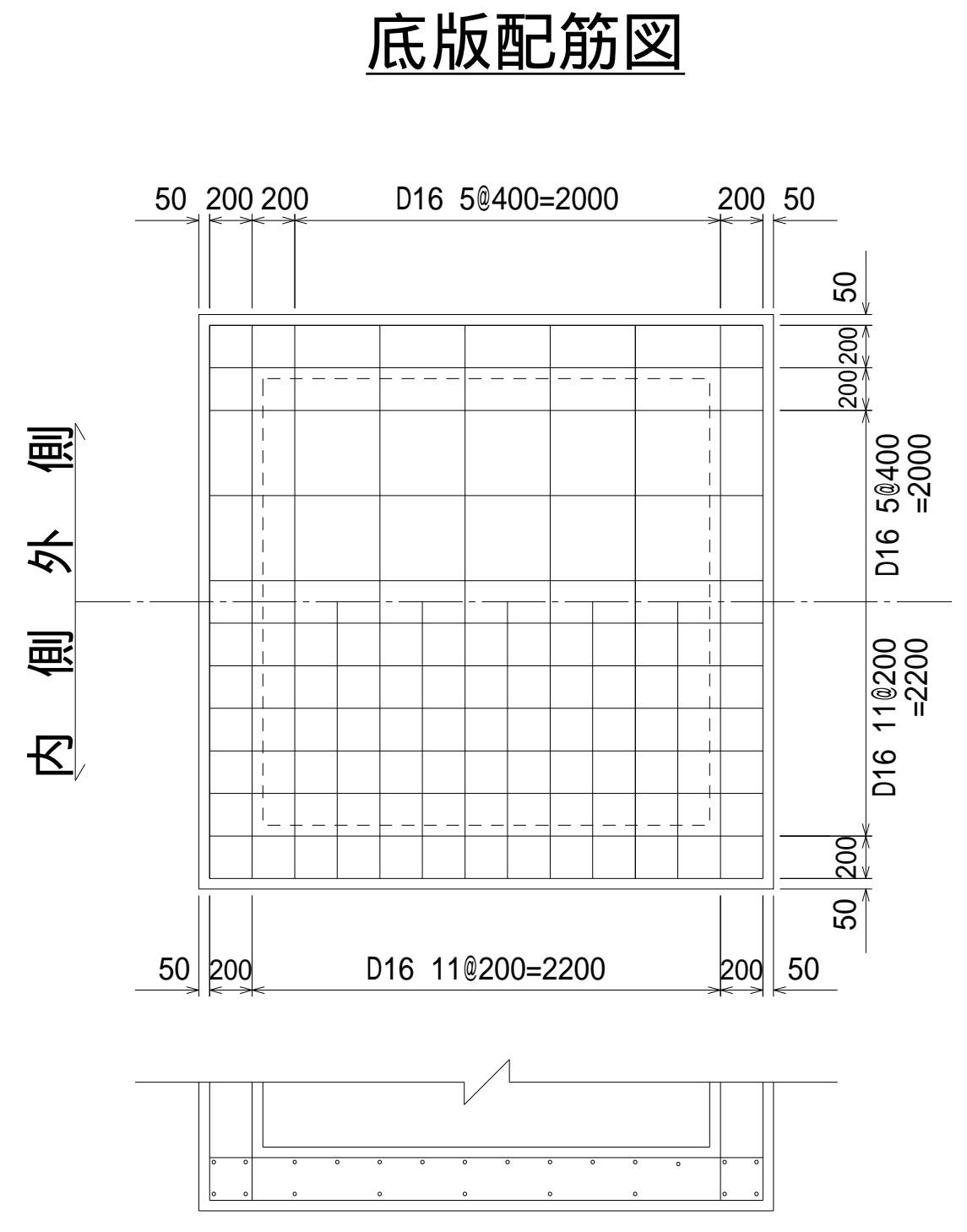
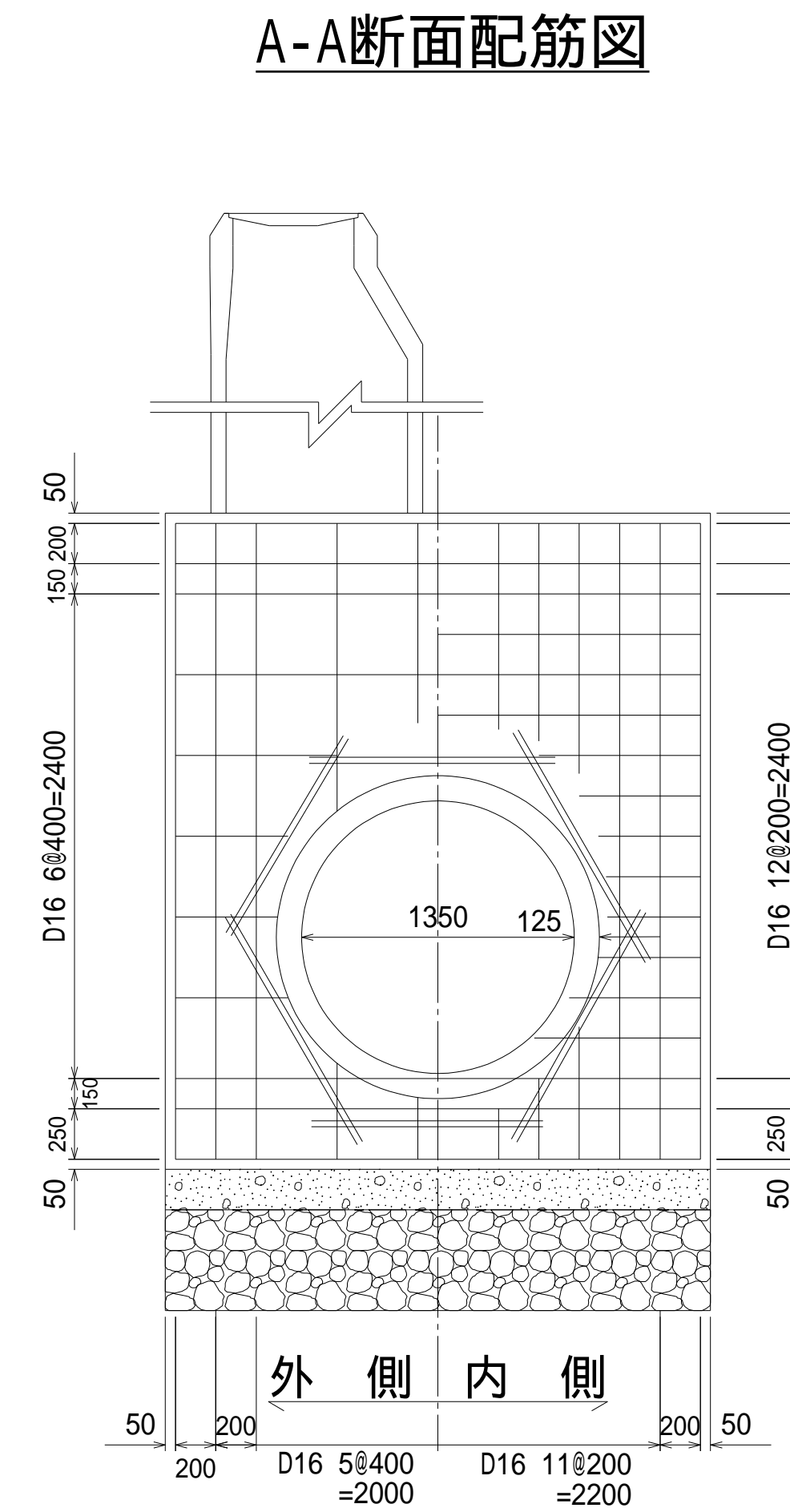
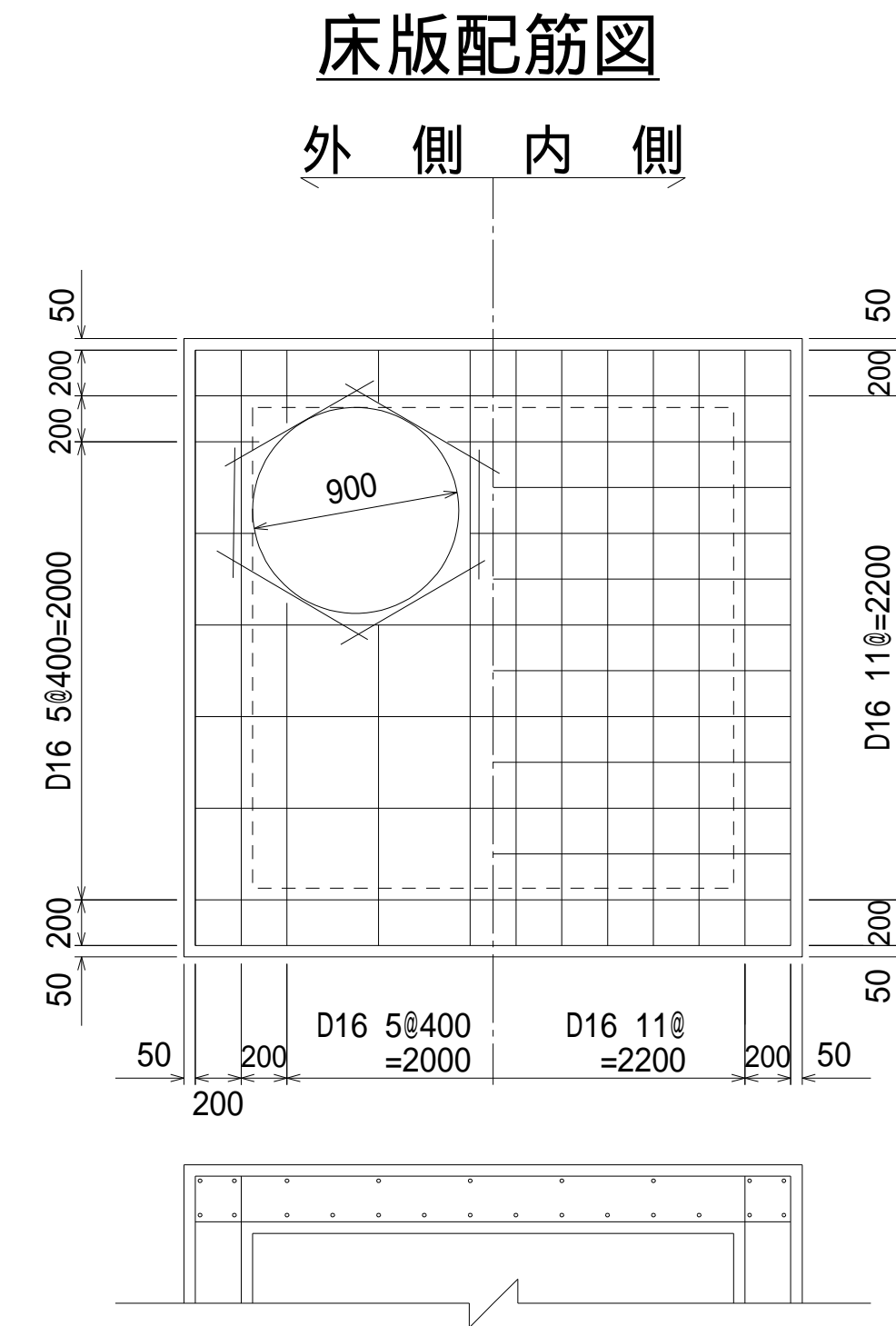
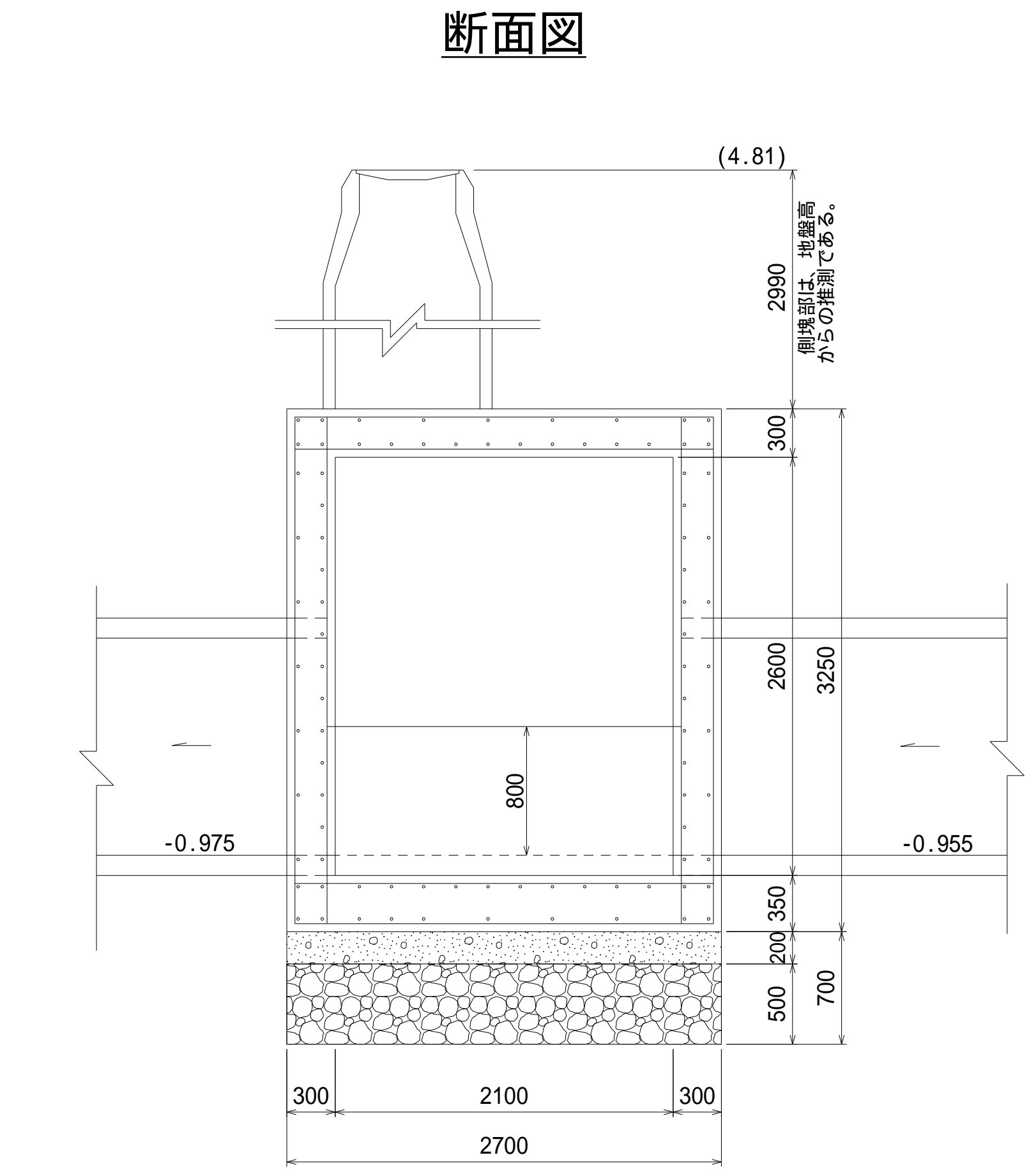
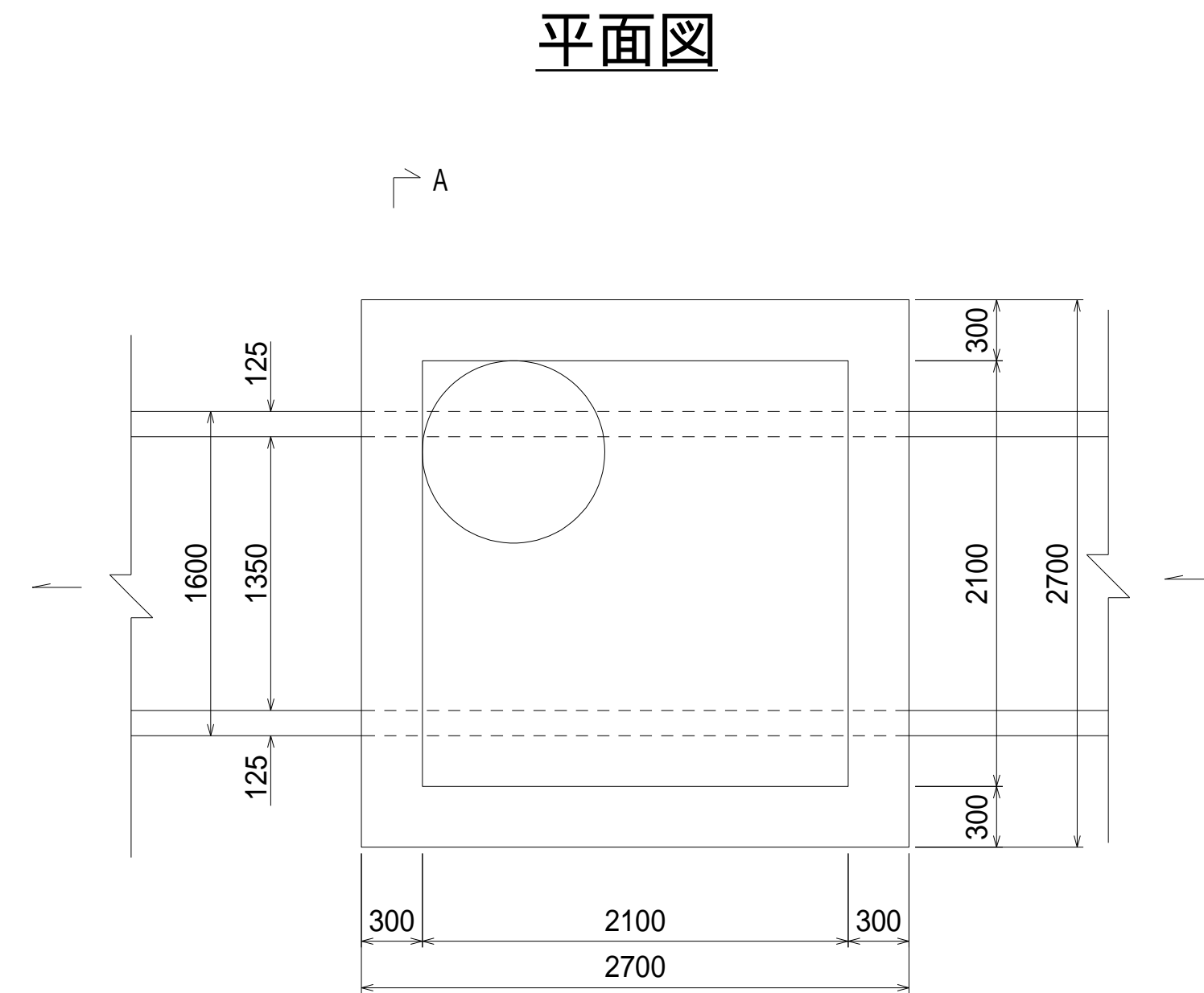


南部流域下水道台帳図 (南部第三準幹線)

埼玉県

台帳図番号 3010

N3-59 特殊人孔構造図 縮尺 1:30



地盤高 () 内数値は、G N S S 測量による平成30年度測量成果値である