荒川左岸南部流域下水道台帳図

図面番号２００１　（南部第２準幹線）

埼玉県

平面図　S＝1：500

川口市

宮　町

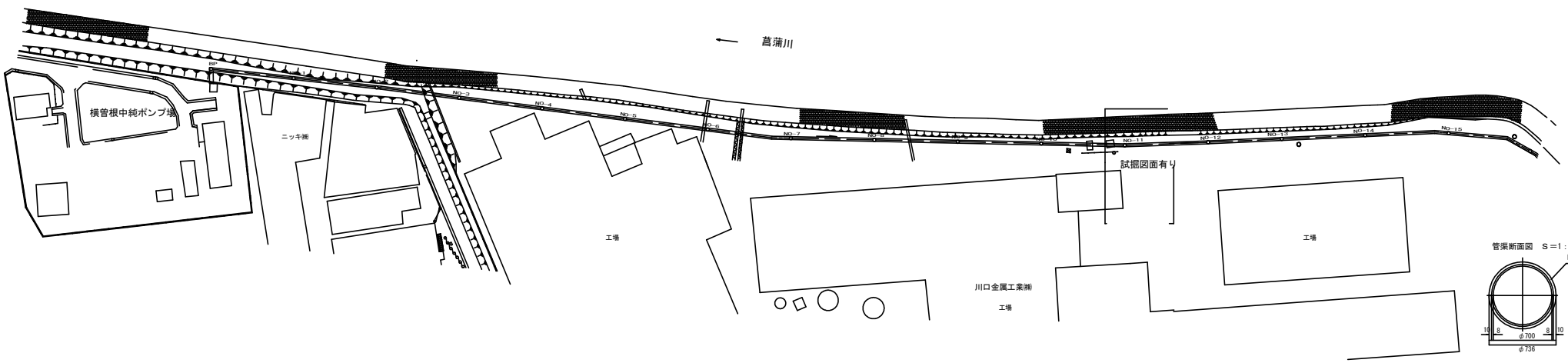

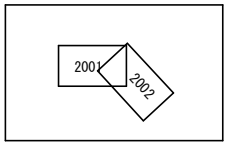

管渠断面図　S＝1：25

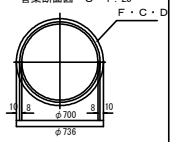

縦　断　図

V=1:200・H=1:500

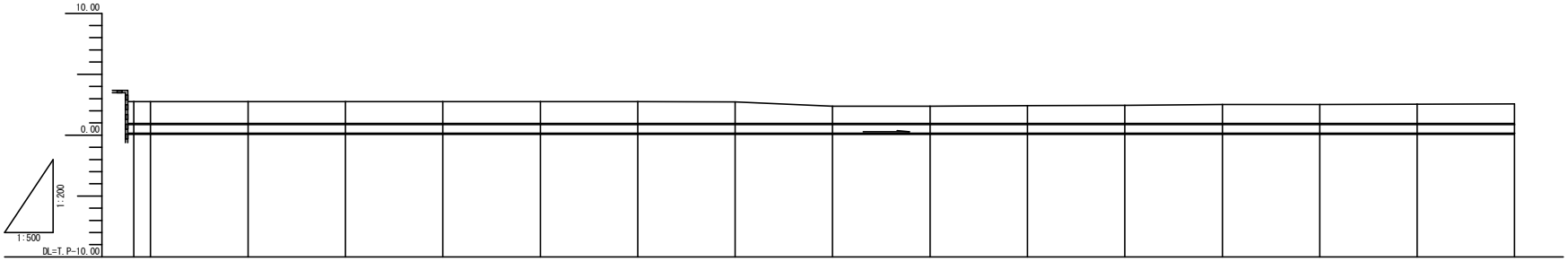

縦断表記凡例

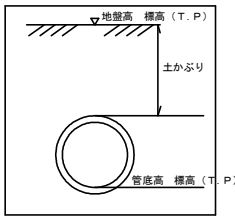

測点	追加距離	高さ	地盤高	平成十六年三月調製
0.000	2.76	1.89	0.15	
0.000	2.76	1.89	0.15	
BP	2.76	1.89	0.15	
NO.1	2.75	1.89	0.15	
NO.2	2.75	1.89	0.15	
NO.3	2.76	1.89	0.15	
NO.4	2.76	1.89	0.15	
NO.5	2.74	1.87	0.15	
NO.6	2.34	1.47	0.15	
NO.7	2.38	1.51	0.15	
NO.8	2.42	1.55	0.15	
NO.9	2.46	1.59	0.15	
NO.10	2.52	1.65	0.15	
NO.11	2.53	1.66	0.15	
NO.12	2.55	1.68	0.15	
NO.13	2.57	1.70	0.15	
NO.14				

凡　例	
――――	行政区界
――――	処理分区界
――――	幹線・準幹線
◎ □	中間マンホール
◉ ▣	接続マンホール
◎ ◫	流入マンホール
―→	下水の流れ方向