

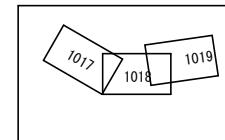
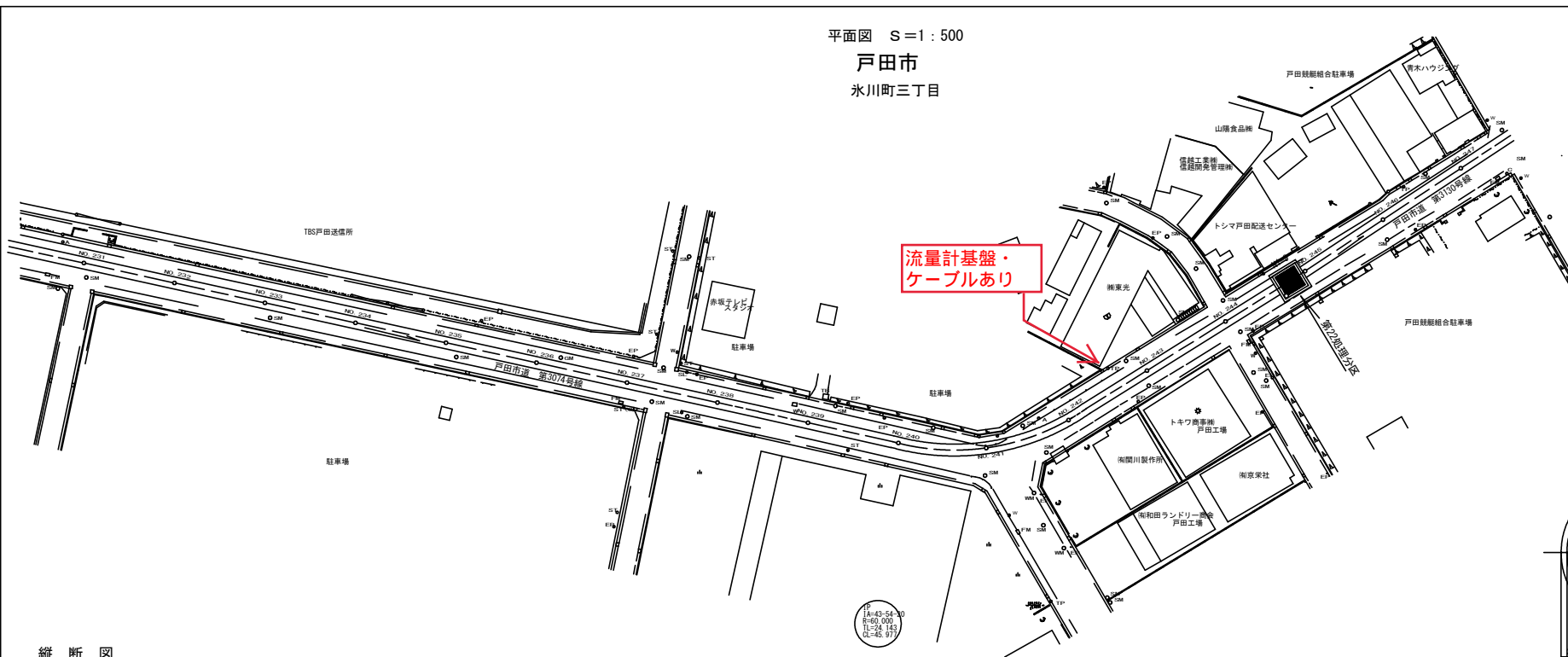
# 荒川左岸南部流域下水道台帳図

図面番号 1018 (南部第1準幹線)

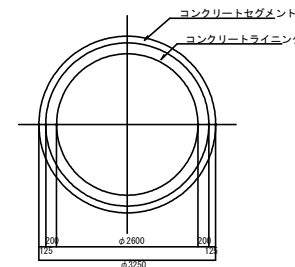
埼玉県

平面図 S=1:500

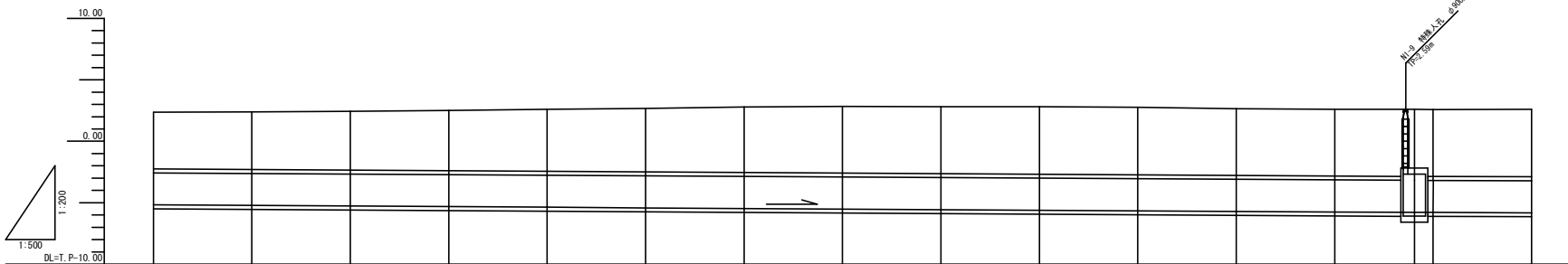
戸田市  
氷川町三丁目



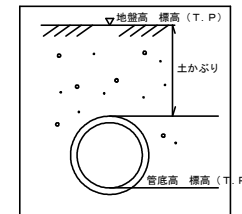
管渠断面図 S=1:50



縦断図  
V=1:200・H=1:500



縦断表記凡例



南部第1準幹線その2工事 (S46からS47)

L=1047.80m φ2600

L=170.68m φ2600

測点	NO. 222	NO. 223	NO. 224	NO. 225	NO. 226	NO. 227	NO. 228	NO. 229	NO. 230	NO. 231	NO. 232	NO. 233	NO. 234	NO. 235	NO. 236	NO. 237	NO. 238	NO. 239	NO. 240	NO. 241	NO. 242	NO. 243	NO. 244	NO. 245	NO. 246
管底高	-5.10	-5.22	-5.27	-5.32	-5.37	-5.41	-5.46	-5.51	-5.56	-5.60	-5.65	-5.70	-5.75	-5.80	-5.85	-5.90	-5.95	-6.00	-6.05	-6.10	-6.15	-6.20	-6.25	-6.30	-6.35
マンホール蓋高	4.65	4.70	4.75	4.80	4.85	4.90	4.95	5.00	5.05	5.10	5.15	5.20	5.25	5.30	5.35	5.40	5.45	5.50	5.55	5.60	5.65	5.70	5.75	5.80	5.85
地盤高	4.65	4.70	4.75	4.80	4.85	4.90	4.95	5.00	5.05	5.10	5.15	5.20	5.25	5.30	5.35	5.40	5.45	5.50	5.55	5.60	5.65	5.70	5.75	5.80	5.85

凡例	
---	行政区界
---	処理分区界
---	幹線・準幹線
○	中間マンホール
□	接続マンホール
⊙	流入マンホール
→	下水の流れ方向