荒川左岸南部流域下水道台帳図

図面番号１００３　（南部第１準幹線）

埼玉県

平面図　S＝1：500

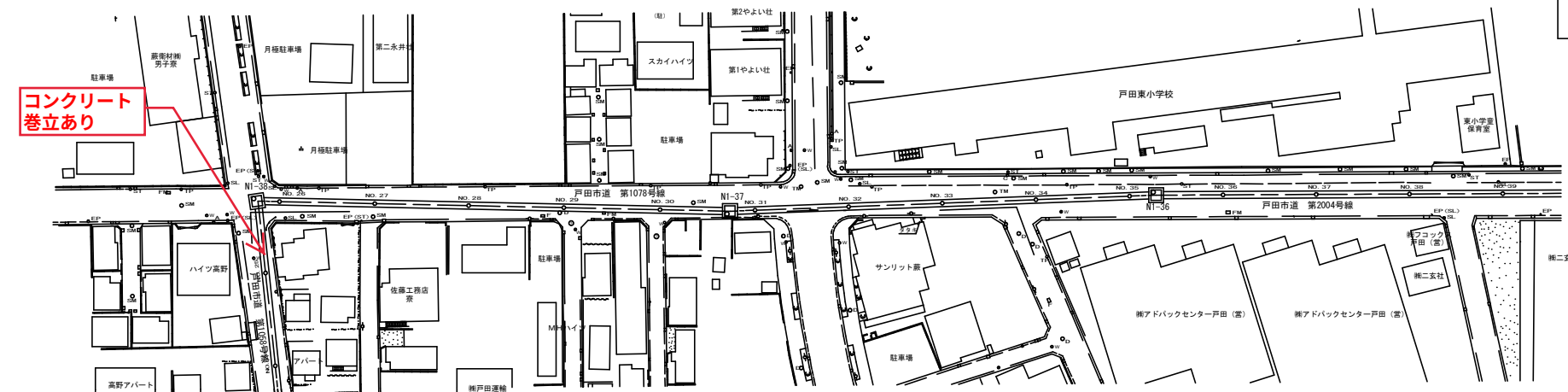

縦　断　図
V=1:200・H=1:500

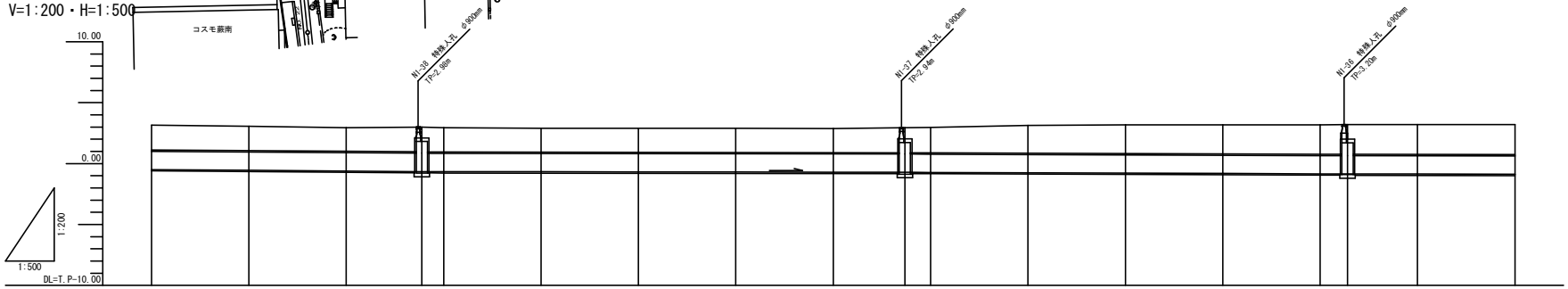

測点	地盤高	土かぶり	管底高
NO.23+60.000	3.15	2.03	-0.491
NO.24+80.000	3.06	2.00	-0.552
NO.25+00.000	2.94	1.94	-0.613
N1-38+15.500	2.98	2.03	-0.661
NO.26+20.000	2.94	1.99	-0.664
NO.27+40.000	2.89	1.96	-0.675
NO.28+60.000	2.89	1.97	-0.687
NO.29+80.000	2.89	1.98	-0.698
NO.30+00.000	2.87	1.97	-0.710
N1-37+14.730	2.94	2.05	-0.718
NO.31+20.000	2.97	2.09	-0.726
NO.32+40.000	3.13	2.28	-0.755
NO.33+60.000	3.18	2.35	-0.784
NO.34+80.000	3.17	2.37	-0.813
NO.35+00.000	3.17	2.40	-0.842
N1-36+05.650	3.20	2.44	-0.850
NO.36+20.000	3.21	2.46	-0.861
NO.37+40.000	3.21	2.48	-0.877

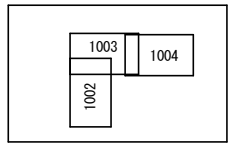

管渠断面図　S＝1：50

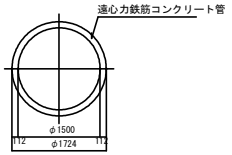

縦断表記凡例

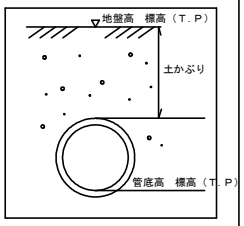

凡例

- 行政区界
- 処理分区界
- 幹線・準幹線
- 中間マンホール
- 接続マンホール
- 流入マンホール
- 下水の流れ方向

平成十六年十二月調製