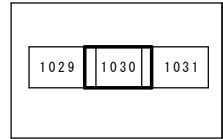
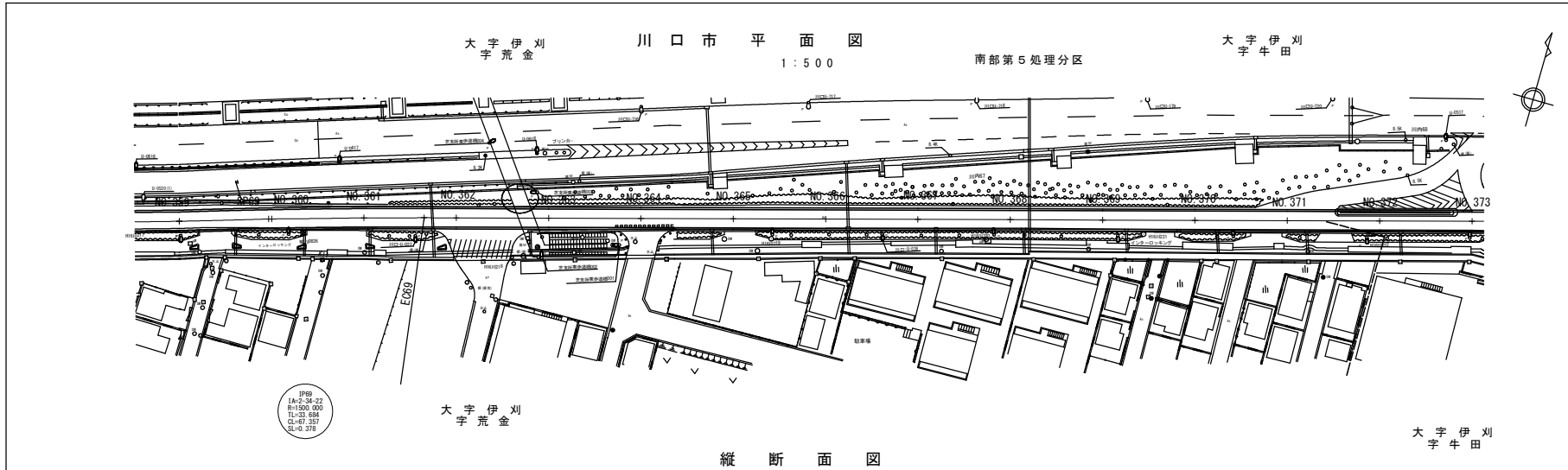


南部流域下水道台帳図

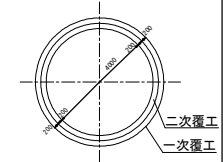
図面番号 1030

(南部幹線)

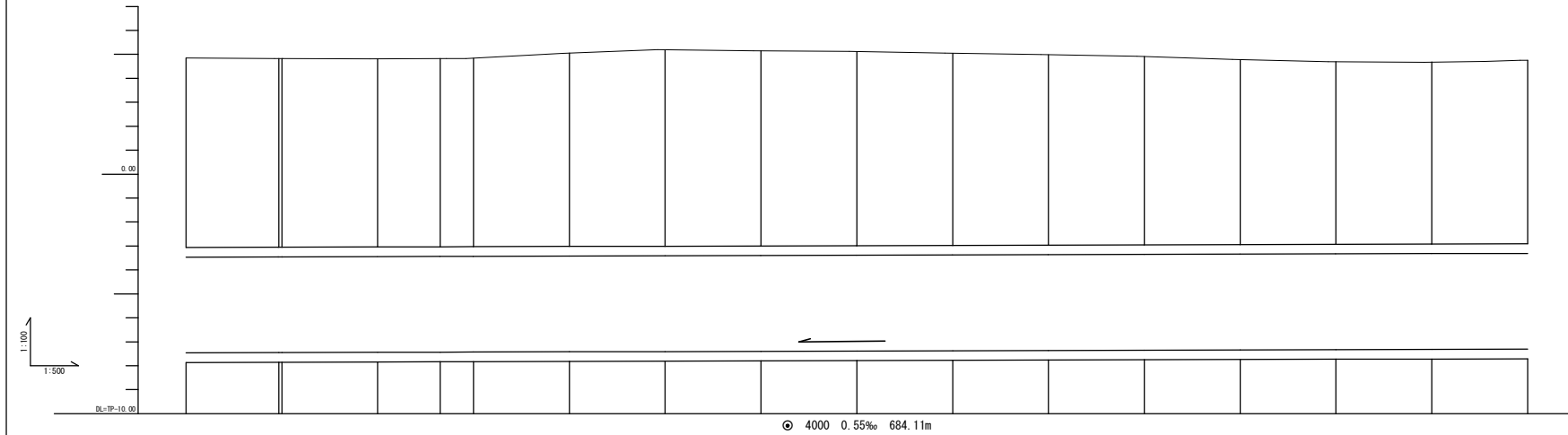
埼玉県



管渠断面図
1:100



縦断面図



◎ 4000 0.55‰ 684.11m

| | | | | | | | | | | | | | | |
|------|---------|---------|---------|---------|---------|---------|---------|---------|---------|---------|---------|---------|---------|---------|
| 地盤高 | 4.88 | 4.88 | 4.84 | 4.82 | 4.84 | 5.05 | 5.15 | 5.12 | 5.05 | 4.89 | 4.89 | 4.78 | 4.68 | 4.38 |
| 土小高 | 2.76 | 2.88 | 2.88 | 2.88 | 2.88 | 3.05 | 3.15 | 3.12 | 3.05 | 2.76 | 2.76 | 2.72 | 2.52 | 2.08 |
| 管底高 | -2.44 | -2.52 | -2.44 | -2.42 | -2.43 | -2.43 | -2.43 | -2.43 | -2.43 | -2.44 | -2.42 | -2.44 | -2.43 | -2.43 |
| 追加距離 | 7300.00 | 7300.00 | 7300.00 | 7321.00 | 7340.00 | 7300.00 | 7300.00 | 7344.00 | 7300.00 | 7300.00 | 7300.00 | 7300.00 | 7300.00 | 7300.00 |
| 標点 | M0.339 | M0.336 | M0.342 | M0.341 | M0.342 | M0.342 | M0.342 | M0.347 | M0.348 | M0.348 | M0.349 | M0.345 | M0.341 | M0.342 |

(水準点)
埼玉県基準番号
42-04 T.P=3.282m(2021.1.1)

(水準点)
埼玉県基準番号
42-06 T.P=4.733m(2021.1.1)

| 凡例 | |
|----|---------|
| — | 行政区界 |
| — | 処理分区界 |
| — | 幹線・準幹線 |
| ⊙ | 中間マンホール |
| ⊕ | 接続マンホール |
| ⊖ | 流入マンホール |
| ← | 下水の流れ方向 |