

南部流域下水道台帳図

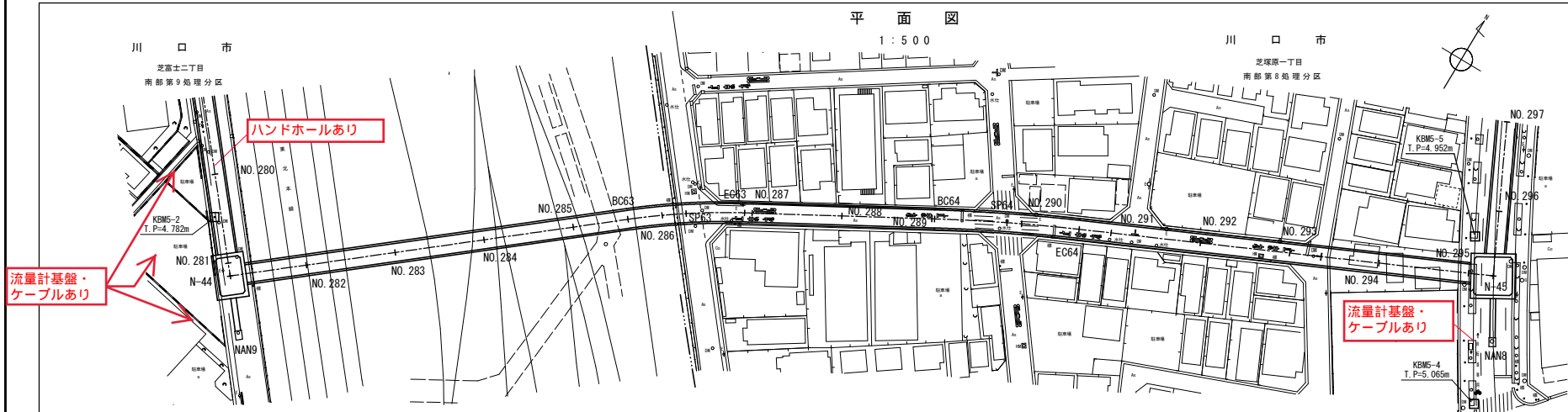
図面番号 1024

(南部幹線)

埼玉県

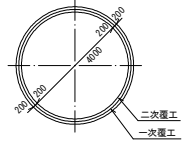
平面図

1:500

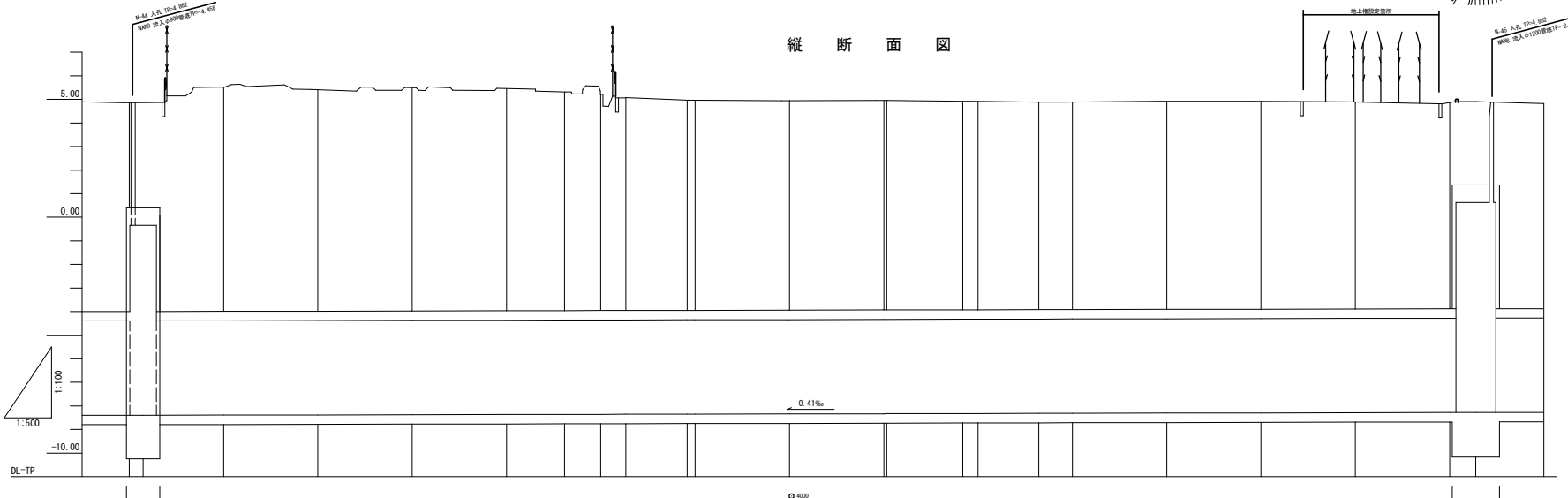


管渠断面図

1:100



縦断面図



測点	道加距離	管底高	土かぶり	地盤高
NO.281	0.00	-0.30	0.00	4.80
NO.282	10.00	-0.30	0.10	4.82
NO.283	20.00	-0.30	0.10	5.02
NO.284	30.00	-0.30	0.10	5.41
NO.285	40.00	-0.30	0.10	5.50
NO.286	50.00	-0.30	0.10	5.46
NO.287	60.00	-0.30	0.10	5.32
NO.288	70.00	-0.30	0.10	5.21
NO.289	80.00	-0.30	0.10	5.07
NO.290	90.00	-0.30	0.10	4.97
NO.291	100.00	-0.30	0.10	4.97
NO.292	110.00	-0.30	0.10	4.95
NO.293	120.00	-0.30	0.10	4.92
NO.294	130.00	-0.30	0.10	4.92
NO.295	140.00	-0.30	0.10	4.89
NO.296	150.00	-0.30	0.10	4.85
NO.297	160.00	-0.30	0.10	4.82
NO.298	170.00	-0.30	0.10	4.80

(水準点)
埼玉県基標番号
42-04 T.P.=3.262m(2021.1.1)
42-06 T.P.=4.733m(2021.1.1)
017-019 T.P.=5.479m(2021.1.1)

凡例	
—	行政区界
—	処理分区界
—	幹線・準幹線
○	中間マンホール
○	接続マンホール
○	流入マンホール
—	下水の流れ方向