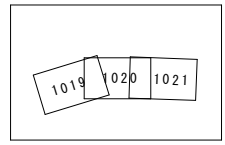
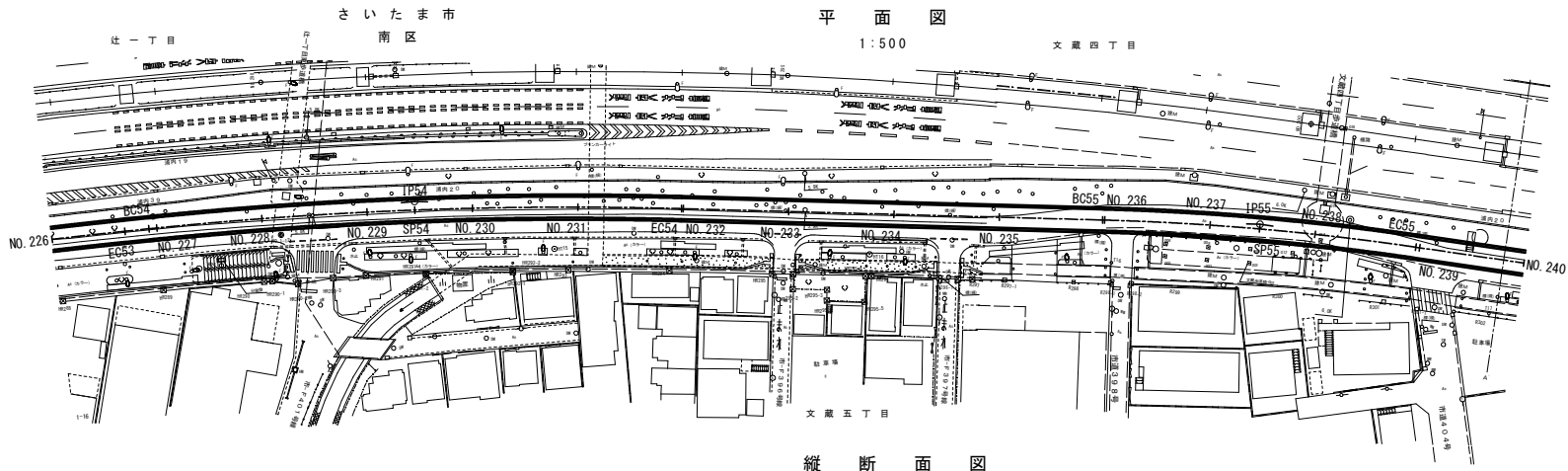


# 南部流域下水道台帳図

図面番号 1020

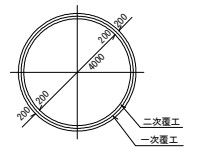
(南部幹線)

埼玉県

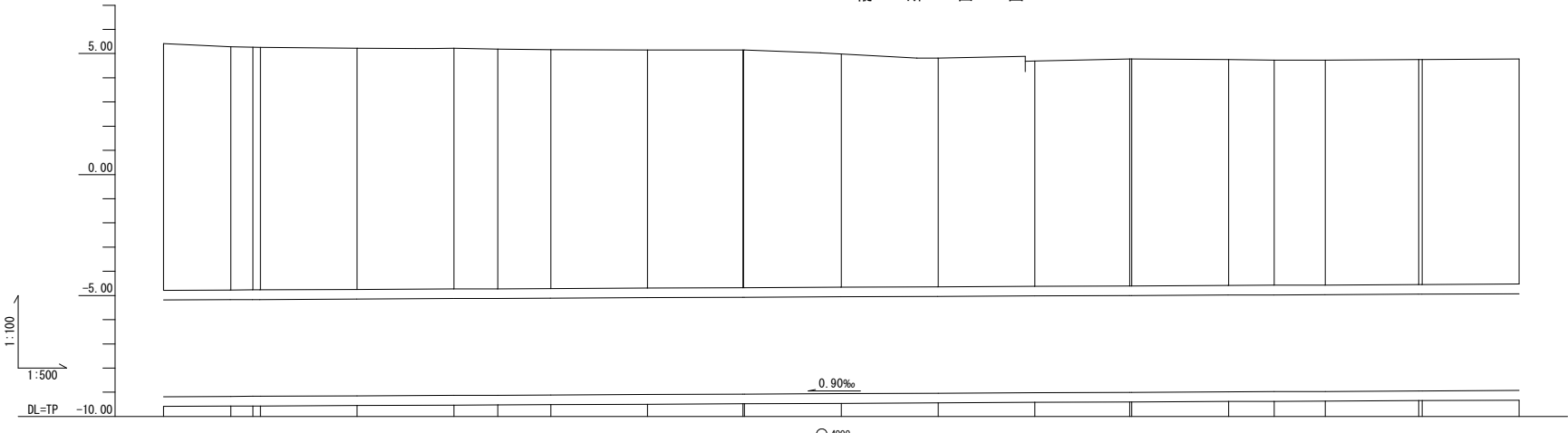


管渠断面図

1:100



縦断面図



測点	道加距離	管底高	土かぶり	地盤高
NO. 226	4520.00	-9.184	10.19	5.41
EC53	4533.88	-9.171	10.05	5.28
BC54	4538.47	-9.167	10.03	5.26
NO. 227	4540.00	-9.166	10.03	5.26
NO. 228	4560.00	-9.147	9.96	5.22
NO. 229	4580.00	-9.129	9.95	5.22
SP54	4589.07	-9.122	9.91	5.19
NO. 230	4600.00	-9.111	9.87	5.16
NO. 231	4620.00	-9.093	9.84	5.15
EC54	4630.66	-9.075	9.83	5.15
NO. 232	4640.00	-9.075	9.83	5.15
NO. 233	4660.00	-9.057	9.64	4.98
NO. 234	4680.00	-9.038	9.46	4.82
NO. 235	4700.00	-9.020	9.31	4.69
BC55	4719.60	-9.002	9.38	4.78
NO. 236	4720.00	-9.002	9.38	4.78
NO. 237	4740.00	-8.984	9.33	4.75
SP55	4749.43	-8.975	9.31	4.73
NO. 238	4760.00	-8.966	9.30	4.73
EC55	4779.26	-8.948	9.30	4.75
NO. 239	4780.00	-8.948	9.30	4.75
NO. 240	4800.00	-8.929	9.31	4.78

(水準点)  
埼玉県基準番号  
478 T.P=5.213m(2021.1.1)

(水準点)  
埼玉県基準番号  
42-06 T.P=4.733m(2021.1.1)

凡例	
——	行政区界
——	処理分区界
——	幹線・準幹線
○	中間マンホール
□	接続マンホール
⊙	流入マンホール
→	下水の流れ方向