

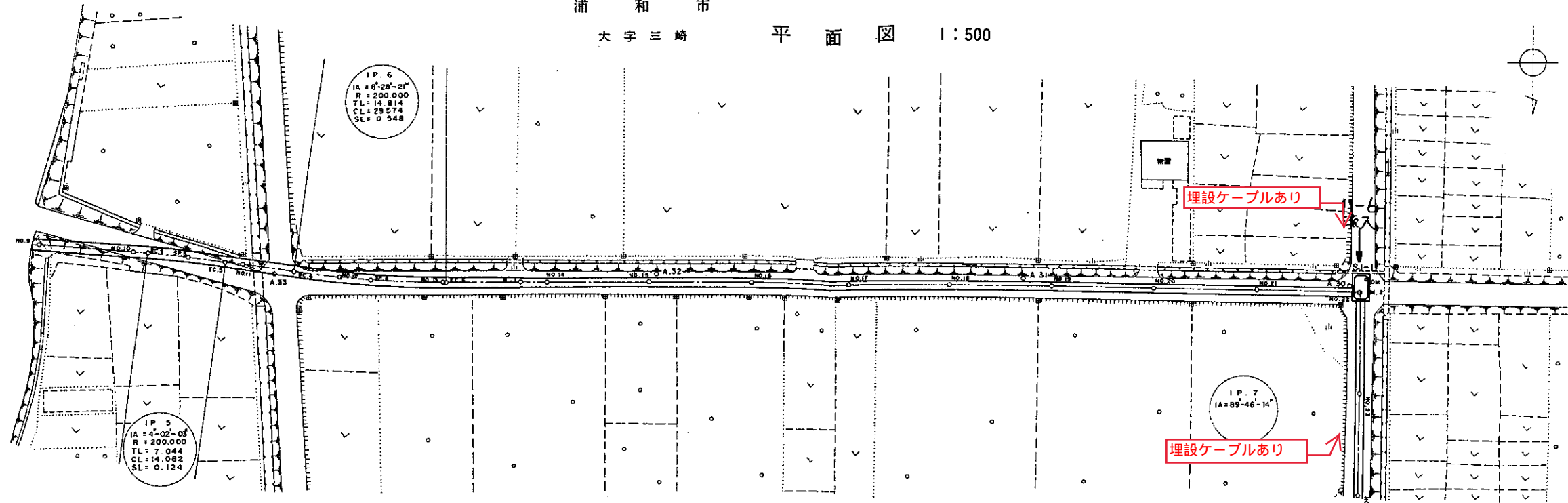
荒川左岸南部流域下水道台帳図

図面番号 1002 (芝川準幹線)

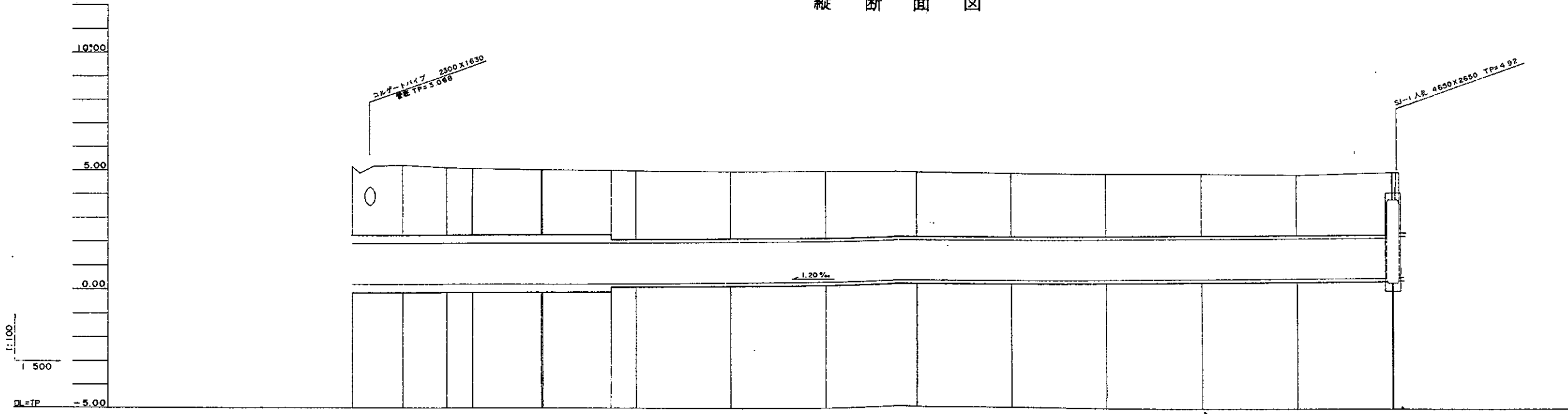
埼玉県

浦和市

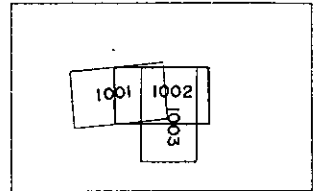
大字三崎 平面図 1:500



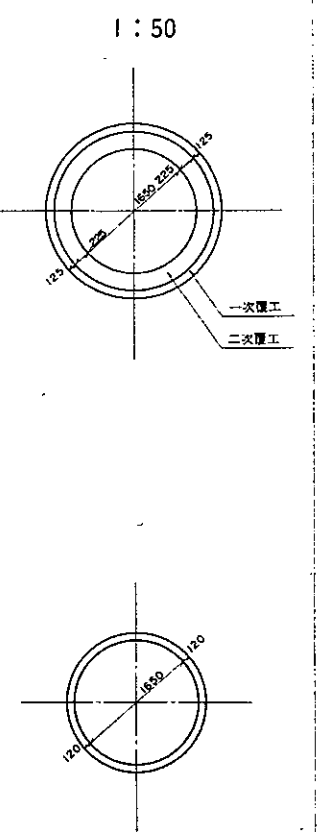
縦断面図



標高	NO.11	BC.6	NO.12	SP.6	NO.13	NO.14	NO.15	NO.16	NO.17	NO.18	NO.19	NO.20	NO.21	NO.22
地盤高	5.10	5.14	5.05	5.02	4.97	5.05	4.95	4.94	4.93	4.90	4.88	4.87	4.84	4.92
土かぶり	2.89	2.92	2.62	2.79	2.73	2.58	2.85	2.81	2.76	2.72	2.69	2.65	2.60	2.47
管底高	0.210	0.221	0.229	0.230	0.241	0.298	0.333	0.362	0.380	0.407	0.424	0.433	0.474	0.493
溝加距離	222.90	233.54	242.90	248.32	262.90	277.70	302.90	322.90	342.90	362.90	382.90	402.90	422.90	442.90
標点					263.11									443.09



管渠断面図



(水準点)
埼玉県基標番号

凡例	
---	行政区界
---	処理分区界
---	幹線・準幹線
○	中間マンホール
□	接続マンホール
⊙	流入マンホール
→	下水の流れ方向