荒川左岸南部流域下水道台帳図（特殊人孔構造図）
（芝川幹線）

埼玉県

台帳図番号	6052

S-22　　縮尺　1：50

A-A 断面図

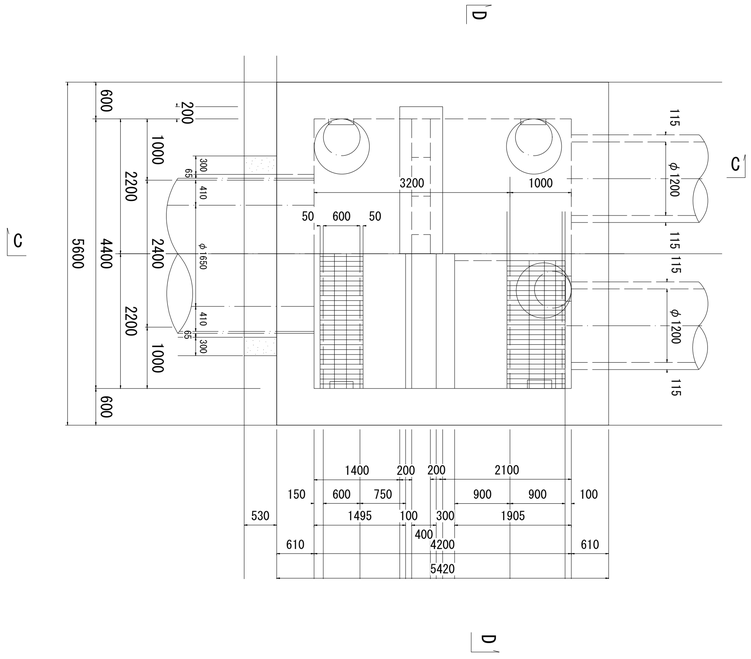

B-B 断面図

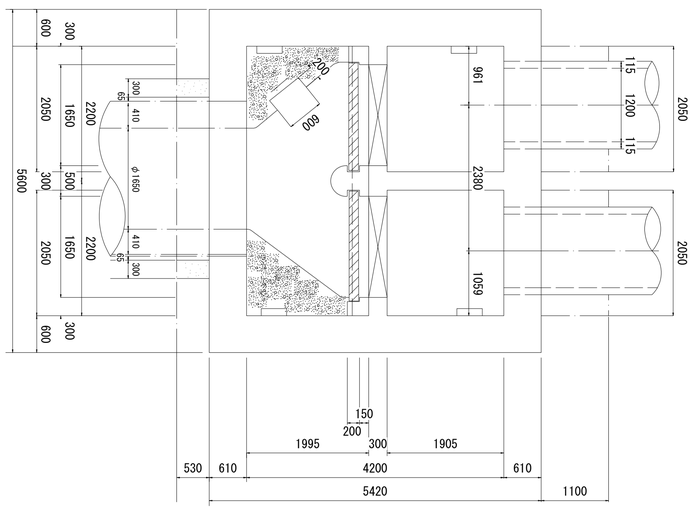

C-C 断面図

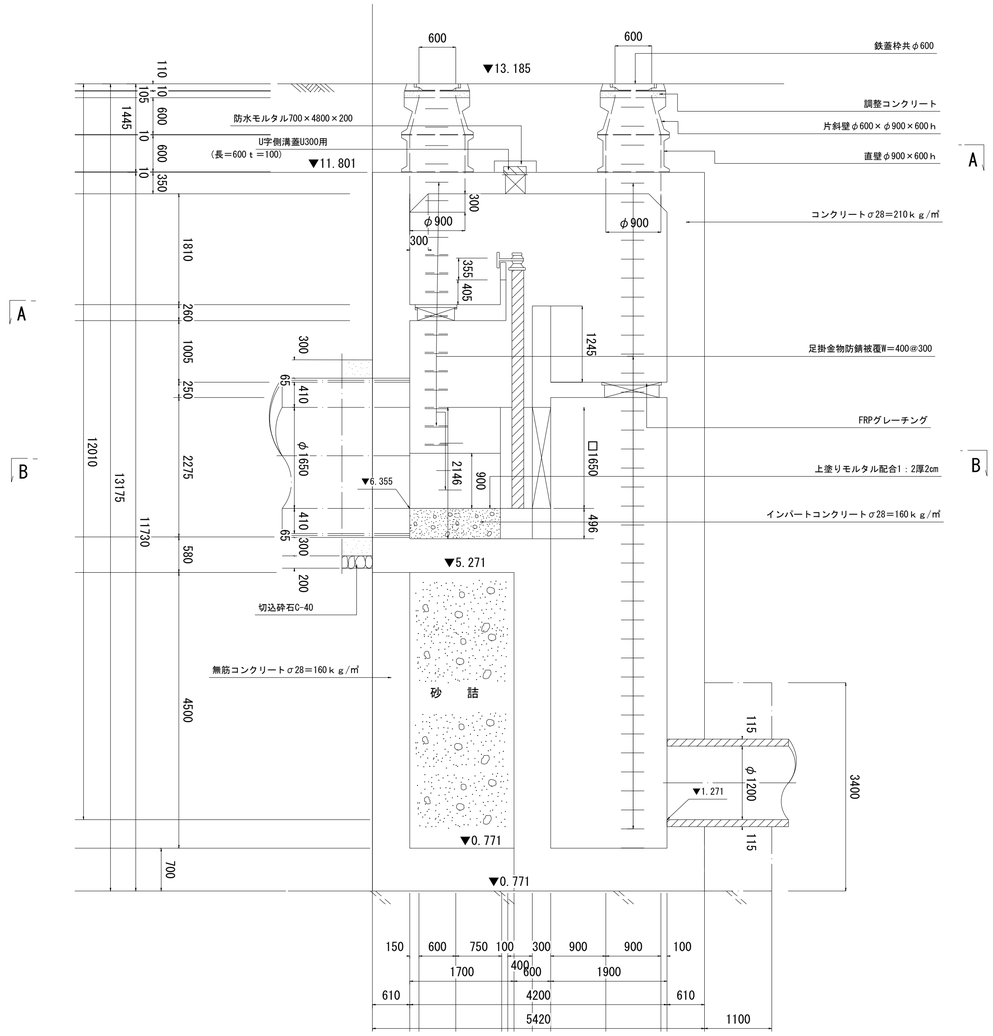

D-D 断面図

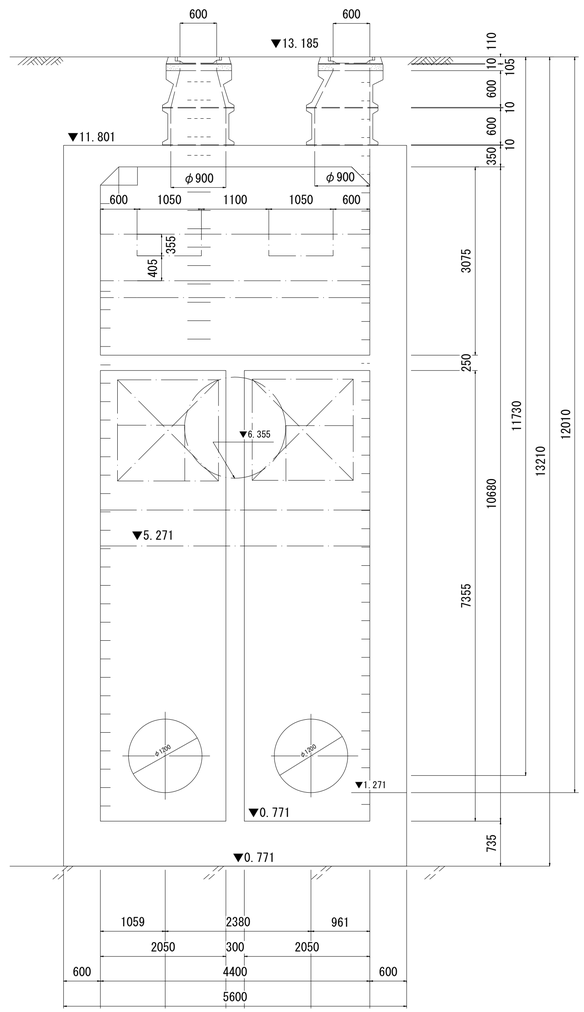

※管底高は平成2年3月調製の台帳図より。　※地盤高数値は、直接水準による令和2年度測量成果である。

令和三年三月修正　平成十五年三月調製