

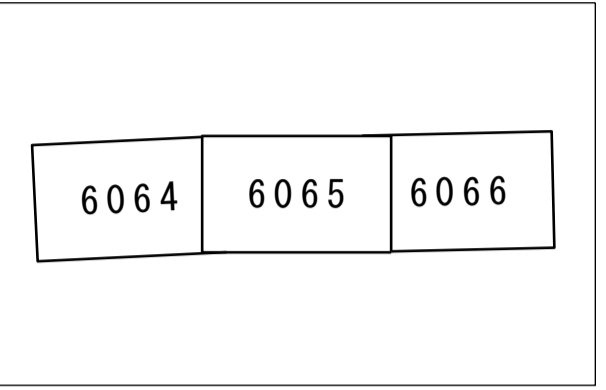
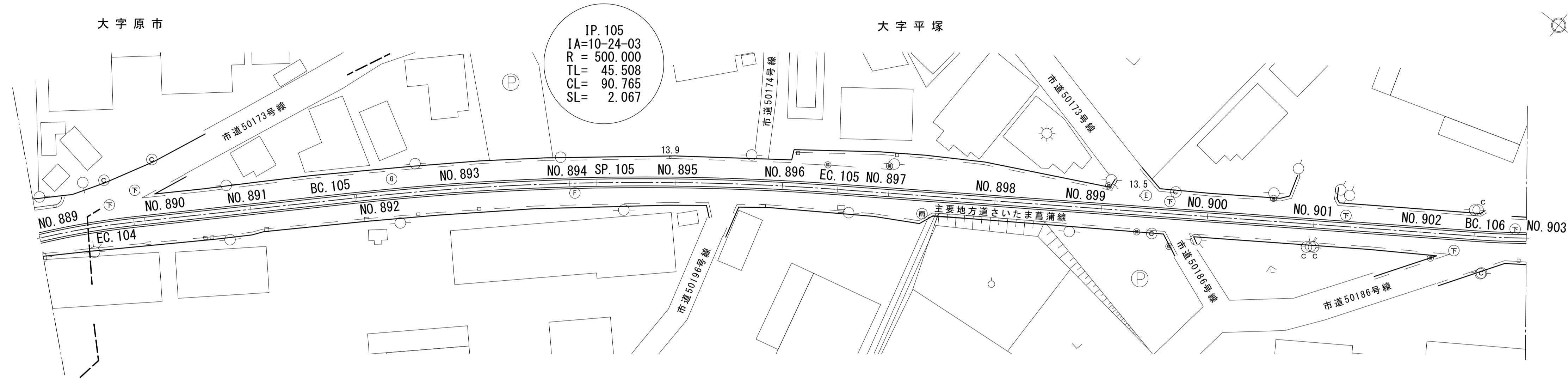
# 南部流域下水道台帳図

図面番号 6065 (芝川幹線)

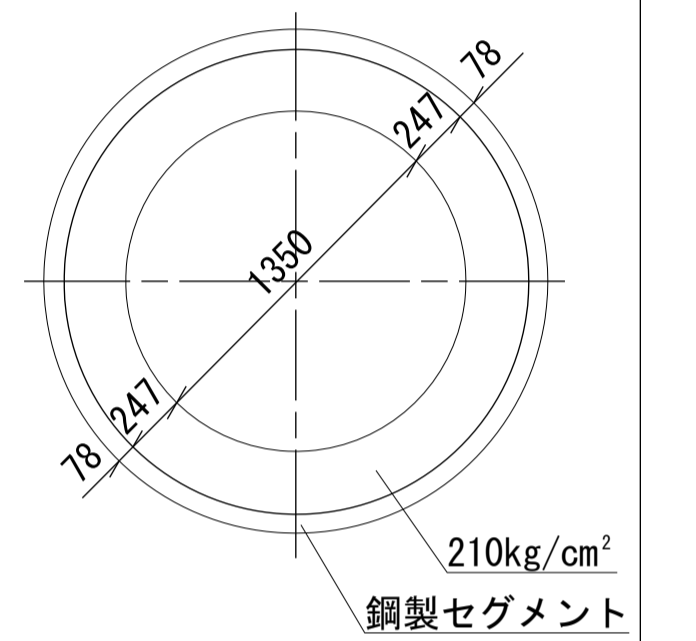
埼玉県

平面図 1:500

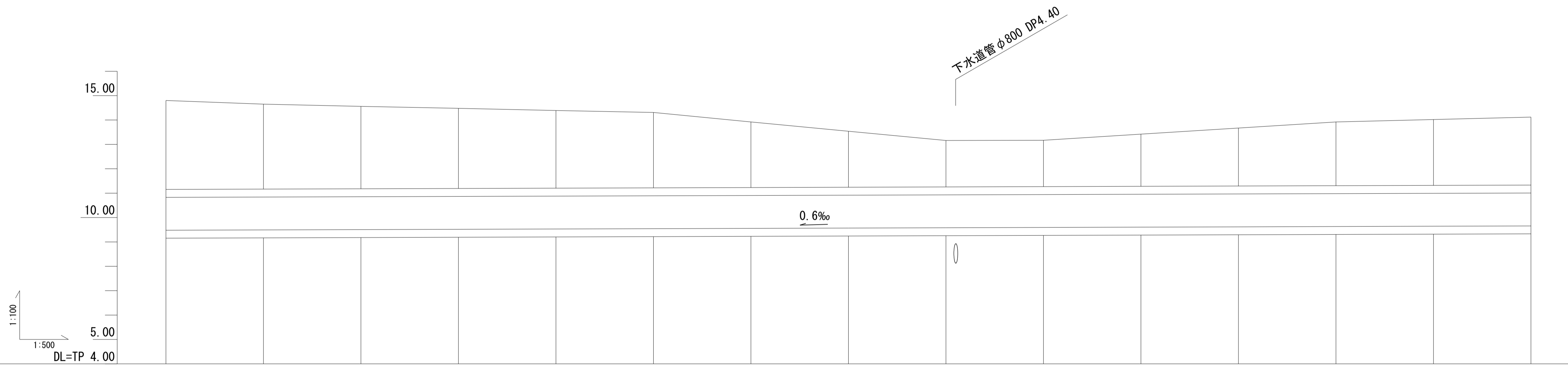
上尾市 芝川第2-3処理分区



管渠断面図 1:30



縦断面図



◎ 1350mm  
S-035~S-037 856.31m(管延長) 859.01m(総延長)

|      |           |           |           |           |           |           |           |           |           |           |           |           |           |           |           |
|------|-----------|-----------|-----------|-----------|-----------|-----------|-----------|-----------|-----------|-----------|-----------|-----------|-----------|-----------|-----------|
| 地盤高  | 14.80     | 14.65     | 14.56     | 14.48     | 14.39     | 14.31     | 13.92     | 13.54     | 13.16     | 13.17     | 13.42     | 13.67     | 13.92     | 14.02     | 14.12     |
| 土かぶり | 3.65      | 3.48      | 3.38      | 3.29      | 3.18      | 3.09      | 2.69      | 2.30      | 1.90      | 1.90      | 2.14      | 2.38      | 2.61      | 2.70      | 2.79      |
| 管底高  | 9.479     | 9.492     | 9.505     | 9.517     | 9.530     | 9.543     | 9.555     | 9.568     | 9.581     | 9.593     | 9.606     | 9.618     | 9.631     | 9.644     | 9.656     |
| 追加距離 | 17780.000 | 17800.000 | 17820.000 | 17840.000 | 17860.000 | 17880.000 | 17900.000 | 17920.000 | 17940.000 | 17960.000 | 17980.000 | 18000.000 | 18020.000 | 18040.000 | 18060.000 |
| 測点   | NO. 889   | NO. 890   | NO. 891   | NO. 892   | NO. 893   | NO. 894   | NO. 895   | NO. 896   | NO. 897   | NO. 898   | NO. 899   | NO. 900   | NO. 901   | NO. 902   | NO. 903   |

S. 34~S. 38芝川幹線第5工区4号

(水準点) 46-12 TP=13.871  
46-11 TP=13.623  
63-02 TP=14.373  
017-38 TP=16.487  
46-08 TP=16.335 (H1.1.1)

| 凡 例       |         |
|-----------|---------|
| — — — — — | 行政區界    |
| — — — — — | 処理分区界   |
| — — — — — | 幹線・準幹線  |
| ⊙         | 中間マンホール |
| ⊙         | 接続マンホール |
| ⊙         | 流入マンホール |
| ←         | 下水の流れ方向 |