

荒川左岸南部流域下水道台帳図

図面番号 6044

(芝川幹線)

埼玉県

平面図

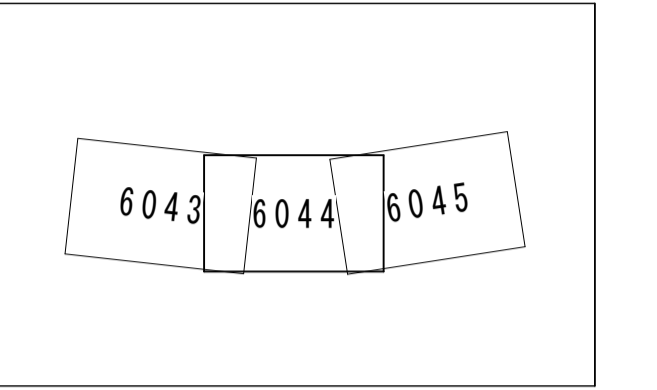
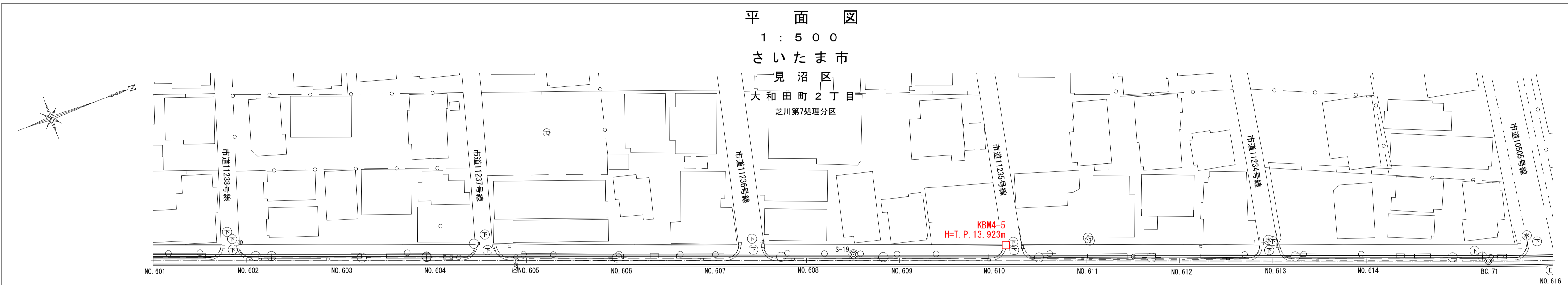
1:500

さいたま市

見沼区

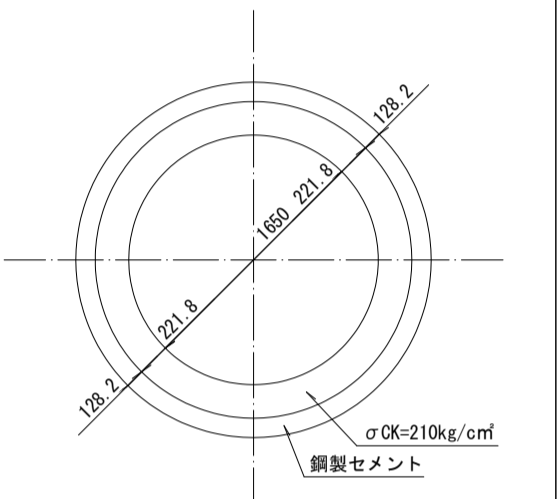
大和田町2丁目

芝川第7処理分区

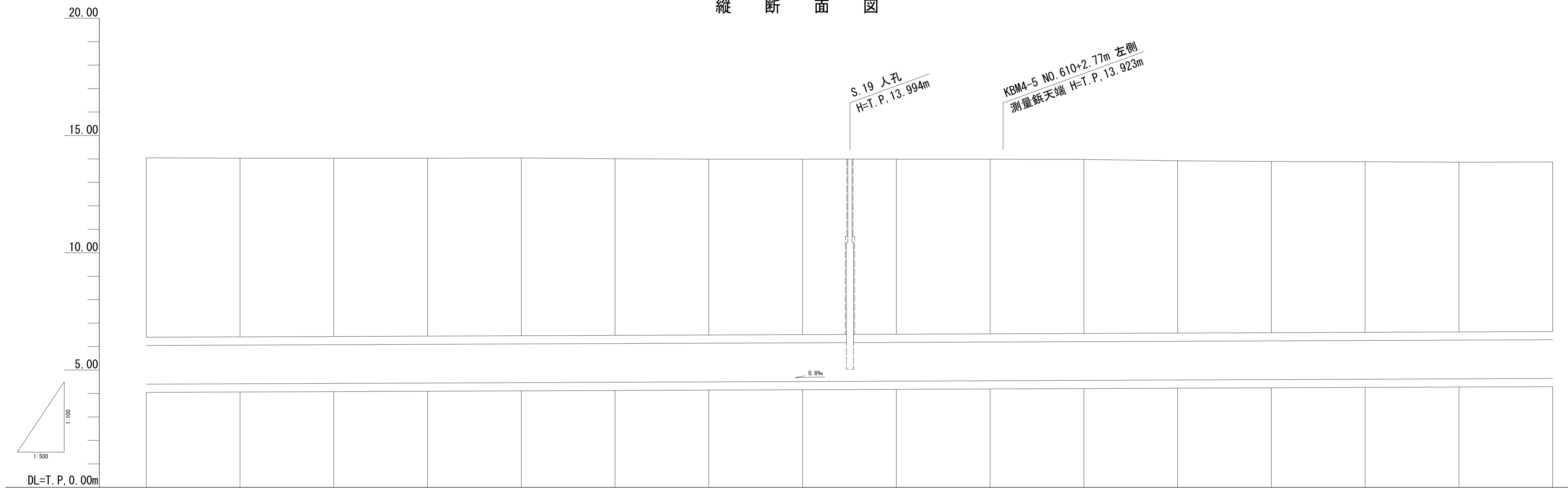


管渠断面図

縮尺=1:50



縦断面図



S.19 人孔
H=T.P. 13.994m

KBM4-5 NO. 610+2.77m 左側
測量鏡天端 H=T.P. 13.923m

(水準点)

埼玉県基標番号

46-12 TP=13.757

(令和2.1.1の真高)

46-32 TP=10.480

(令和2.1.1の真高)

凡例

---	行政区界
---	処理分区界
---	幹線・準幹線
○	中間マンホール
●	接続マンホール
⊙	流入マンホール
←	下水の流れ方向

地盤高	14.05	14.00	14.00	14.00	14.04	14.01	13.99	13.99	13.99	13.98	13.92	13.99	13.98	13.98	13.97
土かぶり	7.65	7.62	7.60	7.58	7.58	7.53	7.50	7.48	7.47	7.46	7.34	7.45	7.42	7.30	7.23
管底高	4.395	4.414	4.420	4.446	4.462	4.479	4.495	4.511	4.519	4.527	4.544	4.560	4.577	4.593	4.626
追加距離	12050.000	12060.000	12060.000	12060.000	12100.000	12120.000	12140.000	12160.000	12170.109	12180.000	12200.000	12220.000	12240.000	12260.000	12306.210
測点	NO.601	NO.602	NO.603	NO.604	NO.605	NO.606	NO.607	NO.608	S.19	NO.609	NO.610	NO.611	NO.612	NO.613	NO.616