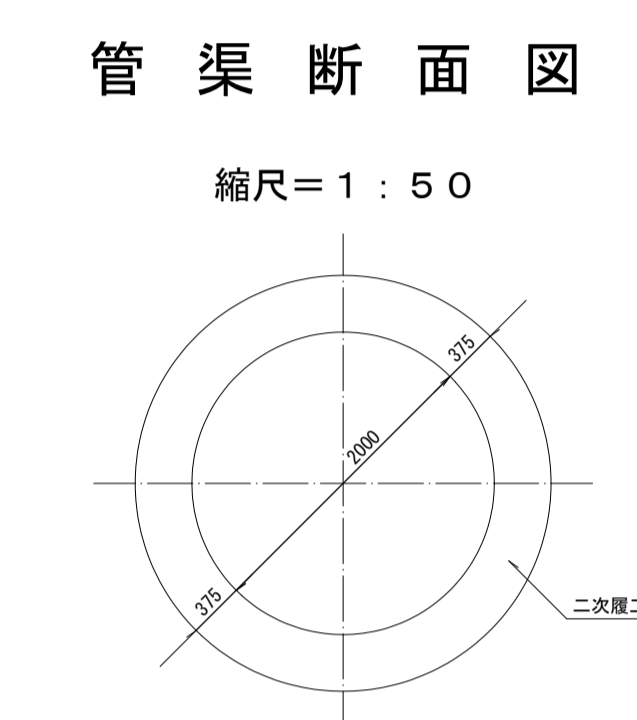
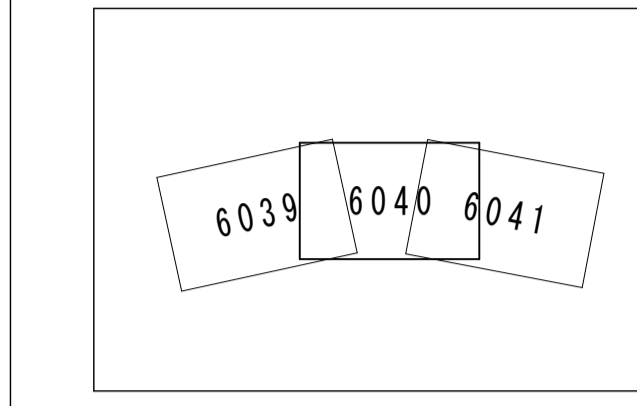
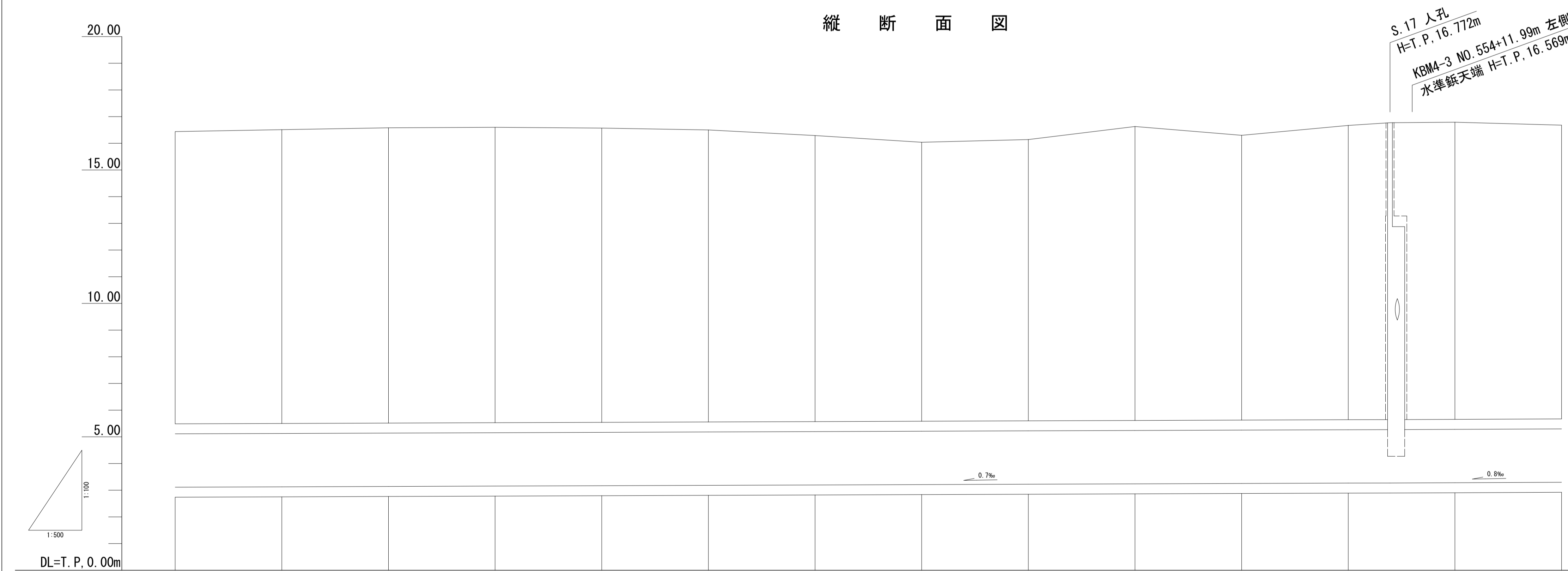
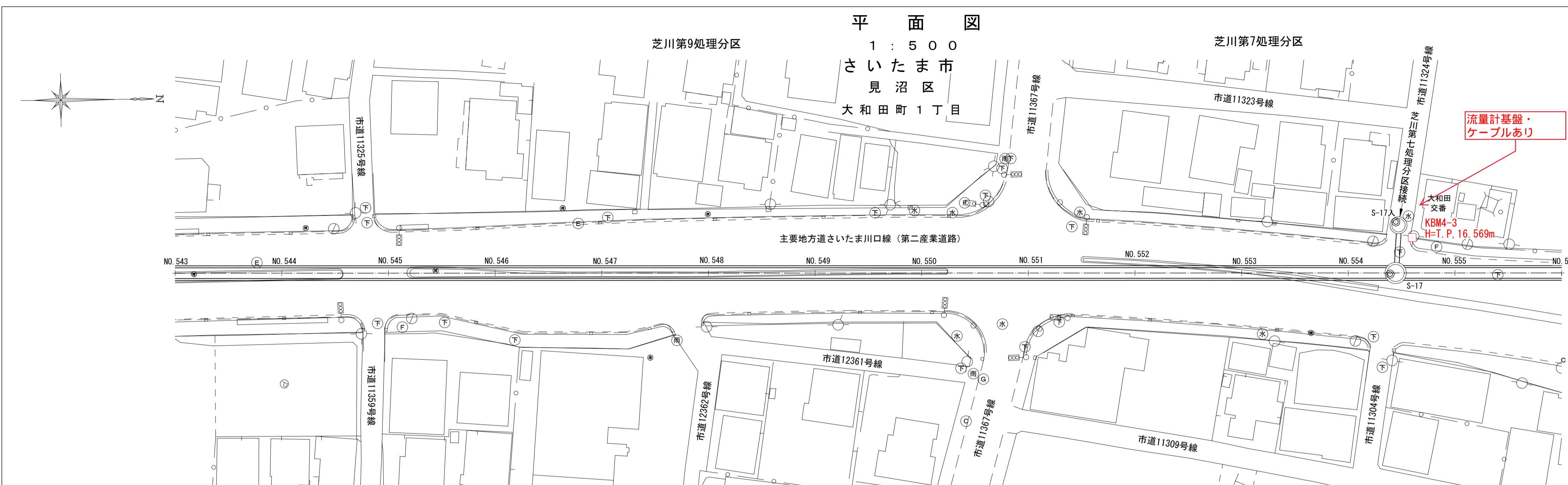


荒川左岸南部流域下水道台帳図

図面番号 6040

(芝川幹線)

埼玉県



(水準点)
埼玉県基準番号
46-12 TP=13.757
(令和2.1.1の真高)
46-32 TP=10.480
(令和2.1.1の真高)

測点	NO. 543	NO. 544	NO. 545	NO. 546	NO. 547	NO. 548	NO. 549	NO. 550	NO. 551	NO. 552	NO. 553	NO. 554	S. 17	NO. 555	NO. 556
地盤高	16.44	16.51	16.58	16.60	16.57	16.50	16.29	16.04	16.14	16.63	16.30	16.67	16.72	16.79	16.68
土かぶり	10.95	11.01	11.07	11.07	11.03	10.84	10.72	10.46	10.54	11.02	10.67	11.03	11.13	11.14	11.01
管底高	3.172	3.126	3.140	3.154	3.188	3.182	3.196	3.210	3.224	3.238	3.252	3.266	3.270	3.279	3.294
追加距離	10860.000	10880.000	10900.000	10920.000	10940.000	10960.000	10980.000	11000.000	11020.000	11040.000	11060.000	11080.000	11087.836	11100.000	11120.000

凡例	
---	行政区界
---	処理分区界
---	幹線・準幹線
○	中間マンホール
●	接続マンホール
⊙	流入マンホール
←	下水の流れ方向