南部流域下水道台帳図

図面番号６０２７　　（芝川幹線）

埼玉県

平面図　1：500

さいたま市

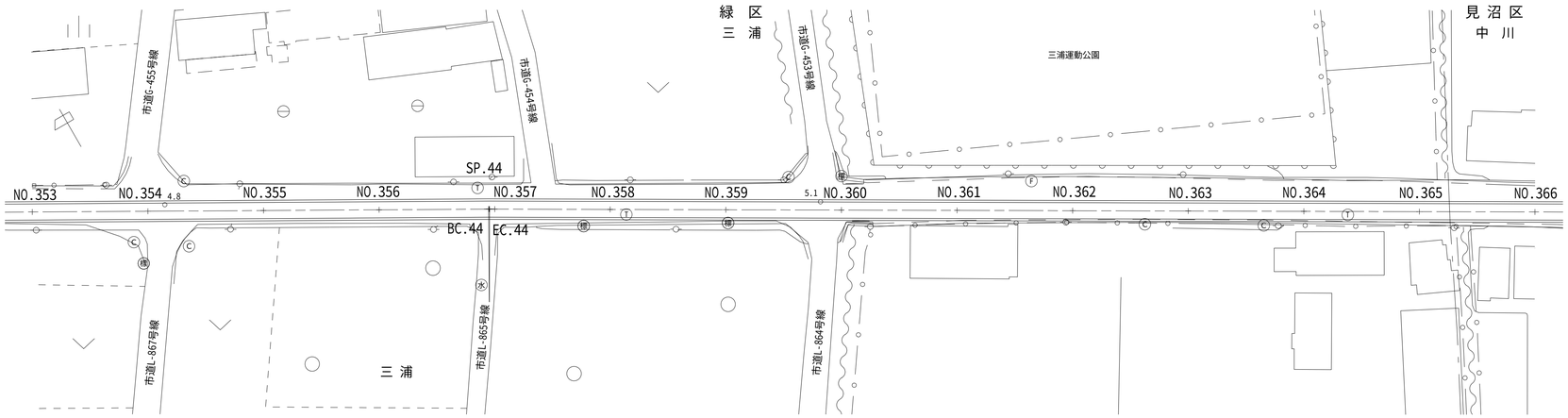

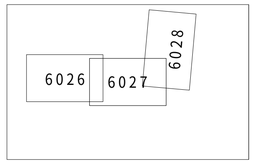

管渠断面図

1：50

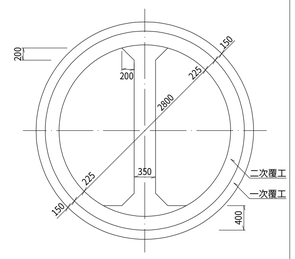

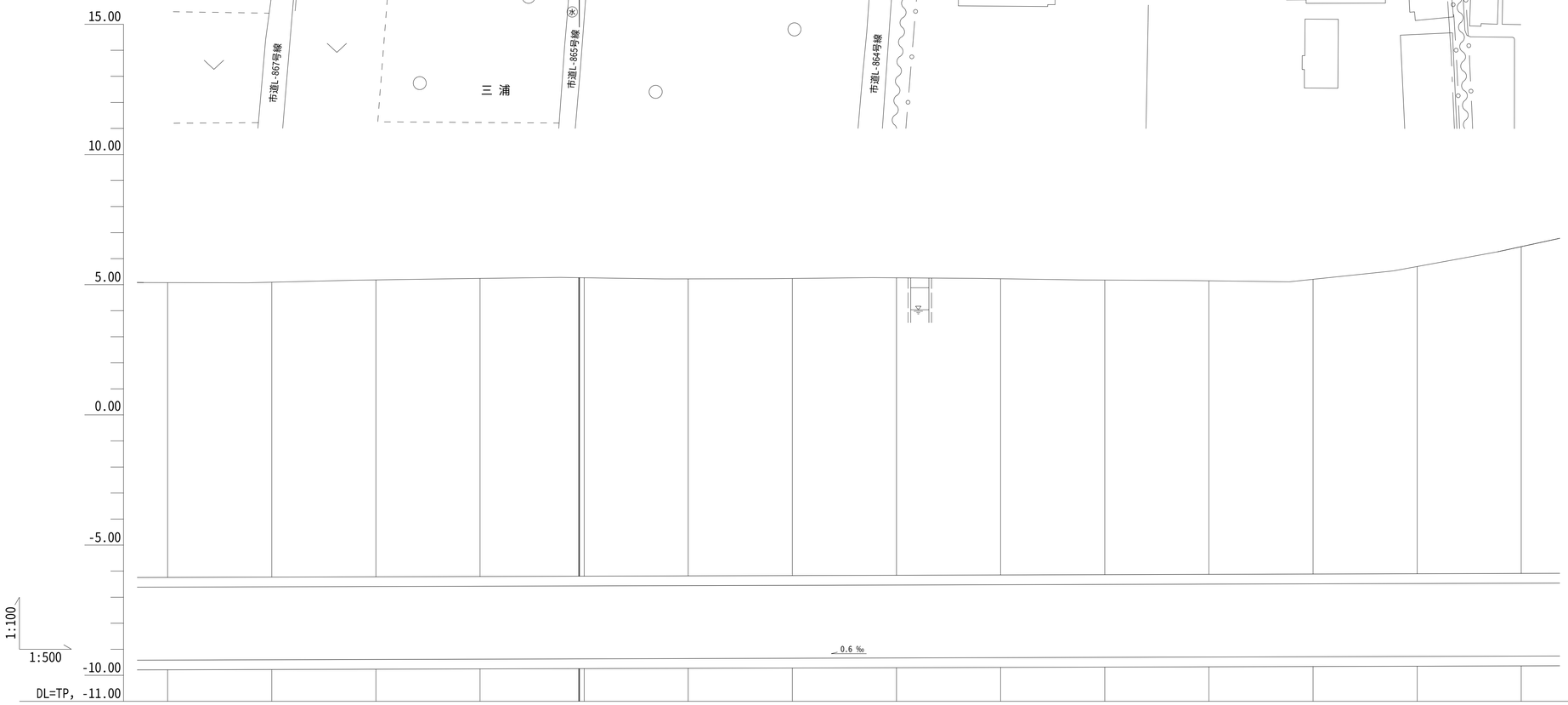

S.11～S.12 811.32m(管延長) 816.77m(総延長)

S.11～S.15 芝川幹線３工区

(水準点)

埼玉県基標番号　46-32　ＴＰ＝10.480
46-34　ＴＰ＝12.295
(R2.1.1)

測点	地盤高	土かぶり	管底高	河川距離
NO.353	5.08	11.32	-9.414	7060.000
NO.354	5.09	11.32	-9.403	7080.000
NO.355	5.18	11.40	-9.391	7100.000
NO.356	5.24	11.45	-9.379	7120.000
BC.44	5.27	11.46	-9.368	7138.854
EC.44	5.27	11.46	-9.368	7139.153
NO.357	5.27	11.46	-9.368	7140.000
NO.358	5.22	11.40	-9.356	7160.000
NO.359	5.24	11.41	-9.344	7180.000
NO.360	5.26	11.42	-9.333	7200.000
NO.361	5.23	11.37	-9.321	7220.000
NO.362	5.18	11.31	-9.310	7240.000
NO.363	5.15	11.27	-9.298	7260.000
NO.364	5.21	11.32	-9.286	7280.000
NO.365	5.70	11.80	-9.275	7300.000
NO.366	6.46	12.55	-9.263	7320.000

凡例	
	行政区界
	処理分区界
	幹線・準幹線
	中間マンホール
	接続マンホール
	流入マンホール
	下水の流れ方向

令和三年三月修正　平成元年三月調製