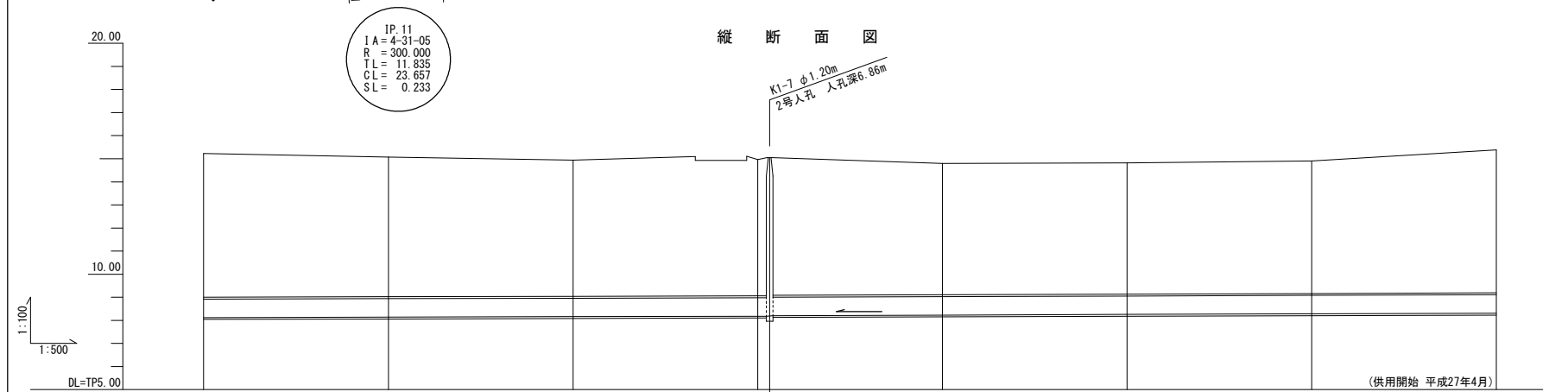
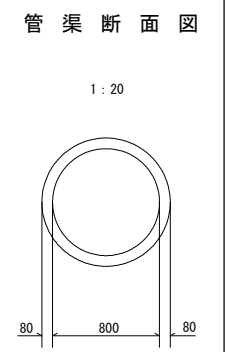
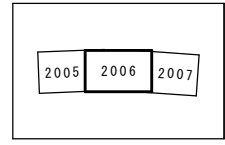
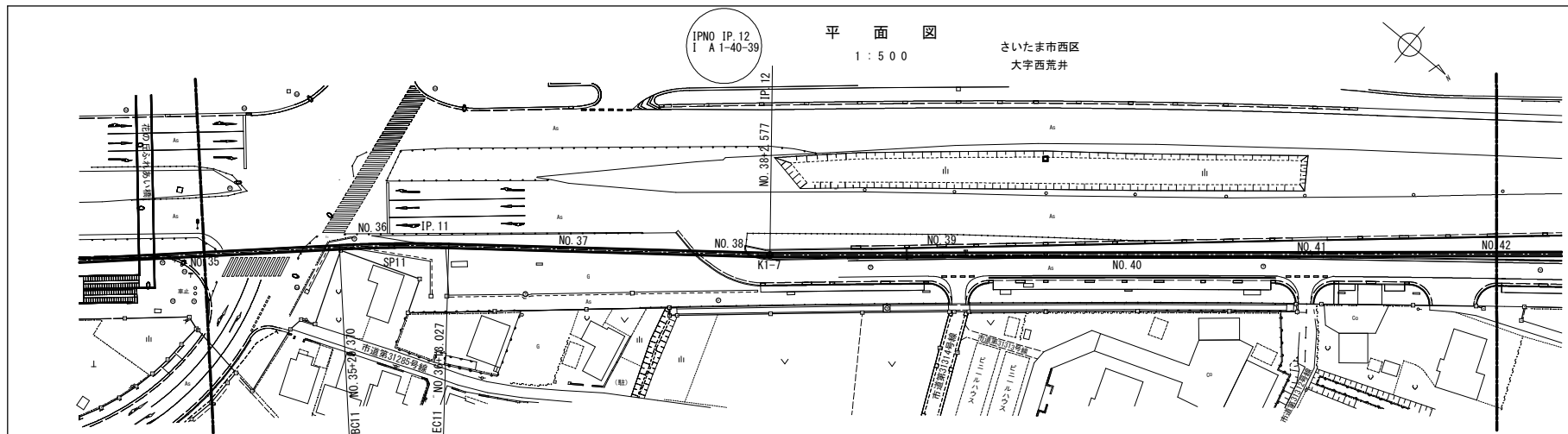


南部流域下水道台帳図

図面番号 2006 (鴨川第一準幹線)

埼玉県



IP. 11
IA = 4-31-05
R = 300.000
TL = 11.835
CL = 23.657
SL = 0.233

K1-7 φ1.20m
2号人孔 人孔深6.86m

	◎ 800 0.5‰ 153.45m 泥濘式推進工法 推進工法用鉄筋コンクリート管			◎ 800 0.7‰ 179.40m 泥濘式推進工法 推進工法用鉄筋コンクリート管		
地盤高	15.23	15.07	14.94	14.96 14.95	14.79	14.82
土かぶり	6.23	6.05	5.90	5.90 5.99 5.97	5.68	5.68
管底高	8.121	8.140	8.159	8.178 8.179 8.203	8.228	8.255
追加距離	1400.00	1440.00	1480.00	1520.00 1522.58	1560.00	1600.00
測点	NO.35	NO.36	NO.37	NO.38 IP.12	NO.39	NO.40
						NO.41
						NO.42

—	行政区界
—	処理分区界
—	幹線・準幹線
⊙	中間マンホール
⊕	接続マンホール
⊗	流入マンホール
→	下水の流れ方向

平成18年度 鴨川第一準幹線管渠築造1工区3号工事 荒木・斉藤建工特定建設工事共同企業体