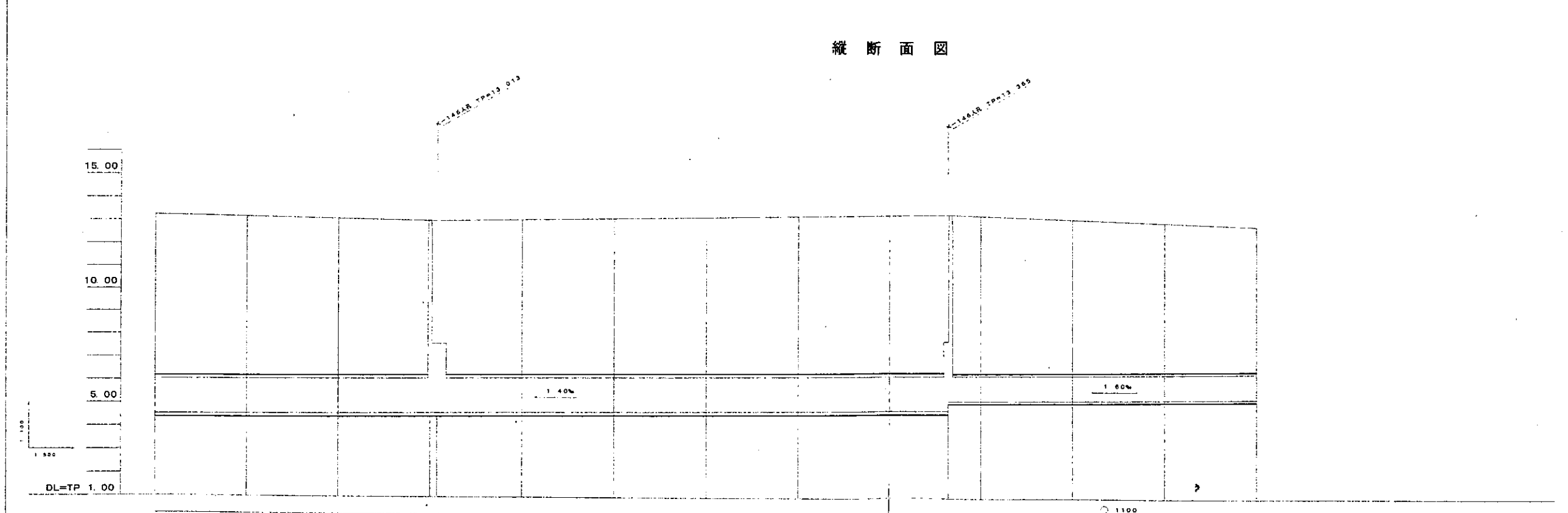
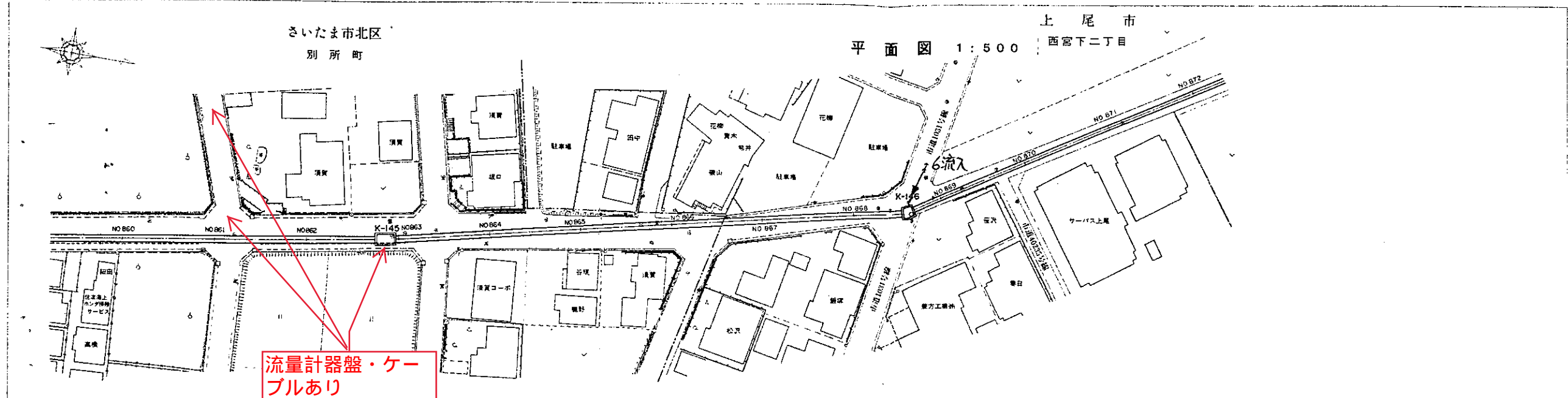


荒川左岸南部流域下水道台帳図

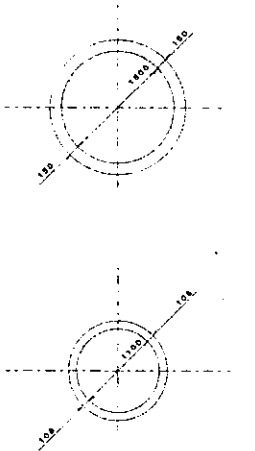
図面番号 1066 (鴨川幹線)

埼玉県



1065	1066	1067
------	------	------

管渠断面図
縮尺=1:50



管渠番号	NO 860	NO 861	NO 862	NO 863	NO 864	NO 865	NO 866	NO 867	NO 868	NO 869	NO 870	NO 871	NO 872
管渠長さ	17250.00	17250.00	17240.00	17250.00	17251.57	17251.57	17251.57	17251.57	17251.57	17251.57	17251.57	17251.57	17251.57
管渠径	1100	1100	1100	1100	1100	1100	1100	1100	1100	1100	1100	1100	1100
管渠材質	FRP	FRP	FRP	FRP	FRP	FRP	FRP	FRP	FRP	FRP	FRP	FRP	FRP
管渠状態	良好	良好	良好	良好	良好	良好	良好	良好	良好	良好	良好	良好	良好
管渠位置	17250.00	17250.00	17240.00	17250.00	17251.57	17251.57	17251.57	17251.57	17251.57	17251.57	17251.57	17251.57	17251.57

凡例

—	行政区界
- - -	処理分区界
—+—	幹線・準幹線
○	中間マンホール
□	接続マンホール
⊙	流入マンホール
→	下水の流れ方向