

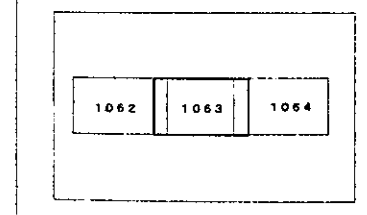
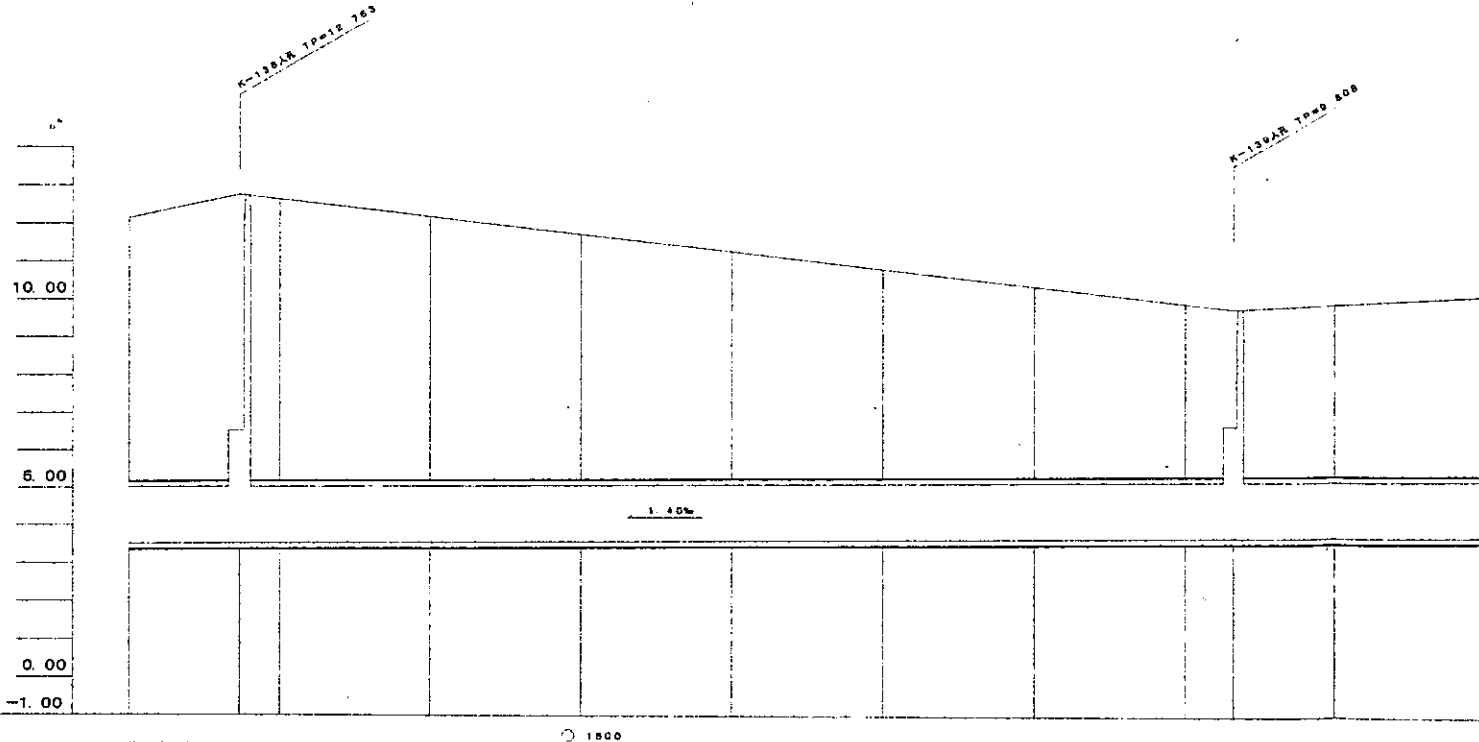
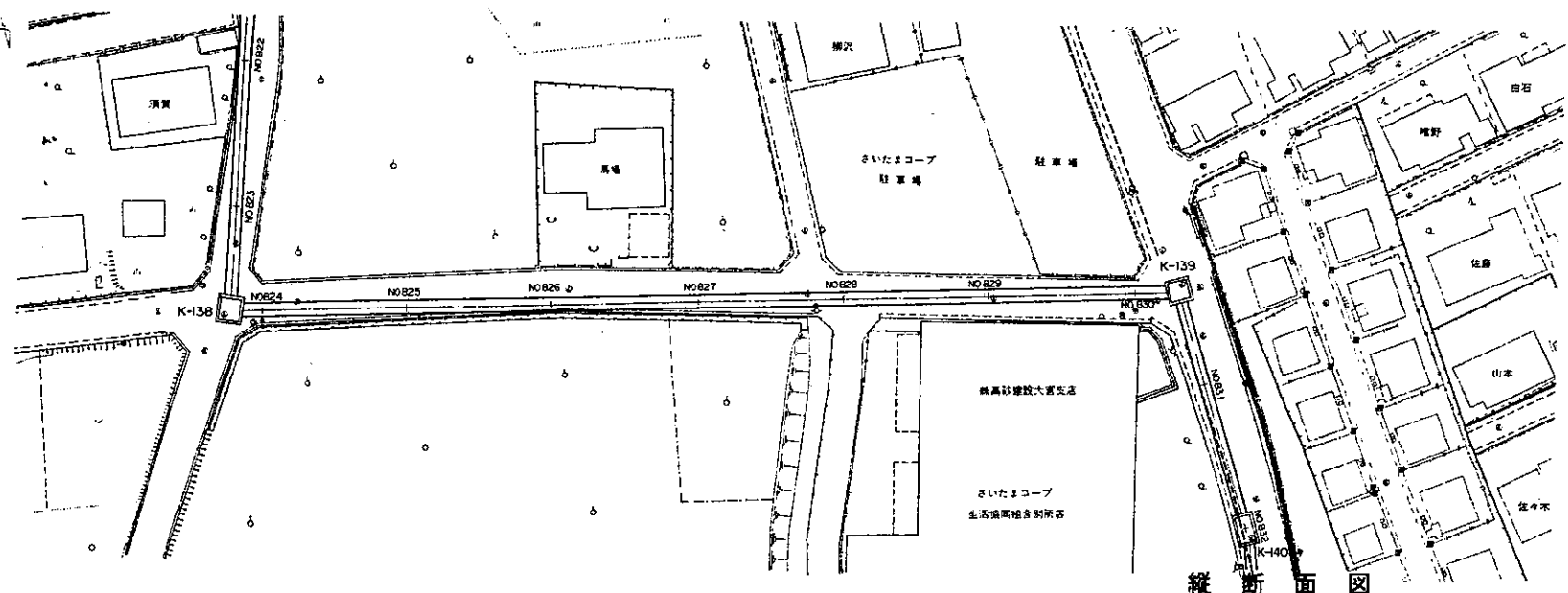
荒川左岸南部流域下水道台帳図

図面番号 1063 (鴨川幹線)

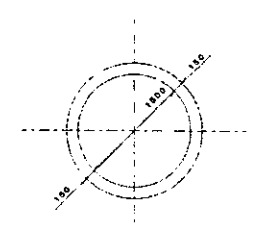
埼玉県

さいたま市北区
別所町

平面図 1:500



管渠断面図
縮尺=1:50



管渠番号	NO 823-16460 00	K-138 NO 823-16471 01 +14 01	NO 824-16480 00	NO 825-16500 00	NO 826-16520 00	NO 827-16540 00	NO 828-16560 00	NO 829-16580 00	NO 830-16600 00	NO 831-16620 00	NO 832-16640 00	NO 833-16660 00	NO 834-16680 00	NO 835-16700 00
管渠長さ	12.78	7.88	8.83											
管渠口径	150	150	150	150	150	150	150	150	150	150	150	150	150	150
管渠材質	FRP	FRP	FRP	FRP	FRP	FRP	FRP	FRP	FRP	FRP	FRP	FRP	FRP	FRP
管渠埋深	1.00	1.00	1.00	1.00	1.00	1.00	1.00	1.00	1.00	1.00	1.00	1.00	1.00	1.00

—	行政区界
- - -	処理分区界
—+—	幹線・準幹線
○	中間マンホール
□	接続マンホール
⊕	流入マンホール
→	下水の流れ方向