

# 荒川左岸南部流域下水道台帳図

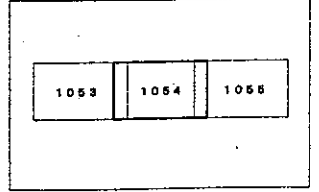
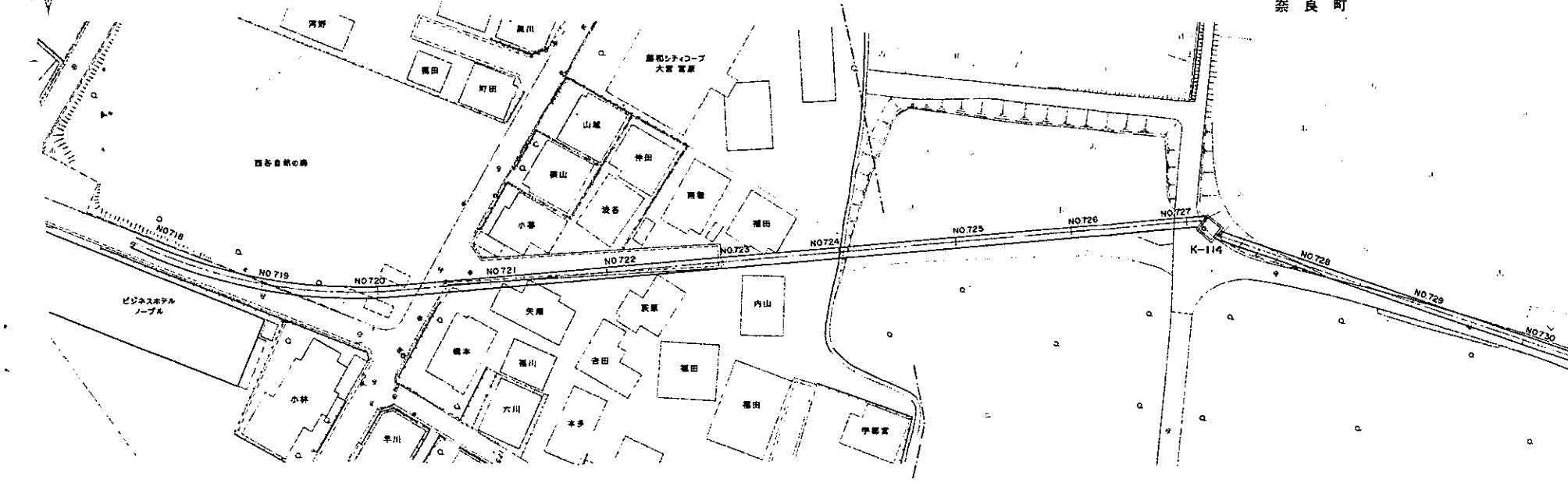
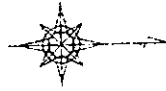
図面番号 1054 (鴨川幹線)

埼玉県

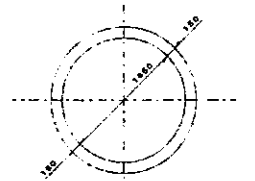
さいたま市北区 平面図 1:500

日進町三町目


奈良町



管渠断面図  
縮尺=1:50



縦断面図



地 面 高												10.00	
仕 込 高												7.88	
管 底 高												0.685	
埋 込 深 度	NO.718-1430.00	NO.719-1430.00	NO.720-1460.00	NO.721-1460.00	NO.722-1440.00	NO.723-1460.00	NO.724-1460.00	NO.725-1450.00	NO.726-1450.00	NO.727-1450.00	NO.728-1450.00	NO.729-1450.00	NO.730-1450.00
測 点	NO.718	NO.719	NO.720	NO.721	NO.722	NO.723	NO.724	NO.725	NO.726	NO.727	NO.728	NO.729	NO.730

凡 例	
	行政区界
	処理分区界
	幹線・準幹線
	中間マンホール
	接続マンホール
	流入マンホール
	下水の流れ方向