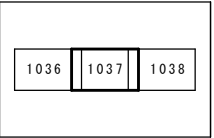


南部流域下水道台帳図

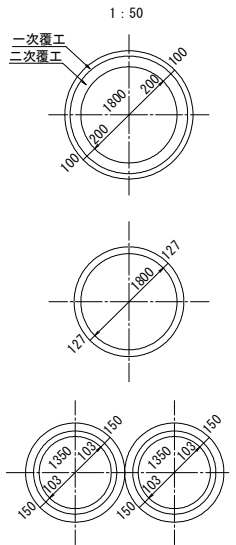
図面番号 1037

(鴨川幹線)

埼玉県

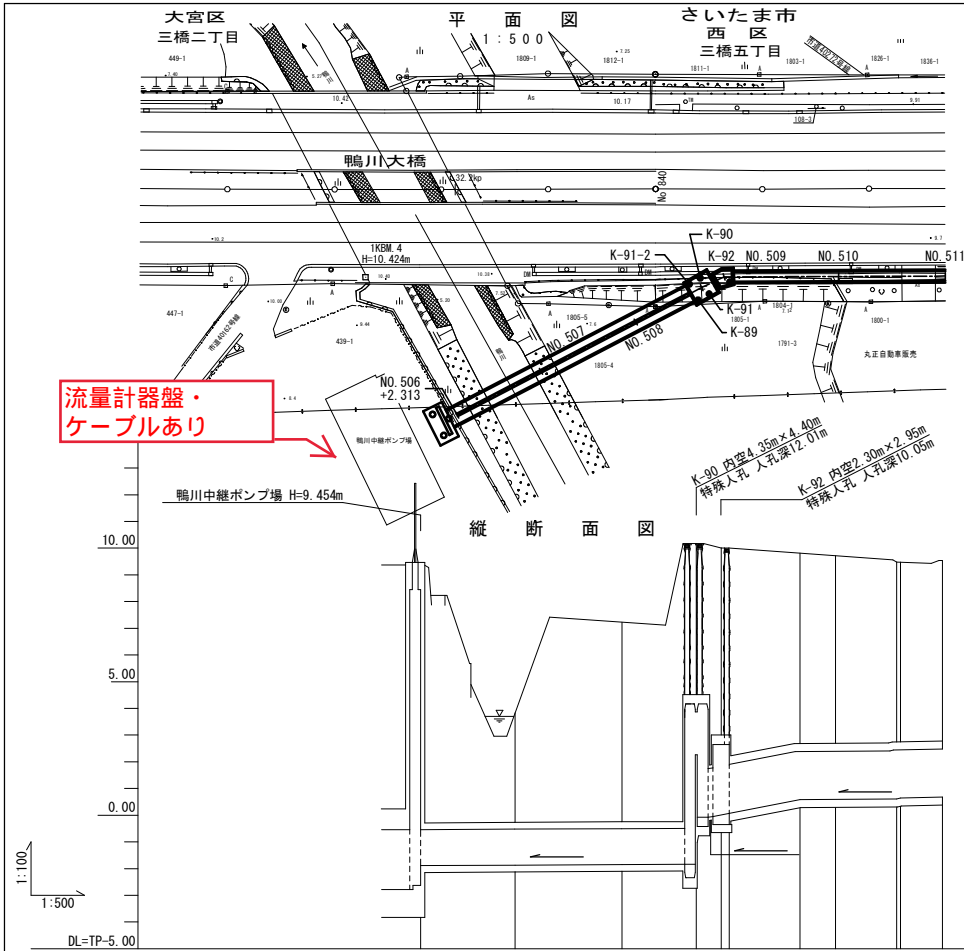


管渠断面図



凡 例

---	行政区界
---	処理分区界
---	幹線・維幹線
⊙	中間マンホール
⊠	接続マンホール
⊕	流入マンホール
→	下水の流れ方向



地盤高	9.45	10.17	10.00						
土かぶり	9.74	10.41	8.32	8.72	7.38				
管底高	-1.891	-1.873	-1.852	-1.840	-0.075	-0.059	0.068	0.562	0.590
追加距離	NO. 506 +2.31	NO. 507 +104.00	NO. 508 +1060.00	K-90 -1073.94	K-92 -1078.57	NO. 509 +1080.00	NO. 509 +1083.31	NO. 510 +10200.00	NO. 510 +0211.41
測点									

◎ 1800 28.09‰ 0.89m