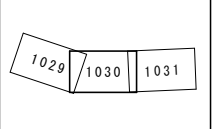
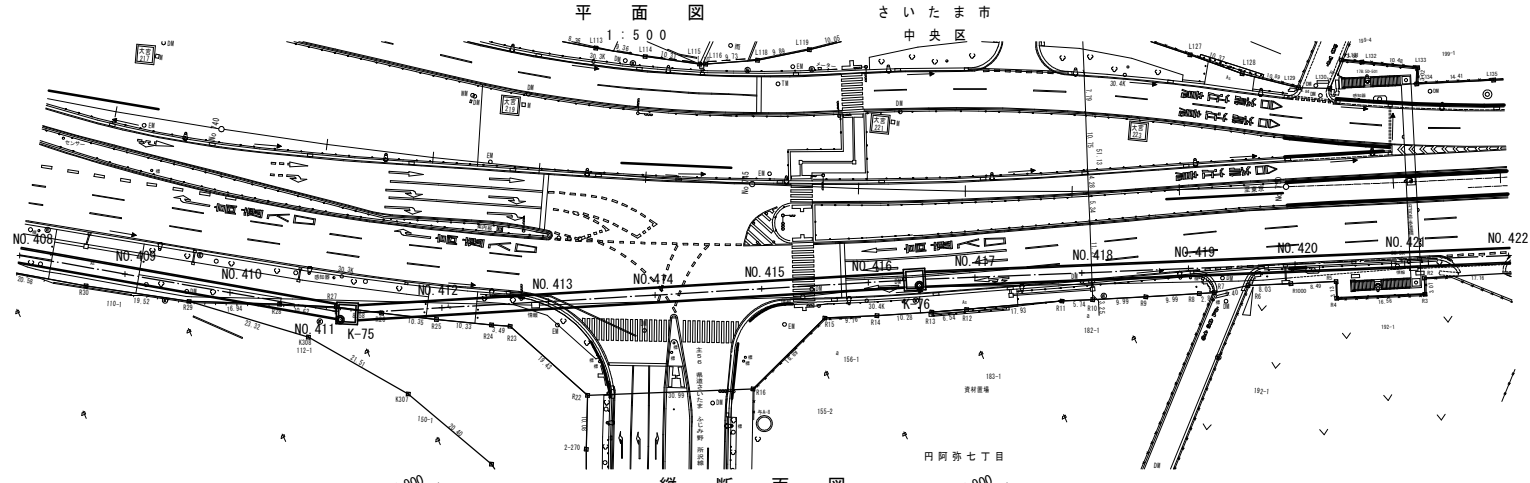


南部流域下水道台帳図

図面番号 1030

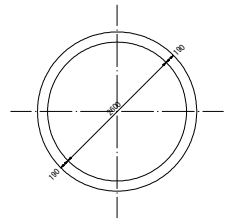
(鴨川幹線)

埼玉県

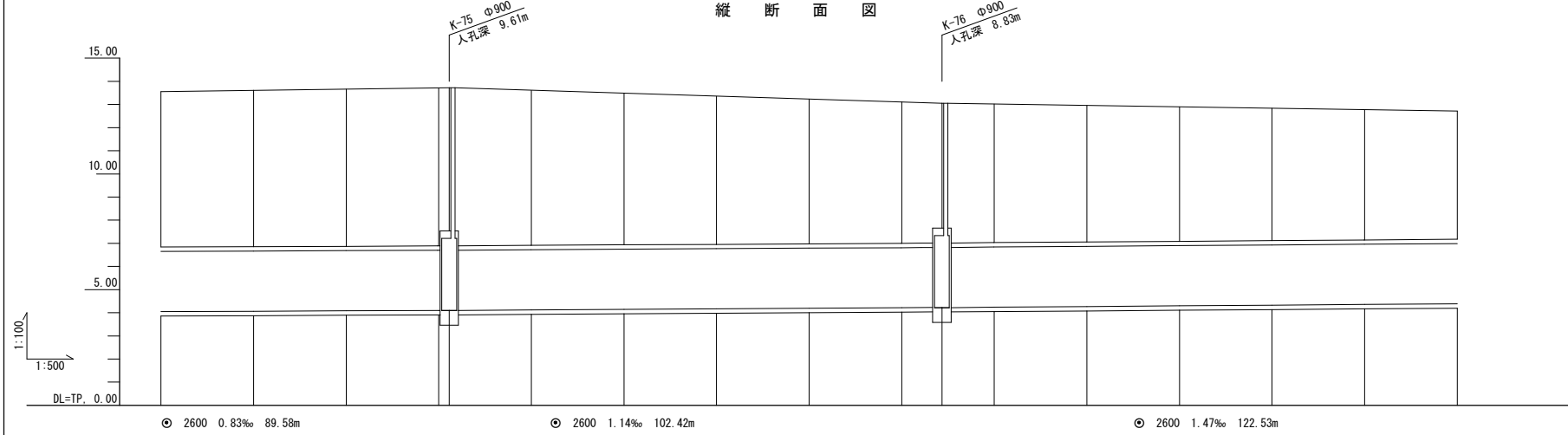


管渠断面図

1:50



縦断面図



1:100
DL=TP, 0.00

地盤高	13.72										13.05									
土かぶり	6.83										6.04									
管底高	4.048	4.065	4.081	4.098	4.100	4.120	4.143	4.166	4.189	4.212	4.222	4.239	4.268	4.298	4.327	4.357	4.386			
追加距離	-8160.00	-8180.00	-8200.00	-8220.00	-8222.25	-8240.00	-8260.00	-8280.00	-8300.00	-8320.00	-8328.69	-8340.00	-8360.00	-8380.00	-8400.00	-8420.00	-8440.00			
測点	NO.408	NO.409	NO.410	NO.411	K-75	NO.412	NO.413	NO.414	NO.415	NO.416	K-76	NO.417	NO.418	NO.419	NO.420	NO.421	NO.422			

凡例

---	行政区界
---	処理分区界
---	幹線・準幹線
○	中間マンホール
□	接続マンホール
⊙	流入マンホール
→	下水の流れ方向