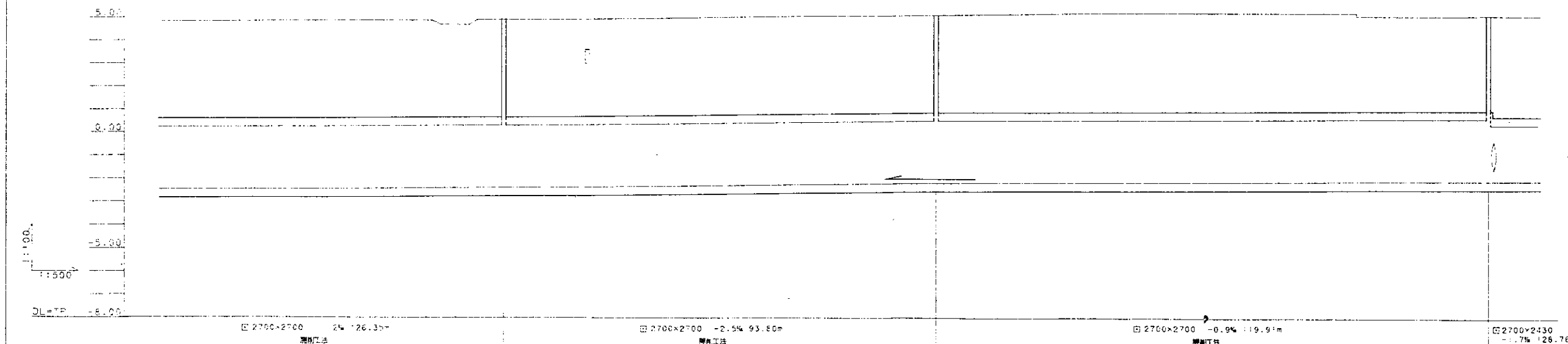
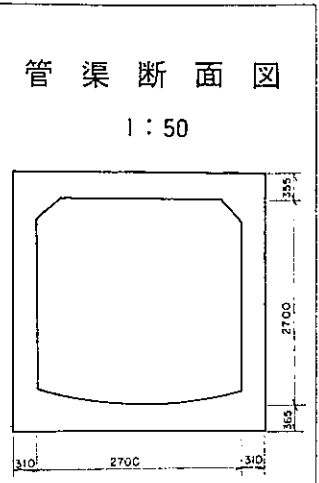
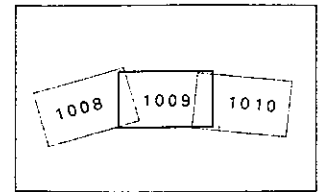
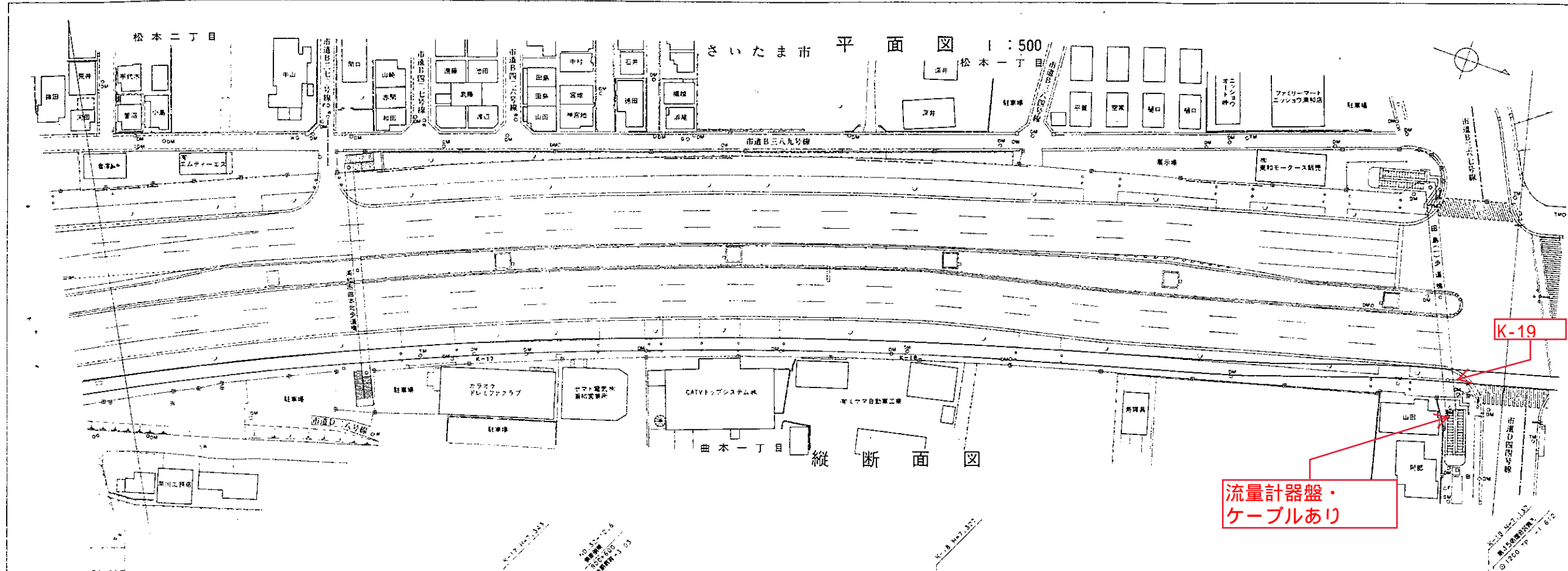


# 荒川左岸南部流域下水道台帳図

図面番号 1009 (鴨川幹線)

埼玉県



↑ K-19 流量計器盤あり 45

管径	管長	管底高	管頂高	管底高	管頂高	管底高	管頂高	管底高	管頂高		
2700	2700	-2.5%	93.86m	2700	2700	-0.9%	119.91m	2700	2430	-0.7%	126.76m

-----	行政区界
-----	処理分区界
-----	幹線・準幹線
○	中間マンホール
□	接続マンホール
⊙	流入マンホール
→	下水の流れ方向

第2号区