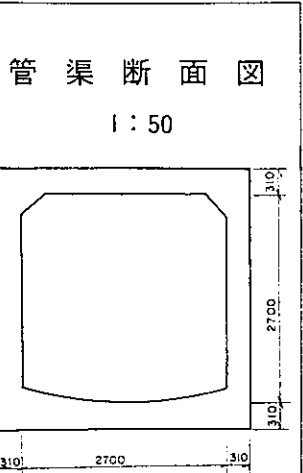
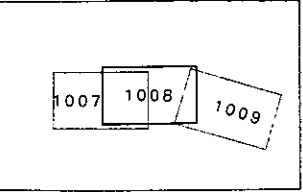
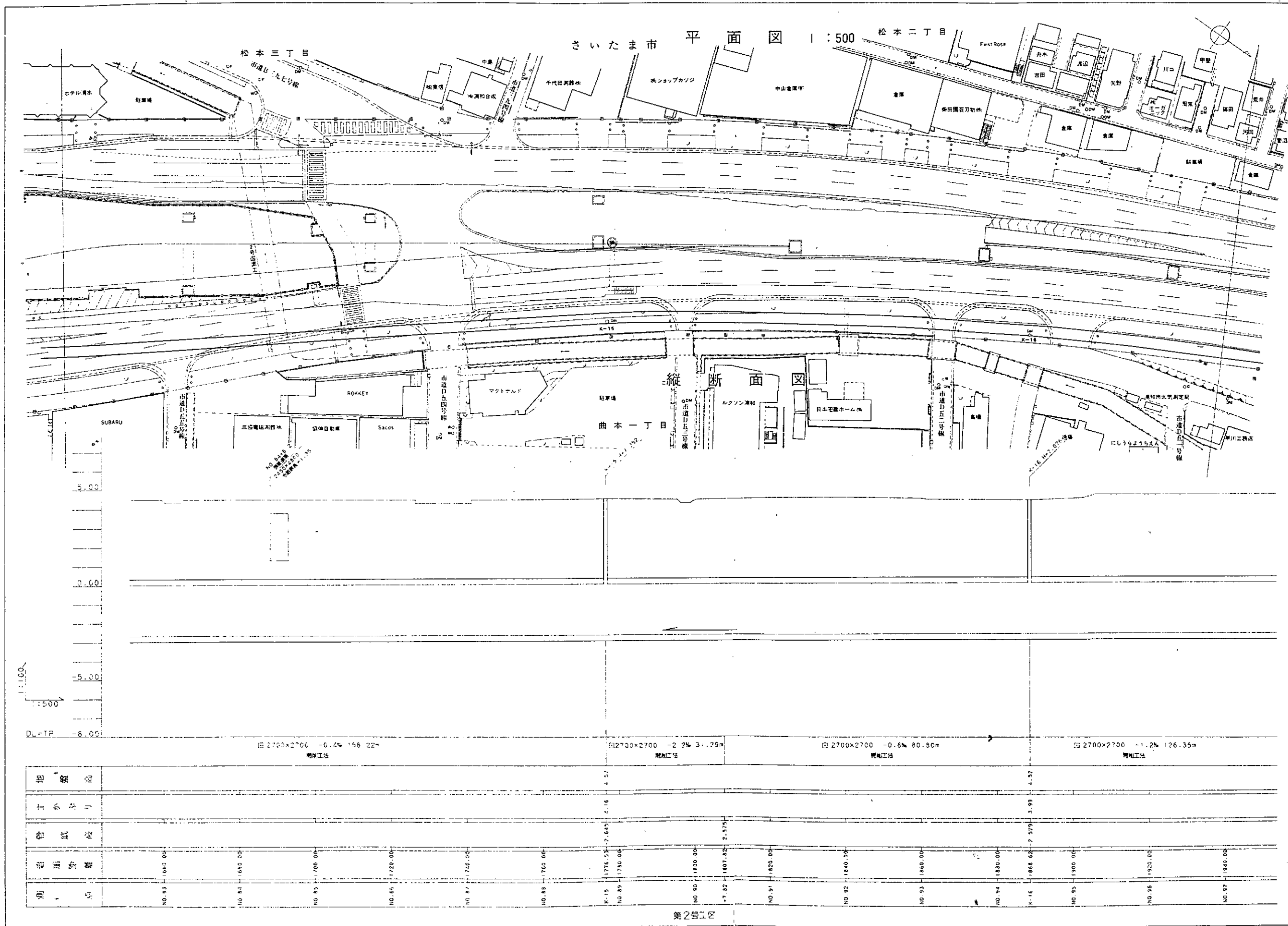


荒川左岸南部流域下水道台帳図

図面番号 1008 (鴨川幹線)

埼玉県



管径	管種	管長	管底標高	管頂標高	管底標高	管頂標高	管底標高	管頂標高	管底標高	管頂標高
2700	FRP	156.22m	-7.64	-5.08	-7.64	-5.08	-7.64	-5.08	-7.64	-5.08
2700	FRP	31.79m	-7.64	-5.08	-7.64	-5.08	-7.64	-5.08	-7.64	-5.08
2700	FRP	80.80m	-7.64	-5.08	-7.64	-5.08	-7.64	-5.08	-7.64	-5.08
2700	FRP	126.35m	-7.64	-5.08	-7.64	-5.08	-7.64	-5.08	-7.64	-5.08

平成十五年三月編製