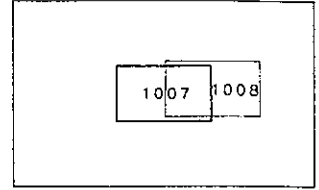
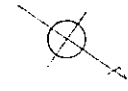
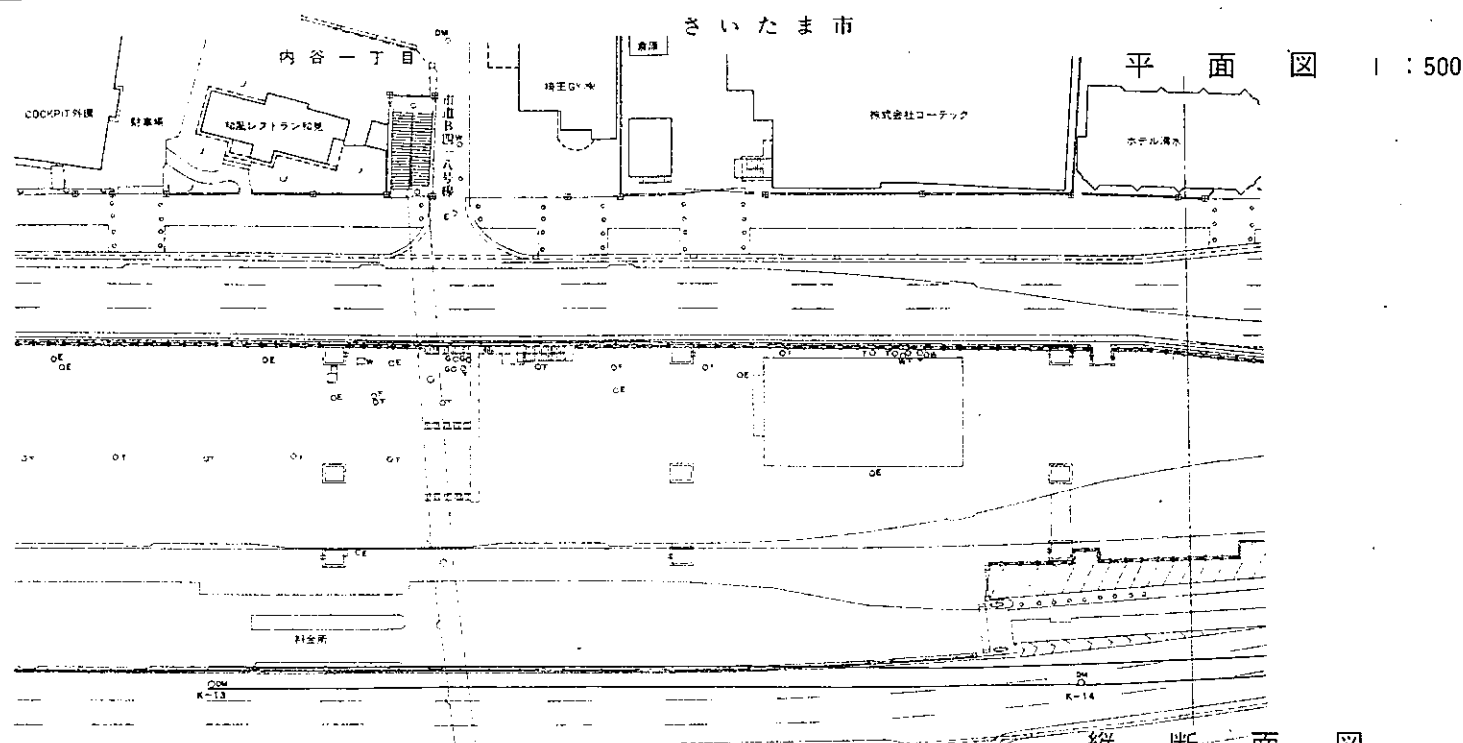


荒川左岸南部流域下水道台帳図

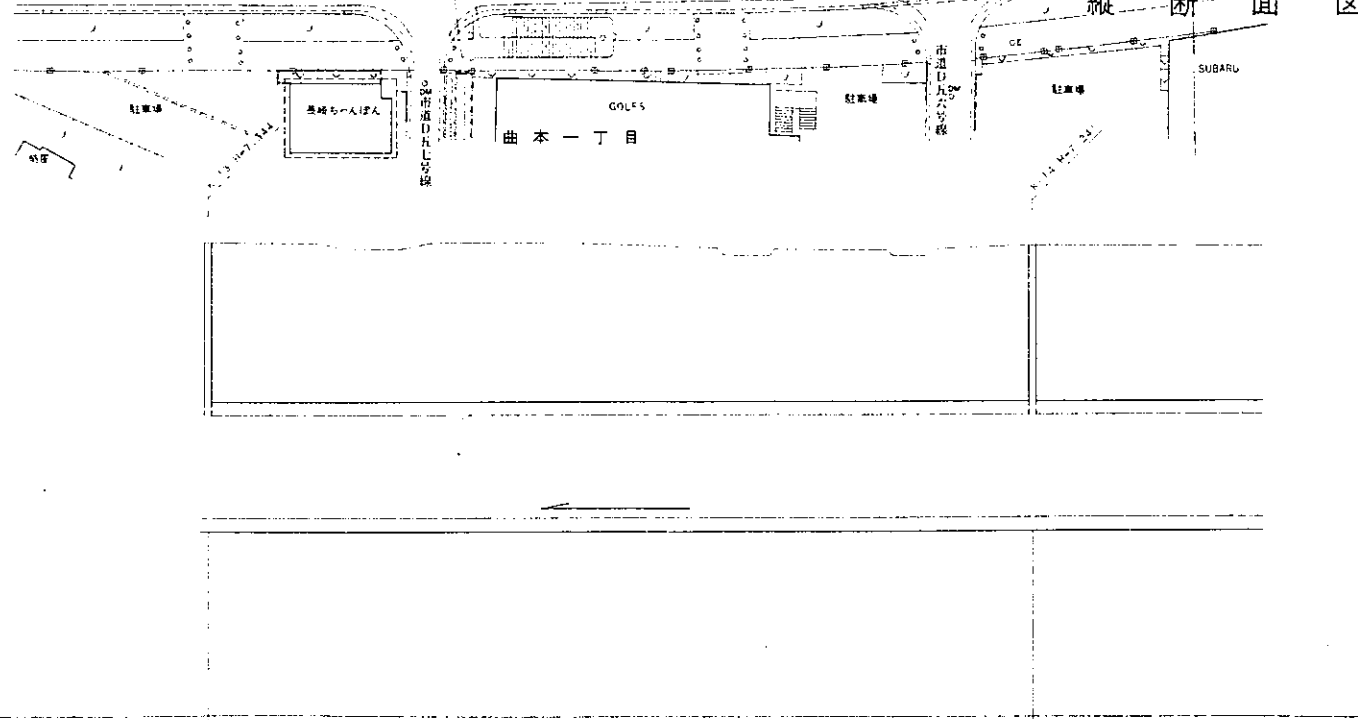
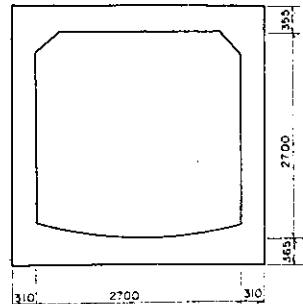
図面番号 1007 (鴨川幹線)

埼玉県



管渠断面図

1:50



管渠番号	2700×2700 -0.5% 14.09-		2700×2700 -0.4% 15.22-	
寸法	2700		2700	
管式	R-13		R-14	
管周距離	1509.19	1570.00	1540.00	1560.00
測点	NO.75	NO.76	NO.77	NO.78
	1509.19	1570.00	1540.00	1560.00
	NO.79	NO.80	NO.81	NO.82
	1618.31	1620.00	1640.00	1660.00

----	行政区界
----	処理分区界
----	幹線・準幹線
○	中間マンホール
□	接続マンホール
⊗	流入マンホール
→	下水の流れ方向