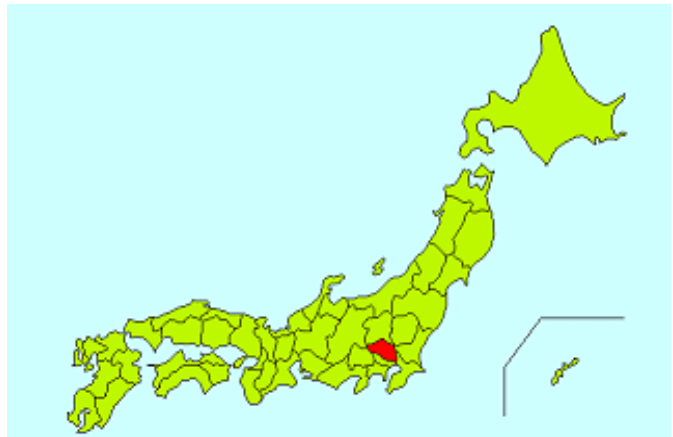


第14章 埼玉县的介绍



- 1 市町村所在地（地图）
- 2 标志
- 3 姊妹友好州省

1 市町村所在地（地图）



面積	3,798.08 平方公里(国土地理院「全国都道府县市区町村別の面积调查」2011年10月1日現在)
市町村数	市(人口5万人以上): 40 町(人口5千人以上): 22 村(人口5千人未満): 1
人口	7,208,122 人(2012年10月1日現在在推計人口)
外国人居民数	116,044 人(2012年12月末日現在、埼玉县国际课调查)
年間平均气温	15.3℃(2011年埼玉市 气象厅网站)

※ 其他数据来源「彩之国 统计信息馆」(埼玉县 总务部 统计课 网页)

<http://www.pref.saitama.lg.jp/soshiki/c08/>

※ 埼玉县的介绍(埼玉县 县民生活部 宣传课 网页)

<http://www.pref.saitama.lg.jp/site/saitama-profile/>

2 标志

(1) 爱称

埼玉县的爱称一彩之国。

因彩之国是最能表现出埼玉县的四季分明、自然优美，又能体现出埼玉在产业、文化、学术等各种领域多彩多姿的美好前景而被采用。

(2) 县章

埼玉县的县章是由 16 个勾玉构成的圆形图案。勾玉是古代人们用来做装饰品的非常宝贵的物品。用勾玉组成的圆形代表着太阳、发展、热情和强壮。



(3) 象征

自然丰富的埼玉县，把大家身边的花、木、鸟、蝶、鱼制定为各县的标志象征

县民之鸟 「灰斑鸠」	县树 「榉树」	县花 「樱草花」	县蝶 「绿小灰蝶」	県の魚 「武藏富魚」
				

(4) 吉祥物「灰斑鳩」

「灰斑鳩」是用县民之鸟《灰斑鳩》图案造型制作而成。有许多造型，可用于制作名片、宣传小册子等。

埼玉县的吉祥物「灰斑鳩」（埼玉县 县民生活部 宣传课网页）

<http://www.pref.saitama.lg.jp/site/kobaton/>








4 友好州省

埼玉县已和 5 个州、省缔结友好关系，在多种领域进行各种交流。

「埼玉县的友好州省」（埼玉县 县民生活部 国际课 网页）

<http://www.pref.saitama.lg.jp/site/kouryukyoryoku/shimaiyuko.html>

墨西哥州 (墨西哥合众国)	山西省 (中国)	昆士兰州 (澳大利亚)	俄亥俄州 (美国)	勃然登堡州 (德国)
				

插图是表现各州、省的「灰斑鸠」。