

彩の国の区画整理



埼玉県都市整備部
市街地整備課

令和5年5月作成

目 次

I	施行状況総括表	1
	埼玉県における土地区画整理事業事業施行状況（県全体）	3
	埼玉県における土地区画整理事業事業施行状況（さいたま市除く）	4
	都市別区画整理事業の状況	5
	全国の土地区画整理事業の状況	7
II	施行地区一覧	9
	施行中（個人・共同、組合、公共団体）	11
	施行済（個人・共同、組合、公共団体、行政庁、都市再生機構、公社）	17
III	令和5年度施行地区事業概要	45
	令和4年度新規・換地処分地区一覧	47
	個人・共同施行	49
	和光市 二軒新田	51
	狭山市 入曾駅東口	52
	久喜市 栗橋北二丁目地区	53
	杉戸町 東武動物公園駅東口通り線沿道整備	54
	富士見市 北別所地区	55
	組合施行	57
	さいたま市 丸ヶ崎	59
	さいたま市 大門第二	60
	さいたま市 土呂農住	61
	さいたま市 蓮沼下	62
	さいたま市 大門上・下野田	63
	さいたま市 台・一ノ久保	64
	さいたま市 大和田	65
	さいたま市 内谷・会ノ谷	66
	さいたま市 大谷口・太田窪	67
	さいたま市 中川第一	68
	さいたま市 七里駅北側	69
	さいたま市 島町西部	70
	川口市 戸塚南部	71
	川口市 戸塚東部	72
	和光市 越後山	73
	和光市 白子三丁目中央	74
	朝霞市 あずま南	75
	上尾市 大谷北部第二	76
	所沢市 北秋津・上安松	77
	所沢市 若松町	78
	ふじみ野市 国道254号バイパスふじみ野	79
	越生町 西和田・河原山	80
	寄居町 男衾宮ノ前	81
	羽生市 岩瀬	82
	春日部市 北春日部駅周辺	83
	三郷市 三郷北部地区	84

公共団体施行	・・・・・・・・・・・・・・・・	85
さいたま市	大宮駅西口第四	87
さいたま市	南与野駅西口	88
さいたま市	東浦和第二	89
さいたま市	浦和東部第一	90
さいたま市	与野駅西口	91
さいたま市	江川	92
さいたま市	岩槻駅西口	93
さいたま市	指扇	94
さいたま市	大門下野田	95
川口市	芝東第6	96
川口市	芝東第5	97
川口市	芝東第4	98
川口市	石神西立野	99
川口市	芝東第3	100
川口市	安行藤八	101
川口市	新郷東部第2	102
川口市	里	103
川口市	芝中央沿道第1	104
蕨市	錦町	105
戸田市	新曽第一	106
戸田市	新曽第二	107
和光市	和光市駅北口	108
新座市	新座駅北口	109
鴻巣市	北新宿第二	110
鴻巣市	広田中央	111
北本市	久保	112
所沢市	狭山ヶ丘	113
所沢市	所沢駅西口	114
富士見市	鶴瀬駅西口	115
富士見市	鶴瀬駅東口	116
飯能市	笠縫	117
飯能市	双柳南部	118
飯能市	岩沢北部	119
飯能市	岩沢南部	120
入間市	扇台	121
入間市	入間市駅北口	122
坂戸市	石井	123
坂戸市	片柳	124
坂戸市	関間四丁目	125
鶴ヶ島市	一本松	126
鶴ヶ島市	若葉駅西口	127
日高市	武蔵高萩駅北	128
東松山市	高坂駅東口第一	129
熊谷市	籠原中央第一	130
熊谷市	上石第一	131

熊谷市	上之	・ ・ ・ ・ ・	1 3 2
深谷市	国済寺	・ ・ ・ ・ ・	1 3 3
深谷市	中央	・ ・ ・ ・ ・	1 3 4
深谷市	ふかや花園駅前	・ ・ ・ ・ ・	1 3 5
加須市	野中	・ ・ ・ ・ ・	1 3 6
春日部市	西金野井第二	・ ・ ・ ・ ・	1 3 7
草加市	新田駅西口	・ ・ ・ ・ ・	1 3 8
草加市	新田駅東口	・ ・ ・ ・ ・	1 3 9
越谷市	西大袋	・ ・ ・ ・ ・	1 4 0
八潮市	鶴ヶ曾根・二丁目	・ ・ ・ ・ ・	1 4 1
八潮市	大瀬古新田	・ ・ ・ ・ ・	1 4 2
八潮市	西袋上馬場	・ ・ ・ ・ ・	1 4 3
八潮市	八潮南部東	・ ・ ・ ・ ・	1 4 4
八潮市	八潮南部西	・ ・ ・ ・ ・	1 4 5
吉川市	吉川美南駅東口周辺地区	・ ・ ・ ・ ・	1 4 6
幸手市	幸手駅西口	・ ・ ・ ・ ・	1 4 7
白岡市	白岡駅東部中央	・ ・ ・ ・ ・	1 4 8

IV 土地区画整理事業未着手区域一覧表	・ ・ ・ ・ ・	1 4 9
土地区画整理事業に係る事業未着手区域一覧	・ ・ ・ ・ ・	1 5 1

I 施行状況総括表

埼玉県における土地区画整理事業施行状況（県全体）

R5.3.31現在

施行主体	施行済		施行中		計	
	地区数	面積 ha	地区数	面積 ha	地区数	面積 ha
個人・共同	31	386.6	5	8.0	36	394.6
組合	220	5,574.7	26	826.5	246	6,401.2
公共団体	214	11,686.6	62	2,837.0	276	14,523.6
	(9)	(1,073.6)	(1)	(99.1)	(10)	(1,172.7)
行政庁	7	674.5	—	—	7	674.5
	(6)	(662.0)			(6)	(662.0)
都市再生機構	28	2,669.2	—	—	28	2,669.2
埼玉県住宅供給公社	1	13.9	—	—	1	13.9
合計	501	21,005.5	93	3,671.5	594	24,677.0
	(15)	(1,735.6)	(1)	(99.1)	(16)	(1,834.7)
合計	地区数 594地区		面積 24,677.0 ha			

() ……うち県施行及び知事施行分

埼玉県における土地区画整理事業施行状況（さいたま市除く）

R5.3.31現在

施行主体	施行済		施行中		計	
	地区数	面積 ha	地区数	面積 ha	地区数	面積 ha
個人・共同	26	350.5	5	8.0	31	358.5
組合	189	4,735.2	14	431.4	203	5,166.6
公共団体	197	10,440.9	53	2,547.3	250	12,988.2
	(8)	(972.8)	(1)	(99.1)	(9)	(1,071.9)
行政庁	6	562.9	—	—	6	562.9
	(5)	(550.4)	—	—	(5)	(550.4)
都市再生機構	23	2,203.5	—	—	23	2,203.5
埼玉県住宅供給公社	—	—	—	—	—	—
合計	441	18,293.0	72	2,986.7	513	21,279.7
	(13)	(1,523.2)	(1)	(99.1)	(14)	(1,622.3)
合計	地区数 513地区		面積 21,279.7 ha			

() ……うち県施行及び知事施行分

都市別区画整理事業の状況

令和5年4月1日現在 [単位(面積):ha]

市町村名	市街化区域面積	個人・共同施行				組合施行				公共団体施行				行政庁施行		都市再生機構施行		公社施行		計				整備率		
		施行済		施行中		施行済		施行中		施行済		施行中		施行済		施行済		施行済		施行済み合計		施行中合計			合計	合計
		地区数	面積	地区数	面積	地区数	面積	地区数	面積	地区数	面積	地区数	面積	地区数	面積	地区数	面積	地区数	面積	地区数	面積	地区数	面積		地区数	面積
さいたま市	11,698	5	36.1			31	820.6	12	395.1	17	1,146.2	9	289.7	1	111.6	5	465.7	1	13.9	60	2,594.1	21	684.8	81	3,278.9	28.9%
川口市	5,467					7	285.5	2	86.4	24	2,021.0	9	665.8							31	2,306.5	11	752.2	42	3,058.7	56.1%
蕨市	510									7	198.7	1	85.1							7	198.7	1	85.1	8	283.8	60.2%
戸田市	1,337					1	459.2			4	596.3	2	131.7							5	1,055.5	2	131.7	7	1,187.2	88.8%
朝霞市	1,078	1	0.8			5	26.6	1	13.5	2	115.1									8	142.5	1	13.5	9	156.0	14.5%
志木市	641	1	1.2			1	37.9			1	5.3									3	44.4			3	44.4	6.9%
和光市	741			1	1.0	4	55.6	2	21.8	1	38.2	1	11.3							5	93.8	4	34.1	9	127.9	17.3%
新座市	1,382					11	60.9			6	131.0	1	31.6							17	191.9	1	31.6	18	223.5	16.2%
鴻巣市	1,549					5	43.9			4	109.9	2	87.4			1	59.6			10	213.4	2	87.4	12	300.8	19.4%
上尾市	2,528	3	11.5			17	591.8	1	71.3	1	85.7									21	689.0	1	71.3	22	760.3	30.1%
桶川市	826					9	286.9			2	68.3									11	355.2			11	355.2	43.0%
北本市	721					5	21.0			1	5.8	1	44.0							6	26.8	1	44.0	7	70.8	9.8%
伊奈町	569	1	1.7			3	158.7			2	298.7									6	459.1			6	459.1	80.6%
川越市	3,219	1	2.3			11	186.3			4	63.8					1	69.8			17	322.2			17	322.2	16.7%
所沢市	2,796					7	150.3	2	35.8	7	423.0	2	38.2	1	80.0					15	653.3	4	74.0	19	727.3	26.0%
狭山市	1,461	1	9.7	1	1.9	3	25.7			2	57.4					1	104.1			7	196.9	1	1.9	8	198.8	22.5%
富士見市	849			1	0.9	7	211.3			1	5.2	2	27.4							8	216.5	3	28.3	11	244.8	28.8%
ふじみ野市	888					6	199.5	1	17.8											6	199.5	1	17.8	7	217.3	24.5%
三芳町	299					5	71.6													5	71.6			5	71.6	24.0%
飯能市	1,144					1	10.8			3	68.1	4	164.4			3	291.5			7	370.4	4	164.4	11	534.8	46.7%
入間市	1,568	1	5.2			5	49.0			5	208.1	2	98.6							11	262.3	2	98.6	13	360.9	23.0%
坂戸市	1,069					4	86.7			2	37.0	3	157.6			2	239.7			8	363.4	3	157.6	11	521.0	62.4%
鶴ヶ島市	847	1	39.2			2	93.6			1	130.3	2	33.6							4	263.1	2	33.6	6	296.7	55.3%
日高市	640					2	7.8			1	40.3	1	41.4							3	48.1	1	41.4	4	89.5	14.0%
毛呂山町	363	1	19.3							1	5.2									2	24.5			2	24.5	6.7%
越生町	170							1	6.3	3	62.6									3	62.6	1	6.3	4	68.9	40.5%
東松山市	1,113	2	35.3			4	95.6			3	166.9	1	70.8			2	156.1			11	453.9	1	70.8	12	524.7	47.1%
滑川町	243					2	116.7													2	116.7			2	116.7	48.1%
嵐山町	340					3	68.5													3	68.5			3	68.5	20.1%
小川町	553					3	17.2													3	17.2			3	17.2	3.1%
川島町	316	2	52.2																	2	52.2			2	52.2	16.5%
吉見町	187					3	106.9													3	106.9			3	106.9	57.3%

5

都市別区画整理事業の状況

令和5年4月1日現在 [単位(面積): ha]

市町村名	市街化区域面積	個人・共同施行				組合施行				公共団体施行				行政庁施行		都市再生機構施行		公社施行		計				整備率 <small>(市街化区域面積に対する整備面積)</small>		
		施行済		施行中		施行済		施行中		施行済		施行中		施行済		施行済		施行済		施行済み合計		施行中合計			合計	合計
		地区数	面積	地区数	面積	地区数	面積	地区数	面積	地区数	面積	地区数	面積	地区数	面積	地区数	面積	地区数	面積	地区数	面積	地区数	面積		地区数	面積
鳩山町	194									2	41.9									2	41.9			2	41.9	21.6%
秩父市	-									1	7.7									1	7.7			1	7.7	-
本庄市	1,157									6	235.3					1	64.6			7	299.9			7	299.9	25.9%
上里町	-					1	5.5			1	34.1									2	39.6			2	39.6	-
熊谷市	2,638	2	3.6			6	230.4			12	416.0	3	94.8	3	132.4					23	782.4	3	94.8	26	877.2	33.2%
深谷市	1,748	1	8.6							8	457.2	3	89.6	1	102.8					10	568.6	3	89.6	13	658.2	37.7%
寄居町	-							1	1.7													1	1.7	1	1.7	-
行田市	1,167					1	12.4			9	355.3									10	367.7			10	367.7	31.5%
加須市	1,404	2	102.7			2	36.4			13	508.4	1	63.5			1	52.5			18	700.0	1	63.5	19	763.5	54.4%
羽生市	813					1	6.8	1	113.2	12	344.8									13	351.6	1	113.2	14	464.8	57.2%
春日部市	2,261	1	1.8			13	159.0	1	40.5	8	418.5	1	33.6							22	579.3	2	74.1	24	653.4	29.1%
草加市	2,502	1	0.9			6	85.6			4	340.2	2	16.9							11	426.7	2	16.9	13	443.6	19.6%
越谷市	2,872	1	0.6			2	59.5			13	750.0	1	125.9			1	225.6			17	1,035.7	1	125.9	18	1,161.6	40.4%
八潮市	1,308									4	278.5	5	329.2			1	72.1			5	350.6	5	329.2	10	679.8	55.1%
三郷市	1,509					3	138.6	1	23.1	1	193.6					1	114.8			5	447.0	1	23.1	6	470.1	31.2%
吉川市	749	1	28.8			2	76.1			1	189.9	1	59.1			2	144.6			6	439.4	1	59.1	7	498.5	66.6%
松伏町	261									2	130.5									2	130.5			2	130.5	50.0%
久喜市	1,969	1	5.5	1	3.9	11	340.7			2	223.6					2	132.4			16	702.2	1	3.9	17	706.1	35.9%
蓮田市	634					1	9.5			3	220.1									4	229.6			4	229.6	36.2%
幸手市	574					1	9.4					1	15.4							1	9.4	1	15.4	2	24.8	4.3%
白岡市	545									3	166.7	1	30.4							3	166.7	1	30.4	4	197.1	36.2%
宮代町	366	1	19.6			1	32.7									1	5.0			3	57.3			3	57.3	15.6%
杉戸町	470			1	0.3	1	5.3									1	118.3			2	123.6	1	0.3	3	123.9	26.4%
さいたま市、上尾市	-					1	2.6													1	2.6			1	2.6	-
さいたま市、春日部市	-									1	103.4									1	103.4			1	103.4	-
川口市、蕨市	-									1	33.7									1	33.7			1	33.7	-
坂戸市、鶴ヶ島市	-									1	61.6									1	61.6			1	61.6	-
草加市、八潮市	-									1	87.5									1	87.5			1	87.5	-
川越市、狭山市	-													1	247.7					1	247.7			1	247.7	-
川越市、鶴ヶ島市	-															1	137.9			1	137.9			1	137.9	-
鶴ヶ島市、坂戸市、川越市	-															1	214.9			1	214.9			1	214.9	-
合計	72,252	31	386.6	5	8.0	220	5,574.7	26	826.5	214	11,686.6	62	2,837.0	7	674.5	28	2,669.2	1	13.9	501	21,005.5	93	3,671.5	594	24,677.0	34.2%

※ 各市町の整備率には、複数市に跨って施行している地区の該当市分の施行面積を含んでいる。

Ⅱ 施行地区一覧表

令和5年3月31日現在

		凡	例
国費会計種別等	補	現在（H22以降） 社会資本整備総合交付金 （交付金・通常費）道路事業	旧（H22以前） 道路特会国庫補助地区
	補一	社会資本整備総合交付金 （住基） 住宅市街地盤整備事業 （都市再生） 都市再生区画整理事業 （まち交） 都市再生整備計画事業 （住市総） 住宅市街地総合整備事業	一般会計国庫補助地区 （住基） 住宅市街地盤整備事業 （都再区） 都市再生区画整理事業 （まち交） まちづくり交付金 （住市総） 住宅市街地総合整備事業 （緑住） 緑住まちづくり推進事業 （まち総） まちづくり総合支援事業 （次世代） 都市再生推進事業（先導的都市整備事業）
	県補	県道整備費補助地区	
	特定	特定土地区画整理事業	
特色ある土地区画整理事業等	沿区	沿道区画整理型街路事業	
	一体	一体型土地区画整理事業	
	農住	農住組合土地区画整理事業	
	減価	減価補償地区	
地区特性	駅	駅前広場包含地区	
	決	決算承認	
その他	終	終了認可	
	〈旧法〉	新都市計画法制定以前の土地区画整理法に基づく施行	
	〈旧都計法〉	土地区画整理法制定以前の旧都市計画法等に基づく施行	

個人・共同

施 行 中

都 市 名	地 区 名	面積 ha	施行年度	事業認可年月日	備 考 (凡 例 参 照)
和 光 市	二 軒 新 田	1.0	R 4 ~ R 5	R 4 10 27	
狭 山 市	入 曾 駅 東 口	1.9	R 元 ~ R 5	R 元 · 12 · 27	共同施行
富 士 見 市	北 別 所	0.9	R 3 ~ R 5	R 4 · 2 · 28	
久 喜 市	栗 橋 北 二 丁 目 地 区	3.9	H 29 ~ R 9	H 30 · 1 · 26	共同施行 市街化調整区域内施行
杉 戸 町	東武動物公園駅東口 通り線沿道整備	0.3	R 元 ~ R 7	R 元 · 12 · 6	
計		5 地区		8.0 ha	

都 市 名	地 区 名	面積ha	施行年度	事業認可年月日	備 考 (凡例参照)
さいたま市	丸ヶ崎	29.1	H元～R7	H2.1.5	
	大門第二	76.3	H4～R12	H4.5.8	補 特定
	土呂農住	11.1	H4～R5	H4.8.28	補完 特定
	蓮沼下	23.6	H6～R5	H6.11.29	補 特定
	大門上・下野田	36.3	H6～R7	H7.3.3	補 特定
	台・一ノ久保	16.0	H7～R5	H7.11.7	補 特定
	大和田	50.6	H7～R18	H7.11.10	補 特定 駅
	内谷・会ノ谷	13.5	H7～R6	H7.11.28	補完 補一完(都再区) 特定
	大谷口・太田窪	28.2	H7～R12	H7.12.22	補 補一(都再区)
	中川第一	38.4	H12～R8	H12.8.18	補 特定
	七里駅北側	32.0	H14～R19	H14.7.9	補 特定 駅
	島町西部	40.0	H21～R15	H22.2.15	補
川口市	戸塚南部	52.7	S62～R9	S63.3.8	補完 補一完(都再区) 特定
	戸塚東部	33.7	H5～R13	H5.4.16	補 補一(都再区) 特定
朝霞市	あずま南	13.5	R4～R11	R4.9.21	
和光市	越後山	14.8	H17～R8	H17.8.26	補一完(まち交)
	白子三丁目中央	7.0	H21～R13	H21.11.20	補一完(都再区、まち交)
上尾市	大谷北部第二	71.3	H5～R7	H5.12.28	補 補一完(都再区、まち交)
所沢市	北秋津・上安松	27.2	H29～R8	H29.4.3	
	若松町	8.6	R元～R6	R2.3.27	
ふじみ野市	国道254号バイパスふじみ野地区	17.8	R2～R6	R3.3.30	
越生町	西和田・河原山	6.3	H4～R8	H4.11.17	
寄居町	男衾宮ノ前	1.7	R4～R6	R4.9.21	
羽生市	岩瀬	113.2	H8～R14	H8.11.26	補

組 合

施 行 中

都 市 名	地 区 名	面 積 ha	施 行 年 度	事 業 認 可 年 月 日	備 考 (凡 例 参 照)
春 日 部 市	北 春 日 部 駅 周 辺	40.5	R 4 ~ R 13	R 4 11 11	補
三 郷 市	三 郷 北 部 地 区	23.1	R 元 ~ R 7	R 2 3 27	
計		26 地区	826.5 ha		

都 市 名	地 区 名	面積 ha	施行年度	事業計画決定年月日	備 考 (凡 例 参 照)
さいたま市	大宮駅西口第四	9.7	H 7 ~ R 10	H 7 . 5 . 19	補 補一 減価
	南与野駅西口	14.7	H 7 ~ R 10	H 7 . 8 . 8	補 県補完 駅
	東浦和第二	76.7	H 10 ~ R 12	H 10 . 12 . 15	補
	浦和東部第一	55.9	H 12 ~ R 16	H 13 . 3 . 27	補 特定 駅
	与野駅西口	8.3	S 43 ~ R 7	S 44 . 3 . 25	補 (元県施行) 駅 減価 (旧法)
	江 川	79.3	S 63 ~ R 6	S 63 . 7 . 22	補完 補一完
	岩槻駅西口	11.6	H 9 ~ R 17	H 9 . 4 . 1	補 補一 駅 減価
	指 扇	29.9	H 17 ~ R 11	H 17 . 10 . 11	補 補一 駅
	大門下野田	3.6	H 25 ~ R 17	H 26 . 3 . 3	
川口市	芝東第6	41.9	S 60 ~ R 6	S 60 . 9 . 1	補完 補一完
	芝東第5	53.8	S 54 ~ R 5	S 54 . 4 . 1	補完
	芝東第4	92.6	H 元 ~ R 10	H 元 . 8 . 1	補 補一 県補完
	石神西立野	99.1	H 6 ~ R 10	H 6 . 10 . 11	補一 補 県補 駅 特定
	芝東第3	63.2	H 7 ~ R 26	H 7 . 12 . 20	補 補一
	安行藤八	68.1	H 9 ~ R 26	H 9 . 4 . 1	補 補一 県補 特定
	新郷東部第2	165.0	H 10 ~ R 25	H 10 . 5 . 1	補 補一
	里	80.7	H 元 ~ R 19	H 2 . 2 . 9	補 補一 県補完 駅
	芝中央沿道第1	1.4	H 29 ~ R 15	H 30 . 2 . 1	補一 沿区 減価
蕨市	錦 町	85.1	S 58 ~ R 30	S 58 . 9 . 6	補 補一完 県補
戸田市	新曾第一	91.2	H 7 ~ R 20	H 8 . 1 . 31	補 補一 駅 県補
	新曾第二	40.5	H 15 ~ R 9	H 15 . 12 . 18	補 補一完 駅
和光市	和光市駅北口	11.3	H 20 ~ R 11	H 20 . 12 . 16	補 駅

都市名	地区名	面積ha	施行年度	事業計画決定年月日	備考 (凡例参照)
新座市	新座駅北口	31.6	H 20 ~ R 9	H 21. 1. 30	補 駅
鴻巣市	北新宿第二	62.1	H 7 ~ R 15	H 7. 8. 23	補 補一完
	広田中央	25.3	H 9 ~ R 7	H 9. 12. 1	補完 特定
北本市	久保	44.0	H 8 ~ R 7	H 9. 2. 3	補 特定
所沢市	狭山ヶ丘	29.7	S 62 ~ R 10	S 63. 3. 2	補一完
	所沢駅西口	8.5	H 27 ~ R 7	H 27. 9. 30	補 補一
富士見市	鶴瀬駅西口	22.5	H 4 ~ R 6	H 4. 11. 25	補完 駅
	鶴瀬駅東口	4.9	H 12 ~ R 14	H 12. 12. 14	補 沿区 駅 減価
飯能市	笠縫	76.6	S 62 ~ R 6	S 63. 2. 10	補 補一
	双柳南部	33.5	H 4 ~ R 20	H 4. 12. 10	補 補一
	岩沢北部	17.8	H 6 ~ R 10	H 6. 12. 12	補 補一
	岩沢南部	36.5	H 7 ~ R 10	H 8. 3. 15	補 補一
入間市	扇台	78.6	H 5 ~ R 7	H 5. 9. 27	補
	入間市駅北口	20.0	H 3 ~ R 24	H 3. 10. 5	補 県補完 駅
坂戸市	石井	70.2	S 60 ~ R 13	S 60. 7. 6	補 補一 県補完
	片柳	70.4	H 4 ~ R 20	H 4. 12. 18	補 補一
	関間四丁目	17.0	H 7 ~ R 6	H 8. 3. 29	補
鶴ヶ島市	一本松	15.3	H 4 ~ R 6	H 4. 7. 27	補完 県補完 駅
	若葉駅西口	18.3	H 8 ~ R 6	H 8. 8. 8	補 補一完 駅
日高市	武蔵高萩駅北	41.4	H 5 ~ R 11	H 5. 4. 1	補 駅
東松山市	高坂駅東口第一	70.8	H 6 ~ R 5	H 6. 5. 13	補 補一 県補完 駅

都 市 名	地 区 名	面積 ha	施行年度	事業計画決定年月日	備 考 (凡 例 参 照)
熊 谷 市	籠 原 中 央 第 一	28.3	S 58 ~ R 10	S 58 . 7 . 15	補 補一 県補完 駅
	上 石 第 一	13.5	H 4 ~ R 13	H 4 . 10 . 23	補一
	上 之	53.0	H 5 ~ R 24	H 5 . 9 . 20	補 補一 県補
深 谷 市	国 濟 寺	38.6	H 7 ~ R 15	H 7 . 4 . 3	補 補一
	中 央	23.3	H 10 ~ R 10	H 11 . 1 . 19	補 補一 県補 減価
	ふ か や 花 園 駅 前	27.7	H 30 ~ R 6	H 31 . 3 . 15	
加 須 市	野 中	63.5	H 13 ~ R 14	H 13 . 8 . 20	補 補一 県補
春 日 部 市	西 金 野 井 第 二	33.6	H 2 ~ R 10	H 3 . 3 . 29	補完 補一完 県補完
草 加 市	新 田 駅 西 口	10.6	H 22 ~ R 15	H 23 . 3 . 28	補 補一 駅
	新 田 駅 東 口	6.3	H 25 ~ R 13	H 26 . 3 . 17	補 補一 駅
越 谷 市	西 大 袋	125.9	H 8 ~ R 10	H 9 . 1 . 28	補 補一 県補完
八 潮 市	鶴 ヶ 曾 根 ・ 二 丁 目	50.2	S 57 ~ R 14	S 57 . 10 . 18	補完 補一完
	大 瀬 古 新 田	52.3	S 63 ~ R 13	H 元 . 2 . 1	補 補一
	西 袋 上 馬 場	39.5	H 8 ~ R 32	H 9 . 2 . 24	補 補一 県補完
	八 潮 南 部 東	88.1	H 9 ~ R 16	H 9 . 5 . 9	補 補一 特定 一体
	八 潮 南 部 西	99.1	H 9 ~ R 11	H 9 . 5 . 9	補 補一 特定 一体 県施行
吉 川 市	吉川美南駅東口周辺 地 区	59.1	H 29 ~ R 8	H 29 . 6 . 23	補 駅
幸 手 市	幸 手 駅 西 口	15.4	H 22 ~ R 17	H 23 . 3 . 23	補一 駅
白 岡 市	白 岡 駅 東 部 中 央	30.4	H 8 ~ R 10	H 8 . 10 . 7	補 補一完 駅 決 29. 5. 12
計		62 地区	2,837.0 ha		

都市名	地区名	面積ha	施行年度	事業認可年月日 換地処分年月日	備考 (凡例参照)
さいたま市	大島台	1.6	S 48 ~ S 53	S 48. 4. 6 S 53. 3. 31	
	道祖土四丁目	0.4	H 18 ~ H 18	H 18. 6. 1 H 19. 2. 16	
	山崎	5.5	H 元 ~ H 20	H 元. 8. 29 H 20. 7. 18	農住 終 21. 3. 19
	日進東	16.9	H 17 ~ H 20	H 17. 12. 5 H 20. 11. 21	共同施行 終 21. 2. 20
	北袋町1丁目	11.7	H 27 ~ H 29	H 27. 6. 5 H 30. 1. 19	
朝霞市	岡一丁目	0.8	H 27 ~ H 29	H 28. 1. 22 H 30. 3. 13	
志木市	館	1.2	S 54 ~ S 55	S 55. 3. 7 S 55. 12. 2	
上尾市	上平	3.5	S 57 ~ S 60	S 57. 12. 14 S 60. 7. 30	農住 終 61. 3. 18
	中平塚	2.0	H 15 ~ H 16	H 15. 9. 12 H 16. 7. 23	共同施行
	上尾道路沿道 中新井・堤崎	6.0	H 29 ~ R 3	H 30. 3. 30 R 3. 9. 22	
伊奈町	小室第一	1.7	H 10 ~ H 13	H 10. 10. 30 H 12. 3. 31	終 14. 3.
川越市	豊田新田	2.3	H 6 ~ H 10	H 6. 12. 9 H 10. 1. 16	補一 農住 終 11. 3. 16
狭山市	柏原	9.7	H 3 ~ H 16	H 4. 3. 3 H 16. 12. 24	農住
入間市	寺竹	5.2	H 9 ~ H 12	H 9. 12. 26 H 11. 12. 17	終 12. 4. 7
鶴ヶ島市	圏央鶴ヶ島インター チェンジ東側	39.2	H 30 ~ R 2	H 30. 7. 11 R 3. 2. 12	県個人施行
毛呂山町	長瀬	19.3	S 54 ~ S 59	S 55. 3. 11 S 59. 11. 13	補 特定 終 60. 2. 28
東松山市	葛袋	28.2	H 24 ~ H 26	H 24. 7. 17 H 26. 6. 27	同意施行 終26. 9. 30
	藤曲	7.1	H 27 ~ H 29	H 27. 6. 5 H 29. 8. 29	終29. 9. 29
川島町	川島インターチェンジ(仮 称)北側地区	47.0	H 19 ~ H 21	H 19. 11. 26 H 21. 6. 26	同意施行 終21. 8. 21
	三島地区	5.2	H 27 ~ H 29	H 27. 9. 8 H 30. 2. 23	終30. 3. 23
熊谷市	熊久	2.7	S 44 ~ S 45	S 44. 11. 27 S 45. 4. 21	
	熊谷駅南口	0.9	S 58 ~ S 58	S 58. 10. 18 S 58. 12. 27	終 59. 3. 31
深谷市	岡	8.6	S 47 ~ S 49	S 47. 12. 26 S 49. 1. 29	

都市名	地区名	面積ha	施行年度	事業認可年月日 換地処分年月日	備考 (凡例参照)
加須市	加須・大利根	97.4	S 55 ~ S 61	S 56. 1. 30 S 62. 1. 23	住都公団
	正能・戸崎	5.3	R 元 ~ R 4	R 2. 3. 27 R 4. 12. 16	
春日部市	南 1 丁目	1.8	S 63 ~ H 元	S 63. 12. 9 H 2. 1. 23	終 2. 3. 23
草加市	遊馬町第二	0.9	H 19 ~ H 20	H 20. 3. 31 H 21. 1. 15	共同施行 終 21. 3. 19
越谷市	恩間中道	0.6	H 30 ~ R 3	H 31. 3. 28 R 3. 6. 25	
吉川市	武蔵野操車場跡地区	28.8	H 20 ~ H 24	H 20. 7. 22 H 24. 8. 17	
久喜市	菖蒲町菖蒲	5.5	H 28 ~ R 元	H 29. 2. 10 H 30. 8. 20	
宮代町	宮代和戸横町	19.6	R 元 ~ R 4	R 元. 6. 7 R 5. 1. 31	
計		31 地区		386.6 ha	

都 市 名	地 区 名	面積 ha	施行年度	事業認可年月日		備 考 (凡例参照)
				換地処分年月日		
さいたま市	浦 和 第 一	8.6	S 15 ~ S 34	S 15 · 12 · 27	S 34 · 8 · 11	〈旧都計法〉
	浦 和 第 二	5.9	S 16 ~ S 35	S 16 · 10 · 10	S 35 · 3 · 31	〈旧都計法〉 決 45. 5. 21
	中 丸	9.6	S 38 ~ S 40	S 38 · 10 · 15	S 41 · 3 · 29	〈旧法〉
	根 岸	10.8	S 41 ~ S 50	S 41 · 5 · 30	S 48 · 3 · 9	〈旧法〉
	宮 本	28.0	S 41 ~ S 51	S 42 · 4 · 17	S 48 · 3 · 9	〈旧法〉
	辻	10.6	S 43 ~ S 53	S 44 · 1 · 8	S 51 · 3 · 9	〈旧法〉
	大 東	17.2	S 40 ~ S 53	S 40 · 8 · 3	S 51 · 3 · 16	〈旧法〉
	駒 前	10.9	S 43 ~ S 53	S 44 · 3 · 7	S 51 · 3 · 13	〈旧法〉
	大 谷 口 第 一	16.2	S 48 ~ S 54	S 48 · 5 · 26	S 53 · 9 · 16	
	中 尾 第 一	4.0	S 52 ~ S 57	S 52 · 11 · 22	S 57 · 6 · 4	
	芝 原	56.2	S 46 ~ S 61	S 46 · 11 · 5	S 60 · 10 · 25	補
	中 尾 第 二	10.5	S 54 ~ S 63	S 54 · 8 · 10	S 62 · 9 · 29	補 特
	大 谷 口 第 二	6.9	S 54 ~ H 元	S 55 · 1 · 4	H 元 · 3 · 14	
	大 門 第 一	25.4	S 51 ~ H 8	S 51 · 12 · 28	H 4 · 2 · 21	補 特
	馬 場	34.8	S 53 ~ H 9	S 53 · 8 · 4	H 6 · 8 · 19	補 特
	円正寺・大田窪	17.2	S 59 ~ H 12	S 60 · 1 · 8	H 9 · 11 · 28	補 特
	三 室 西	13.9	S 56 ~ H 10	S 57 · 3 · 30	H 11 · 3 · 5	
	井 沼 方	7.0	H 3 ~ H 11	H 3 · 10 · 25	H 12 · 3 · 3	補一(緑住)
	松 木	45.0	S 53 ~ H 16	S 53 · 10 · 31	H 12 · 10 · 6	補 特
	宮 原 南 部	38.9	S 29 ~ S 33	S 29 · 5 · 27	S 33 · 9 · 16	〈旧都計法〉
	宮 原 二 丁 目	64.2	S 31 ~ S 37	S 31 · 7 · 18	S 37 · 12 · 21	〈旧法〉
西 本 郷	91.2	S 31 ~ S 40	S 31 · 10 · 1	S 40 · 5 · 5	補完 県完 〈旧法〉	
大 宮 市 北 部	210.0	S 38 ~ S 48	S 39 · 1 · 7	S 48 · 10 · 26	〈旧法〉 決 51. 8. 20	

都 市 名	地 区 名	面積 ha	施行年度	事業認可年月日 換地処分年月日	備 考 (凡例参照)
さいたま市	大 宮 復 興	6.1	S 21 ~ S 25	S 21. 10. 25 S 25. 4. 19	〈旧都計法〉
	南 中 丸 山 崎	2.5	H 9 ~ H 13	H 9. 8. 25 H 13. 4. 16	補一(緑住)
	上 木 崎 一 丁 目	4.1	H 11 ~ H 15	H 11. 5. 12 H 15. 12. 15	
	島 町 東 部	9.5	H 8 ~ H 20	H 8. 7. 2 H 20. 7. 18	
	中尾不動谷・駒前	5.6	H 17 ~ H 22	H 17. 12. 5 H 22. 6. 25	決 23. 3. 8
	三 室 南 宿	8.0	H 18 ~ H 25	H 18. 12. 5 H 25. 9. 20	
	大 間 木 水 深	28.1	H 3 ~ R 2	H 3. 4. 12 H 31. 3. 1	補 補一 特
	風 渡 野 南	13.7	H 5 ~ R 5	H 5. 5. 28 R 4. 2. 10	補 特定
さいたま市 上尾市	別 所 ・ 西 宮 下	2.6	H 5 ~ H 12	H 5. 12. 14 H 12. 3. 24	0.8ha(さいたま) 1.8ha(上尾)
川 口 市	南平柳(第1工区) " (第2工区) " (第4工区) " (第6工区)	149.2	S 15 ~ S 38	S 15. 5. 13 S 35. 3. 3	〈旧都計法〉 各施行区域の一部
	前 田 辻	12.6	S 43 ~ S 49	S 43. 7. 10 S 48. 6. 8	〈旧法〉 決 51. 6. 15
	戸 塚 鉄 下 境	35.5	S 50 ~ S 55	S 51. 1. 23 S 55. 10. 31	決 57. 12. 27
	安 行 出 羽	41.6	S 55 ~ S 63	S 55. 8. 5 S 60. 8. 9	補 特 決 1. 3. 13
	戸 塚 鉄 下 境 第二	10.7	S 61 ~ H 8	S 61. 9. 16 H 5. 6. 18	決 8. 7. 18
	長 蔵 新 田	31.8	S 60 ~ H 13	S 61. 2. 18 H 11. 1. 12	補 特
	根 堤	4.1	H 12 ~ H 17	H 12. 10. 4 H 17. 3. 22	補一 (都再区)(緑住)
	戸 田 市	戸 田	459.2	S 12 ~ S 30	S 12. 4. 10 S 30. 10. 1
朝 霞 市	越 戸	1.6	H 6 ~ H 9	H 6. 8. 16 H 9. 2. 21	決 10. 2. 24
	本 町 一 丁 目	6.9	H 5 ~ H 11	H 5. 11. 30 H 11. 8. 24	補一(緑住) 決 12. 12. 14
	向 山	4.8	H 5 ~ H 20	H 5. 11. 30 H 20. 7. 15	補一(緑住) 決 21. 3. 23
	根 岸 台 五 丁 目	11.6	H 8 ~ R 4	H 9. 1. 28 H 31. 3. 29	補 補一
	宮 戸 二 丁 目	1.7	H 29 ~ R 2	H 29. 10. 30 R 2. 7. 31	

都 市 名	地 区 名	面積ha	施行年度	事業認可年月日 換地処分年月日	備 考 (凡例参照)
志 木 市	西 原	37.9	S 58 ~ H 22	S 59. 3. 6 H 22. 5. 11	補 特
和 光 市	松 ノ 木 島	7.7	S 60 ~ H 2	S 60. 4. 16 H 元. 11. 14	決 3. 9. 2
	野 川	4.2	H 4 ~ H 14	H 4. 6. 12 H 13. 9. 25	
	和光北インター地域	18.2	H 21 ~ H 30	H 21. 12. 25 H 30. 5. 11	決 31. 3. 6
	中央第二谷中	25.5	H 4 ~ R 5	H 4. 11. 13 H 30. 12. 7	補 補一
新 座 市	あ ぶ み 田	3.2	S 55 ~ S 57	S 55. 11. 11 S 57. 4. 20	決 57. 10. 20
	東 裏	4.6	S 58 ~ S 61	S 58. 8. 2 S 61. 8. 5	決 61. 12. 24
	野 火 止	8.5	S 58 ~ S 63	S 58. 10. 25 S 63. 7. 8	決 63. 12. 23
	北 野	8.7	S 58 ~ S 63	S 58. 10. 18 S 63. 9. 13	補 特 決 1. 3. 23
	新 開	7.5	S 60 ~ H 3	S 60. 4. 23 H 2. 11. 20	決 3. 6. 12
	馬 場	6.7	S 59 ~ H 5	S 60. 3. 22 H 5. 5. 28	決 6. 1. 11
	野 火 止 七 丁 目	2.3	H 14 ~ H 16	H 14. 9. 20 H 16. 10. 26	
	中 野	7.7	H 5 ~ H 17	H 5. 12. 28 H 18. 1. 13	決 18. 10. 23
	野 火 止 上 北	6.1	H 18 ~ H 22	H 19. 3. 30 H 21. 12. 22	
	新 堀 二 丁 目	3.0	H 21 ~ H 23	H 22. 2. 9 H 23. 8. 1	
	栄 ・ 池 田	2.6	H 21 ~ H 25	H 22. 3. 4 H 25. 2. 8	
鴻 巣 市	大 間	5.8	S 40 ~ S 42	S 40. 5. 4 S 42. 5. 26	〈旧法〉
	稲 荷 腰	11.2	S 52 ~ S 56	S 52. 9. 2 S 55. 3. 11	決 57. 6. 21
	大 間 内 谷	2.1	S 55 ~ S 58	S 56. 1. 20 S 58. 6. 28	決 58. 12. 26
	北 鴻 巣 駅 西 口	9.3	H 17 ~ H 23	H 17. 12. 9 H 22. 11. 12	補一 (まち交) 決24. 5. 28
	三 ツ 木	15.5	H 5 ~ H 24	H 5. 4. 6 H 23. 7. 1	補一 (都再区、まち交) 決24. 8. 24

都 市 名	地 区 名	面 積 ha	施 行 年 度	事 業 認 可 年 月 日		備 考 (凡 例 参 照)
				換 地 処 分 年 月 日		
上 尾 市	緑ヶ丘	9.3	S 40 ~ S 42	S 40 7 6	S 41 8 31	〈旧法〉 決 42.11.4
	西門前	10.2	S 43 ~ S 46	S 43 7 1	S 45 8 25	〈旧法〉 決 46.7.13
	浅間台	107.3	S 41 ~ S 47	S 42 2 24	S 46 8 6	〈旧法〉 決 48.3.16
	春日	19.8	S 46 ~ S 50	S 46 11 30	S 50 1 31	補 決 50.7.4
	原市五番	16.0	S 47 ~ S 52	S 47 6 2	S 51 1 30	決 52.12.2
	中分下	13.2	S 50 ~ S 56	S 50 7 18	S 56 2 13	補 特 決 57.9.27
	鴨川	152.6	S 47 ~ S 62	S 48 1 30	S 60 10 1	補 決 63.10.28
	大谷北部第一	22.7	S 53 ~ S 63	S 53 12 22	S 61 10 7	補 特 決 63.9.19
	原市北部第一	4.0	S 61 ~ H 7	S 61 12 9	H 7 8 8	決 9.3.18
	上平塚	4.9	H 9 ~ H 15	H 10 1 12	H 15 11 21	
	原市北部第二	13.8	S 63 ~ H 21	S 63 12 13	H 21 9 18	
	町谷第一	6.0	H 8 ~ H 23	H 9 3 28	H 23 9 17	補
	瓦葺東部	5.0	H 11 ~ H 23	H 11 4 28	H 23 9 17	
	原新町	11.4	H 3 ~ H 26	H 3 6 11	H 24 11 22	補 駅
	上平第三	38.9	H 元 ~ H 28	H 元 9 12	H 26 10 31	補 補一 (まち交) 特 決 29.5.12
	小泉	108.0	S 62 ~ H 28	S 62 8 18	H 28 9 16	補完 補一完 (住基)
大谷北部第四	48.7	H 19 ~ R 3	H 19 5 1	R 2 11 20	補完 補一完 (都再区、まち交)	

都 市 名	地 区 名	面積 ha	施行年度	事業認可年月日 換地処分年月日	備 考 (凡例参照)
桶 川 市	鴨 川	7.6	S 48 ~ S 62	S 48 7 17 S 59 9 18	決 62.12.25
	朝 日	38.9	S 50 ~ S 60	S 50 8 12 S 60 2 19	補 決 62. 7. 7
	神 明	6.9	H 2 ~ H 12	H 3 1 18 H 12 9 22	補 特 決 17. 1.11
	下 日 出 谷 西	33.4	S 61 ~ H 18	S 61 7 15 H 19 2 9	補 補一(まち交) 決 21.10.30
	坂 田 東	41.3	S 62 ~ H 23	S 63 2 12 H 22 1 8	補 補一(まち交) 特
	坂 田 西	51.1	H 4 ~ R 3	H 5 1 5 H 31 2 8	補 補一 特
	加 納 原	6.3	H 28 ~ R 元	H 29 1 27 H 31 3 22	
	下 日 出 谷 東	36.8	H 4 ~ R 5	H 5 3 9 R 3 9 17	補完 補一完(都再区、まち交) 特定
	上 日 出 谷 南	64.6	S 62 ~ R 5	S 62 7 14 R 4 2 18	補完 補一完(都再区、まち交) 特定
北 本 市	宮 内	5.3	S 50 ~ S 53	S 51 3 30 S 53 2 24	決 53. 6.17
	中 丸 一 丁 目	3.8	S 62 ~ H 5	S 62 12 11 H 4 8 4	決 6. 3.31
	下 石 戸 西 部	6.8	S 58 ~ H 12	S 58 11 4 H 9 1 31	決 13. 8. 8
	本 宿 四 丁 目	1.6	H 6 ~ H 10	H 7 1 20 H 10 8 17	補一(緑住) 決 10. 8.30
	中 丸 五 丁 目	3.5	H 9 ~ H 13	H 9 12 26 H 13 6 1	補一(緑住) 決 14. 6. 4
伊 奈 町	南 部	72.7	S 47 ~ S 53	S 47 12 26 S 53 2 24	決 55. 1.24
	北 部	53.4	S 48 ~ S 59	S 49 3 12 S 59 9 28	補 決 1. 8.16
	中 央	32.6	S 53 ~ H 2	S 54 3 2 H 元 10 31	決 7.12.20

都 市 名	地 区 名	面積 ha	施行年度	事業認可年月日 換地処分年月日	備 考 (凡例参照)
川 越 市	藤 間	55.5	S 38 ~ S 42	S 38 8 16 S 42 8 31	〈旧法〉
	藤 間 第 二	15.2	S 41 ~ S 46	S 41 10 26 S 46 11 30	〈旧法〉 決 49. 5. 23
	並 木	8.7	S 46 ~ S 52	S 46 9 6 S 50 5 16	決 53. 8. 22
	的 場	34.2	S 46 ~ S 53	S 47 1 4 S 52 2 12	決 56. 5. 27
	並 木 西 田	9.5	S 54 ~ S 60	S 54 4 13 S 58 3 1	決 60. 1. 8
	的 場 新 町	7.0	S 56 ~ S 63	S 56 6 26 S 61 3 4	決 1. 3. 7
	大 塚 新 田	12.1	S 61 ~ H 6	S 61 11 18 H 6 6 21	決 7. 4. 21
	笠 幡 東 前 原	2.5	H 8 ~ H 11	H 8 7 30 H 10 12 14	補一(緑住)
	藤 木	12.0	H 7 ~ H 15	H 8 2 27 H 16 2 20	
	岸 町 三 丁 目	1.7	H 11 ~ H 15	H 12 2 21 H 15 11 19	補一(都再区) 決 17. 4. 11
	大 塚 新 田 第 二	27.9	H 8 ~ H 20	H 8 6 11 H 20 11 30	
所 沢 市	松 郷 工 業 団 地	3.0	S 55 ~ S 58	S 55 10 31 S 58 12 6	決 59. 3. 27
	椿 峰	51.4	S 50 ~ S 61	S 51 2 24 S 60 7 27	決 61. 8. 29
	中 富 南 部	58.6	S 55 ~ H 4	S 56 2 13 H 2 5 19	補 特 決 4. 9. 17
	牛 沼	1.3	H 7 ~ H 9	H 7 8 30 H 9 12 22	補一(緑住)
	荒 幡	1.1	H 9 ~ H 12	H 9 10 30 H 12 6 30	補一(緑住)
	第 二 椿 峰	33.9	H 5 ~ H 17	H 5 4 9 H 16 7 16	補一(都再区)
	山 口	1.0	H 14 ~ H 16	H 15 1 21 H 17 1 18	
狭 山 市	下 川 原	6.2	H 2 ~ H 8	H 3 1 16 H 6 11 18	決 8. 7. 26
	上 広 瀬 西 久 保	11.3	H 30 ~ R 2	H 31 1 29 R 3 1 18	
	柏 原 鳥 之 上	8.2	H 30 ~ R 3	H 31 1 29 R 3 12 10	

都 市 名	地 区 名	面積 ha	施行年度	事業認可年月日 換地処分年月日	備 考 (凡例参照)
富士見市	み ず ほ 台	87.4	S 46 ~ S 55	S 46. 12. 21 S 53. 7. 14	補 決 56. 1. 20
	榎 町	2.0	S 55 ~ S 57	S 55. 7. 11 S 57. 12. 3	決 58. 5. 17
	針 ケ 谷	42.5	S 53 ~ H 9	S 53. 11. 14 H 7. 1. 27	特 決 10. 12. 1
	御 庵	0.9	H 11 ~ H 13	H 12. 3. 7 H 14. 2. 5	決 14. 8. 13
	勝 瀬 原	72.6	S 60 ~ H 22	S 61. 1. 31 H 22. 4. 30	補 補一 特 駅 決 30. 5. 11
	水 子 貝 塚 東	3.1	H 24 ~ H 26	H 24. 12. 14 H 26. 5. 2	決 27. 3. 23
	谷 ツ 合	2.8	H 26 ~ H 28	H 26. 6. 24 H 28. 5. 2	
ふじみ野市	北 部	19.8	S 41 ~ S 45	S 41. 4. 5 S 44. 10. 24	〈旧法〉
	鶴 ケ 岡	17.5	S 53 ~ S 59	S 54. 3. 23 S 59. 5. 25	補 特 決 60. 3. 20
	亀 久 保	35.7	S 56 ~ H 15	S 57. 2. 12 H 12. 9. 18	補 特
	大井・苗間第一	75.3	S 60 ~ H 18	S 61. 1. 31 H 14. 10. 29	補 決 19. 2. 27
	東 久 保	37.9	H 3 ~ H 17	H 3. 11. 29 H 15. 11. 21	補
	駒 林	13.3	H 12 ~ H 26	H 12. 6. 13 H 23. 5. 27	補 決 27. 9. 14
三 芳 町	三 芳 み ず ほ 台	9.6	S 50 ~ S 56	S 50. 7. 22 S 55. 11. 14	補 特 決 57. 1. 8
	竹 間 沢 第 一	24.9	S 60 ~ H 10	S 61. 1. 31 H 9. 6. 13	補 決 10. 11. 12
	藤 久 保 第 一	11.4	H 10 ~ R 元	H 10. 10. 27 H 29. 4. 28	補完 決 31. 2. 12
	北 松 原	11.1	H 10 ~ R 2	H 10. 10. 27 H 31. 1. 25	
	富 士 塚	14.6	H 24 ~ R 2	H 25. 2. 5 R 元. 12. 13	
飯 能 市	久 下	10.8	S 31 ~ S 59	S 31. 7. 11 S 57. 5. 7	〈旧法〉 決 1. 4. 17

都 市 名	地 区 名	面積 ha	施行年度	事業認可年月日 換地処分年月日	備 考 (凡例参照)
入 間 市	新 久	1.0	S 56 ~ S 57	S 54 12 21 S 58 3 8	
	扇 西	17.3	S 56 ~ H 元	S 56 6 9 S 61 9 30	決 1.12. 6
	西 三 ツ 木	7.4	S 59 ~ H 2	S 59 7 27 H 2 9 14	決 5. 5.25
	東 町	8.7	H 2 ~ H 12	H 3 1 16 H 10 12 11	補 決 13. 7.25
	野 田	14.6	H 2 ~ R 元	H 2 6 29 H 29 5 2	
坂 戸 市	粟 生 田	28.1	S 51 ~ S 58	S 51 12 17 S 59 2 10	補 決 62. 3.18
	西 坂 戸	7.1	S 57 ~ S 60	S 57 9 17 S 61 2 8	決 62. 3.13
	粟 生 田 論 所	25.5	S 56 ~ H 元	S 56 12 1 H 2 1 20	補 特 決 2.10. 2
	入 西 東 部	26.0	H 25 ~ H 30	H 26 3 28 H 29 12 22	決 31. 1.29
鶴ヶ島市	新 田	50.1	H 7 ~ H 16	H 7 4 4 H 16 12 3	補 決 17. 8.12
	南 西 部 第 一 期	43.5	H 7 ~ H 16	H 7 11 14 H 16 11 19	補 決 17.10.20
日 高 市	寺 脇	1.4	H 8 ~ H 12	H 8 10 21 H 13 2 2	補一(緑住) 決 14. 8.13
	明 婦	6.4	H 7 ~ H 15	H 7 7 28 H 15 8 15	決 16. 6.15
東松山市	中 部 第 一	16.6	S 55 ~ S 63	S 55 9 26 S 62 3 3	補 特 決 1. 5.15
	東 平 第 一	44.3	S 55 ~ S 63	S 55 11 25 S 62 3 3	補 特 決 1. 6.19
	松 本 町	8.6	H 3 ~ H 11	H 3 12 24 H 11 2 5	決 16.10.15
	市 の 川	26.1	H 3 ~ R 5	H 3 12 24 H 30 8 10	補 補一 特
滑 川 町	森 林 公 園 駅 南	22.3	S 63 ~ H 11	S 63 8 5 H 8 7 26	
	月 輪	94.4	H 5 ~ H 20	H 6 3 29 H 19 11 22	補 駅 決 21.12.18
嵐 山 町	駅 東	31.4	S 57 ~ H 11	S 57 9 17 H 9 10 31	補 決 13. 7.17
	東 原	2.8	H 9 ~ H 29	H 10 3 20 H 29 10 31	
	平 沢	34.3	H 6 ~ R 8	H 6 4 22 R 4 9 2	補 補一(まち交)

都 市 名	地 区 名	面積 ha	施行年度	事業認可年月日 換地処分年月日	備 考 (凡例参照)
小 川 町	大 豆 五 駄	14.8	S 54 ~ S 63	S 54. 11. 20 S 61. 6. 24	補 決 63. 9. 1
	小 川 南	0.9	H 3 ~ H 6	H 3. 11. 15 H 6. 4. 22	決 7. 8. 30
	小 川 北	1.5	H 13 ~ H 17	H 13. 4. 24 H 18. 2. 24	補一(都再区)
吉 見 町	長 谷	35.4	S 62 ~ H 2	S 62. 6. 5 H 2. 7. 20	決 3. 4. 26
	東 部	46.6	S 63 ~ H 15	H 元. 1. 6 H 15. 10. 3	補
	西 吉 見 南 部	24.9	H 24 ~ H 28	H 24. 7. 17 H 28. 10. 28	決 29. 9. 11
上 里 町	田 通	5.5	H 5 ~ H 12	H 6. 1. 11 H 12. 2. 4	補 決 13. 7. 17
熊 谷 市	熊 谷 第 一	74.6	S 11 ~ S 17	S 12. 2. 10 S 17. 3. 31	〈旧都計法〉
	赤 城	22.6	S 34 ~ S 41	S 35. 1. 26 S 41. 10. 31	〈旧法〉
	(第一工区) 雀 宮 (第二工区) (第三工区)	24.5	S 47 ~ S 57	S 48. 3. 13 S 58. 2. 8	決 59. 1. 18
	妻 沼 中 央	9.8	H 3 ~ H 11	H 3. 11. 1 H 11. 3. 16	
	南 部	69.2	S 63 ~ H 12	S 63. 7. 22 H 10. 2. 20	補
	江 南 中 央 第 一	29.7	S 55 ~ H 7	S 55. 9. 12 H 5. 3. 5	補
行 田 市	蔵 場	12.4	S 47 ~ S 49	S 47. 12. 22 S 49. 12. 3	
加 須 市	加 須 イ ン タ ー 周 辺	33.7	H 5 ~ H 8	H 6. 3. 18 H 9. 12. 5	補
	新 道 上	2.7	H 17 ~ H 19	H 17. 11. 10 H 19. 9. 14	補一(まち交)
羽 生 市	上 新 郷	6.8	S 41 ~ S 49	S 42. 1. 12 S 49. 4. 23	〈旧法〉 決 50. 5. 15

都 市 名	地 区 名	面積 ha	施行年度	事業認可年月日 換地処分年月日	備 考 (凡 例 参 照)
春日部市	西 部 第 一	15.8	S 39 ~ S 44	S 39. 11. 2 S 44. 7. 25	駅 〈旧法〉 決 50. 7. 24
	藤 塚	14.9	S 45 ~ S 53	S 45. 4. 10 S 51. 5. 18	決 55. 11. 29
	藤 塚 第 二	20.4	S 48 ~ S 56	S 48. 7. 31 S 52. 11. 18	決 58. 10. 18
	内 牧 第 二	57.1	S 46 ~ S 58	S 46. 11. 12 S 55. 3. 11	
	梅 田	8.0	S 50 ~ S 58	S 50. 5. 2 S 56. 7. 21	
	藤 塚 新 川	8.7	S 50 ~ S 59	S 51. 1. 9 S 56. 10. 16	
	梅 田 第 二	18.3	S 59 ~ H 9	S 60. 2. 19 H 7. 2. 3	特 駅 決 9. 3. 21
	春日部駅東口駅前	1.9	S 57 ~ H 8	S 57. 6. 15 H 9. 2. 14	駅 決 10. 5. 29
	浜 川 戸	1.0	H 8 ~ H 9	H 8. 10. 4 H 9. 12. 12	決 10. 12. 17
	藤 塚 新 田	2.1	H 5 ~ H 14	H 5. 11. 16 H 15. 3. 31	補一(緑住)
	新 方 袋 東	3.0	H 4 ~ H 17	H 4. 7. 24 H 16. 3. 31	補一(緑住)
	春日部駅西口南	4.2	H 13 ~ H 17	H 14. 2. 7 H 17. 8. 1	補一(まち交) 決 18. 1. 23
藤 塚 第 三	3.6	H 12 ~ H 20	H 12. 7. 10 H 20. 1. 11	決 21. 3. 25	
草 加 市	瀬 崎 町	50.4	S 41 ~ S 56	S 42. 2. 2 S 50. 3. 20	〈旧法〉 決 57. 3. 15
	谷 塚 町	12.0	S 49 ~ S 60	S 50. 1. 17 S 59. 11. 20	決 61. 3. 18
	谷 塚 上 町	2.4	H 元 ~ H 5	H 元. 9. 16 H 6. 1. 11	決 6. 7. 26
	遊 馬 町	3.1	H 6 ~ H 12	H 6. 11. 15 H 13. 1. 15	補一(緑住) 決 13. 8. 3
	手 代 町	16.3	H 元 ~ H 16	H 元. 5. 19 H 13. 11. 9	補 決 16. 10. 19
	谷 塚 仲 町	1.4	H 8 ~ H 14	H 8. 8. 16 H 14. 9. 6	補 補一(緑住)
越 谷 市	南 部	47.7	S 47 ~ S 61	S 47. 11. 17 S 57. 2. 2	決 62. 3. 2
	沼 田	11.8	S 55 ~ H 5	S 55. 9. 12 H 5. 5. 21	決 5. 12. 9

都 市 名	地 区 名	面積 ha	施行年度	事業認可年月日 換地処分年月日	備 考 (凡例参照)
三 郷 市	三郷インター南部	44.4	H 20 ~ H 27	H 21. 3. 24 H 27. 2. 6	決 28. 3. 17
	三郷インターA地区	86.3	H 10 ~ H 27	H 11. 2. 26 H 27. 5. 15	補 決 29. 12. 12
	三郷インター南部南	7.9	H 28 ~ R 2	H 29. 3. 31 R 2. 7. 22	
吉 川 市	保	1.3	H 11 ~ H 14	H 11. 8. 20 H 15. 3. 14	補 補一(緑住)
	吉 川 中 央	74.8	H 8 ~ R 5	H 8. 8. 13 R 3. 8. 6	補完 補一完(都再区、まち交)
久 喜 市	太 田	25.8	S 44 ~ S 52	S 44. 12. 9 S 48. 12. 28	決 52. 3. 14
	栗 原	38.8	S 45 ~ S 56	S 45. 12. 25 S 53. 7. 21	決 58. 4. 15
	青 毛	34.6	S 49 ~ H 14	S 50. 2. 12 H 12. 7. 7	補 特
	吉 羽	83.9	S 49 ~ H 15	S 49. 6. 25 H 14. 10. 25	決 20. 9. 24
	西 大 輪	46.6	S 58 ~ H 22	S 58. 2. 4 H 21. 11. 27	特
	菖 蒲 中 井	1.0	H 15 ~ H 20	H 16. 2. 27 H 18. 3. 31	
	前 沼	9.0	S 52 ~ S 58	S 52. 11. 15 S 56. 6. 5	補 特 決 59. 11. 10
	美 津 児	5.0	S 55 ~ S 60	S 55. 11. 4 S 58. 11. 8	決 61. 2. 28
	葛 梅	28.2	S 58 ~ H 10	S 59. 1. 24 H 7. 12. 15	特 決 11. 4. 13
	東 鷲 宮	28.4	H 10 ~ H 17	H 10. 10. 16 H 18. 1. 17	補 補一(まち総) 駅 決 18. 8. 11
	清久工業団地周辺	39.4	H 22 ~ H 25	H 23. 1. 11 H 25. 11. 15	決 26. 7. 9
蓮 田 市	山ノ内下・関山下	9.5	H 5 ~ H 11	H 6. 3. 22 H 11. 8. 27	決 12. 2. 17
幸 手 市	上 高 野	9.4	S 60 ~ H 元	S 60. 6. 25 H 元. 8. 29	決 2. 5. 25
宮 代 町	道 仏	32.7	H 13 ~ R 2	H 14. 2. 12 H 30. 1. 26	補 補一
杉 戸 町	後 宿	5.3	S 48 ~ S 53	S 48. 8. 17 S 52. 10. 11	
計		220 地区		5,574.7 ha	

都市名	地区名	面積ha	施行年度	事業計画決定年月日		備考 (凡例参照)
				換地処分年月日		
さいたま市	南浦和第一	75.9	S 29 ~ S 37	S 30 · 3 · 7	S 35 · 3 · 31	〈旧法〉
	南浦和第二	50.6	S 37 ~ H 12	S 37 · 4 · 17	H 9 · 9 · 26	補 駅 〈旧法〉
	東浦和第一	147.9	S 45 ~ H 18	S 46 · 3 · 25	H 14 · 12 · 6	補 県補 駅
	大宮北部	115.9	S 17 ~ S 27	S 18 · 3 · 13	S 27 · 12 · 22	〈旧都計法〉
	砂第一工区	120.7	S 37 ~ S 44	S 38 · 2 · 28	S 44 · 8 · 1	〈旧法〉
	土呂	92.9	S 36 ~ S 46	S 37 · 3 · 17	S 46 · 4 · 24	〈旧法〉
	砂第三工区	57.3	S 41 ~ S 47	S 41 · 11 · 8	S 47 · 4 · 14	〈旧法〉
	宮原四丁目	55.2	S 43 ~ S 48	S 43 · 6 · 8	S 48 · 7 · 10	〈旧法〉
	深作東部	77.8	S 46 ~ H 元	S 46 · 4 · 27	S 61 · 8 · 22	
	大宮駅前西口	6.9	S 43 ~ H 6	S 44 · 1 · 17	H 2 · 5 · 1	補 県補 駅 〈旧法〉
	大宮駅西口第二	9.5	S 57 ~ H 6	S 57 · 5 · 26	H 2 · 5 · 1	補 県補
	砂第二工区	66.7	S 45 ~ H 13	S 46 · 1 · 19	H 8 · 1 · 12	
	さいたま新都心西	1.3	H 10 ~ H 13	H 11 · 3 · 23	H 13 · 10 · 10	沿区 県施行
	上野古ヶ場	96.7	S 51 ~ H 元	S 52 · 2 · 12	S 62 · 8 · 8	補
	北部拠点宮原	31.7	H 10 ~ H 19	H 10 · 5 · 18	H 18 · 9 · 15	補 補一(住市総)
	深作西部	72.1	S 46 ~ H 25	S 46 · 4 · 27	H 21 · 1 · 9	
南平野	67.1	S 63 ~ H 28	S 63 · 7 · 22	H 23 · 10 · 7	補 補一(まち総)	
さいたま市 春日部市	岩槻春日部	103.4	S 41 ~ S 45	S 41 · 12 · 8	S 46 · 3 · 30	県施行 99.5ha 〈旧法〉
川口市	川口第一区	33.3	S 26 ~ S 35	S 26 · 4 · 26	S 35 · 3 · 31	〈旧都計法〉
	川口第二施行区					
	川口第二区	73.3	S 28 ~ S 34	S 28 · 9 · 21	S 35 · 3 · 31	〈旧都計法〉
	朝日町	16.8	S 37 ~ S 46	S 37 · 4 · 24	S 46 · 4 · 13	〈旧法〉

都市名	地区名	面積ha	施行年度	事業計画決定年月日		備考 (凡例参照)
				換地処分年月日		
川口市	東部	336.7	S 33 ~ S 51	S 33 · 7 · 10	S 51 · 4 · 30	補完 県完 〈旧法〉
	川口	282.1	S 13 ~ S 45 S 46 ~ H 3	S14.2.6~S46.4.1 S 51 · 12 · 17		県施行
	芝第十	7.7	S 40 ~ S 52	S 41 · 3 · 2 S 53 · 1 · 31		〈旧法〉
	芝第七 (第1工区)	18.1	S 40 ~ H 11	S 40 · 9 · 17 H 7 · 10 · 6		〈旧法〉
	芝第七 (第2工区)	28.8	S 40 ~ H 11	S 40 · 9 · 17 S 55 · 5 · 30		〈旧法〉
	芝第九 (第1工区)	35.6	S 43 ~ S 63	S 43 · 11 · 5 H 元 · 3 · 3		〈旧法〉
	芝第九 (第2工区)	17.6	S 43 ~ S 63	S 43 · 11 · 5 S 57 · 7 · 9		〈旧法〉
	芝東第一 (第一工区)	61.0	S 45 ~ H 4	S 45 · 5 · 15 S 58 · 8 · 2		補 県補
	芝東第一 (第二工区)	74.8	S 45 ~ H 4	S 45 · 5 · 15 S 63 · 6 · 14		
	戸塚 (第1工区)	101.2	S 45 ~ H 5	S 45 · 5 · 30 S 59 · 8 · 24		
	戸塚 (第2工区)	200.6	S 45 ~ H 5	S 45 · 5 · 30 S 63 · 10 · 14		駅
	芝第八	51.7	S 41 ~ S 60	S 41 · 12 · 13 S 61 · 3 · 7		〈旧法〉
	新郷 (第一工区)	80.2	S 45 ~ H 5	S 45 · 5 · 30 H 元 · 6 · 2		
	新郷 (第二工区)	113.7	S 45 ~ H 5	S 45 · 5 · 30 S 62 · 3 · 24		
	芝第1	47.4	S 46 ~ H 6	S 46 · 11 · 24 H 3 · 1 · 11		補
	芝第六	27.3	S 40 ~ H 4	S 41 · 3 · 1 H 5 · 2 · 12		〈旧法〉
	戸塚 (第三工区)	107.1	S 49 ~ H 9	S 49 · 11 · 1 H 5 · 12 · 21		
	新郷東部第1	39.7	S 58 ~ H 19	S 58 · 8 · 1 H 20 · 2 · 29		補 県補 特
	鳩ヶ谷	166.2	S 36 ~ S 40	S 36 · 10 · 16 S 40 · 5 · 17		県施行 〈旧法〉
	八幡木	56.4	S 47 ~ S 62	S 47 · 10 · 6 S 61 · 1 · 21		補
小湊	43.7	S 52 ~ H 2	S 52 · 11 · 15 S 63 · 12 · 20			
川口市 蕨市	川口第一区 第一施行区	33.7	S 26 ~ S 33	S 26 · 4 · 10 S 33 · 5 · 20		〈旧都計法〉 10.6ha 23.1ha

都市名	地区名	面積ha	施行年度	事業計画決定年月日		備考 (凡例参照)
				換地処分年月日		
蕨市	塚越	88.5	S 32 ~ S 39	S 32 . 4 . 20	S 39 . 6 . 10	〈旧法〉
	塚越西部	22.7	S 35 ~ S 44	S 35 . 10 . 24	S 45 . 2 . 10	〈旧法〉
	駅前西口	12.5	S 36 ~ S 52	S 37 . 1 . 20	S 52 . 5 . 17	補 〈旧法〉
	南部地区 第一西町	16.6	S 38 ~ S 54	S 39 . 3 . 31	S 53 . 3 . 30	〈旧法〉
	南部地区 第一稻保作	12.4	S 40 ~ S 54	S 40 . 12 . 7	S 55 . 3 . 28	〈旧法〉
	南部地区 第一中央	7.5	S 46 ~ S 62	S 46 . 9 . 7	S 58 . 3 . 29	
	下蕨	38.5	S 47 ~ H 18	S 47 . 11 . 15	H 13 . 3 . 30	補
戸田市	後	65.8	S 32 ~ S 38	S 32 . 5 . 28	S 38 . 7 . 23	〈旧法〉
	中部	108.0	S 35 ~ S 57	S 35 . 8 . 27	S 54 . 11 . 2	〈旧法〉
	西部	324.5	S 40 ~ H 元	S 40 . 7 . 27	S 58 . 11 . 29	〈旧法〉
	北部第一	98.0	S 47 ~ H 5	S 48 . 1 . 10	S 62 . 4 . 21	
朝霞市	北朝霞	85.5	S 44 ~ S 49	S 44 . 5 . 30	S 49 . 8 . 13	〈旧法〉
	広沢	29.6	S 61 ~ H 22	S 61 . 7 . 21	H 18 . 3 . 28	補 県補 駅
志木市	直路	5.3	S 34 ~ S 46	S 35 . 1 . 18	S 46 . 4 . 13	〈旧法〉
和光市	丸山台	38.2	S 45 ~ H 13	S 45 . 4 . 10	H 10 . 1 . 23	駅
新座市	志木駅前	24.9	S 50 ~ S 63	S 50 . 11 . 19	S 59 . 12 . 28	
	志木駅西	0.5	S 62 ~ H 4	S 62 . 5 . 23	H 4 . 3 . 17	沿区
	志木駅前第二	10.6	S 61 ~ H 7	S 62 . 1 . 5	H 5 . 1 . 19	補 県補
	新座駅南口	8.1	H 6 ~ H 21	H 7 . 3 . 28	H 17 . 3 . 15	補 県補 駅
	新座駅南口第2	37.4	H 11 ~ R 9	H 11 . 12 . 6	H 28 . 10 . 28	
	大和田二・三丁目	49.5	H 28 ~ R 15	H 28 . 9 . 5	R 5 . 3 . 22	補

都市名	地区名	面積ha	施行年度	事業計画決定年月日		備考 (凡例参照)
				換地処分年月日		
鴻巣市	東 裏	58.1	S 34 ~ S 43	S 35 · 2 · 26	S 43 · 5 · 10	決 63. 9. 19
	滝 馬 室	25.2	S 52 ~ H 8	S 53 · 3 · 4	H 4 · 11 · 13	補
	北 新 宿	23.4	S 46 ~ S 51	S 46 · 9 · 4	S 51 · 3 · 26	
	原馬室・滝馬室	3.2	H 14 ~ R 7	H 14 · 9 · 13	H 28 · 3 · 11	補 補一
上尾市	大谷北部第三	85.7	S 57 ~ H 21	S 57 · 6 · 1	H 17 · 9 · 16	補 特
桶川市	東 部	57.2	S 61 ~ H 3	S 61 · 10 · 27	H 3 · 10 · 22	
	若 宮	11.1	S 57 ~ H 14	S 57 · 7 · 1	H 14 · 3 · 8	補一(都再区)
北本市	北本駅東口	5.8	S 55 ~ H 20	S 56 · 3 · 27	H 18 · 3 · 31	補 県補 特 決 29. 5. 12
伊奈町	伊 奈	225.4	S 61 ~ R 2	S 62 · 3 · 27	H 22 · 7 · 16	補 駅 特 県施行
	伊奈町中部	73.3	S 62 ~ R 7	S 62 · 9 · 21	R 2 · 11 · 20	補完 補一完 県補完 特定 駅
川越市	高 階 第 一	46.1	S 43 ~ S 53	S 43 · 12 · 12	S 51 · 4 · 30	〈旧法〉
	川越駅西口 (第一工区)	10.0	S 45 ~ S 57	S 45 · 12 · 22	S 52 · 8 · 2	補
	川越駅西口 (第二工区)	6.2	S 45 ~ H 23	S 45 · 12 · 22	H 19 · 2 · 9	補 補一(まち交)
	中央通り沿道街区	1.5	H 19 ~ R 2	H 20 · 1 · 10	H 28 · 3 · 25	沿区
所沢市	所 沢 第 一	18.0	S 37 ~ S 42	S 37 · 12 · 13	S 42 · 5 · 26	〈旧法〉
	北 野	88.9	S 43 ~ S 53	S 43 · 6 · 17	S 52 · 6 · 14	〈旧法〉
	上 新 井	27.4	S 46 ~ S 57	S 46 · 5 · 22	S 56 · 6 · 19	
	東 所 沢	190.2	S 46 ~ S 61	S 47 · 2 · 10	S 61 · 8 · 30	補 駅
	所沢駅東口	24.3	S 49 ~ H 3	S 50 · 1 · 13	S 61 · 11 · 1	補 駅
	狭山ヶ丘駅東口	28.6	S 59 ~ H 23	S 59 · 8 · 3	H 18 · 10 · 6	補 県補 駅
	第二上新井	45.6	H 元 ~ H 25	H 元 · 10 · 3	H 22 · 3 · 23	補 県補 特
狭山市	上 広 瀬	41.2	S 62 ~ H 26	S 63 · 1 · 21	H 21 · 7 · 3	補
	狭山市駅東口	16.2	H 元 ~ R 5	H 2 · 3 · 31	H 30 · 8 · 21	補

都市名	地区名	面積ha	施行年度	事業計画決定年月日 換地処分年月日		備考 (凡例参照)
				年月日	年月日	
富士見市	鶴馬一丁目	5.2	S 61 ~ H 7	S 61. 11. 18 H 5. 7. 30	沿区	
飯能市	中山	28.5	S 38 ~ S 47	S 38. 4. 8 S 47. 8. 11	〈旧法〉	
	双柳	28.2	S 41 ~ S 53	S 41. 11. 24 S 53. 11. 10	〈旧法〉	
	前ヶ貫・矢嵐	11.4	H 5 ~ H 22	H 5. 4. 26 H 17. 4. 1		
入間市	扇	51.4	S 46 ~ S 58	S 46. 7. 26 S 58. 11. 15	補	
	入間市駅周辺	9.0	S 58 ~ H 7	S 58. 10. 20 H 5. 10. 1	補 県補	
	豊岡第一	3.8	S 63 ~ H 22	S 63. 4. 18 H 17. 11. 18	沿区 減	
	狭山台	81.2	H 5 ~ R 5	H 5. 6. 3 H 30. 9. 14	補	
	武蔵藤沢駅周辺	62.7	S 61 ~ R 7	S 62. 3. 31 R 3. 4. 30	補完 補一完 県補完 駅	
坂戸市	駅南	31.2	S 39 ~ S 49	S 40. 3. 6 S 49. 6. 18	〈旧法〉	
	坂戸中央2日の出町	5.8	H 3 ~ R 7	H 4. 1. 21 R 3. 2. 26	補完	
坂戸市 鶴ヶ島市	浅羽野	61.6	S 48 ~ H 3	S 49. 2. 27 S 60. 8. 17	補 54.3ha 7.3ha	
鶴ヶ島市	北部	130.3	S 47 ~ S 63	S 48. 3. 19 S 59. 11. 30	補	
日高市	高麗川駅西口	40.3	S 58 ~ H 30	S 58. 4. 25 H 25. 8. 23	補完 補一完(まち総) 県完 駅	
毛呂山町	武州長瀬駅南口	5.2	S 61 ~ H 12	S 61. 11. 1 H 7. 1. 20	補 駅	
越生町	越生駅東	29.5	S 55 ~ H 4	S 55. 9. 13 H 元. 4. 15	補 特 駅	
	成瀬・大谷	3.0	H 6 ~ H 10	H 6. 3. 17 H 9. 2. 21		
	上野東	30.1	S 62 ~ H 22	S 62. 8. 26 H 17. 4. 22	補 特 駅	
東松山市	東部	119.5	S 46 ~ S 53	S 46. 12. 8 S 53. 10. 13		
	高坂駅西口	38.9	S 56 ~ H 2	S 56. 9. 26 H 2. 12. 14	補 駅	
	箭弓町三丁目	8.5	H 3 ~ H 22	H 3. 4. 1 H 18. 1. 27	補	
鳩山町	今宿	22.1	S 53 ~ H 5	S 54. 3. 1 S 63. 10. 15	補 県補 特	
	今宿東	19.8	H 5 ~ R 7	H 6. 3. 1 R 2. 3. 27	補 県補完	

都市名	地区名	面積ha	施行年度	事業計画決定年月日		備考 (凡例参照)
				換地処分年月日		
秩父市	駅前	7.7	S 38 ~ S 48	S 39 · 3 · 25	S 48 · 12 · 28	補 〈旧法〉
本庄市	駅南	7.9	S 35 ~ S 40	S 35 · 12 · 20	S 40 · 11 · 13	〈旧法〉
	見福	17.4	S 43 ~ S 63	S 43 · 10 · 8	S 59 · 7 · 31	〈旧法〉
	女掘	73.2	S 51 ~ H 3	S 51 · 11 · 1	S 62 · 1 · 20	補
	朝日町	52.0	S 62 ~ H 24	S 62 · 6 · 15	H 20 · 8 · 29	補
	小島西	47.9	S 63 ~ R 5	S 63 · 6 · 24	H 21 · 6 · 12	補 県補
	児玉南	36.9	S 50 ~ H 27	S 50 · 6 · 25	H 28 · 2 · 26	補 補一 県
上里町	神保原駅南	34.1	S 58 ~ R 9	S 59 · 3 · 31	H 25 · 1 · 25	補完 駅
熊谷市	三尻	10.8	S 29 ~ S 32	S 30 · 3 · 31	S 33 · 3 · 23	〈旧都計法〉
	荒川	82.6	S 29 ~ S 34	S 30 · 3 · 7	S 35 · 3 · 31	〈旧都計法〉
	別府	65.7	S 45 ~ H 3	S 45 · 10 · 9	S 62 · 5 · 15	
	久下東部	41.3	S 53 ~ H 4	S 53 · 6 · 20	S 62 · 10 · 2	
	玉井稲荷木上	13.5	S 57 ~ H 8	S 57 · 7 · 15	H 4 · 3 · 17	
	広瀬川原	9.5	S 60 ~ H 10	S 60 · 6 · 8	H 5 · 8 · 3	
	玉井在家	19.7	S 61 ~ H 12	S 61 · 10 · 1	H 8 · 3 · 12	県補
	箱田	37.8	S 48 ~ H 17	S 48 · 7 · 27	H 12 · 4 · 14	補
	熊谷駅東部	23.6	S 56 ~ H 21	S 57 · 2 · 22	H 16 · 7 · 30	補
	妻沼東	41.1	S 60 ~ H 8	S 60 · 8 · 22	H 4 · 5 · 15	補 決 27. 3. 23
	肥塚	10.8	H 4 ~ H 23	H 4 · 10 · 23	H 18 · 6 · 16	補 県補
	籠原中央第二	59.6	S 57 ~ H 24	S 57 · 7 · 15	H 19 · 10 · 19	補 県補 駅

都 市 名	地 区 名	面積 ha	施行年度	事業計画決定年月日		備 考 (凡例参照)
				換地処分年月日		
深 谷 市	上 野 台	22.5	S 38 ~ S 42	S 38 · 4 · 8	S 42 · 8 · 31	〈旧法〉
	元 松	14.2	S 44 ~ S 47	S 44 · 5 · 26	S 47 · 2 · 18	〈旧法〉
	東 方	90.4	S 48 ~ S 63	S 48 · 12 · 22	S 59 · 6 · 8	補
	上 柴	266.0	S 47 ~ S 63	S 47 · 12 · 20	S 60 · 5 · 14	補 県補
	深 谷 駅 前	11.3	S 46 ~ H 9	S 46 · 12 · 1	H 4 · 12 · 22	補 駅
	武 川 中 央	12.7	H 8 ~ H 28	H 8 · 9 · 2	H 23 · 10 · 7	補
	小 前 田 駅 北 西 部	9.1	H 16 ~ H 29	H 16 · 6 · 1	H 24 · 11 · 2	補一完(まち交)
	岡 中 央	31.0	H 元 ~ R 6	H 元 · 8 · 8	R 2 · 2 · 21	補完 補一完 県補完
行 田 市	第 一	16.5	S 34 ~ S 37	S 35 · 1 · 27	S 37 · 8 · 16	〈旧法〉
	清 水 町	10.0	S 39 ~ S 40	S 39 · 5 · 4	S 40 · 3 · 19	〈旧法〉
	富 士 見 (第一工区、第二工区)	123.2	S 39 ~ S 42	S 40 · 3 · 6	S 42 · 9 · 22	〈旧法〉
	富 士 見 第 四 工 区	31.6	S 43 ~ S 45	S 43 · 11 · 25	S 45 · 6 · 15	〈旧法〉
	門 井	62.9	S 46 ~ S 51	S 46 · 6 · 1	S 50 · 8 · 19	
	駅 前	6.2	S 39 ~ S 54	S 39 · 8 · 24	S 51 · 10 · 8	補 〈旧法〉
	棚 田	45.3	S 50 ~ S 55	S 51 · 2 · 18	S 55 · 5 · 28	
	富 士 見 第 三 工 区	33.2	S 60 ~ H 2	S 60 · 8 · 30	H 2 · 11 · 2	
	長 野	26.4	H 7 ~ H 21	H 7 · 4 · 3	H 17 · 10 · 7	
加 須 市	三 俣	19.9	S 41 ~ S 44	S 42 · 3 · 1	S 44 · 9 · 16	〈旧法〉
	加 須 工 業 開 発	57.8	S 42 ~ S 46	S 43 · 3 · 29	S 46 · 9 · 3	〈旧法〉 県施行
	久 下	31.8	S 44 ~ S 46	S 45 · 1 · 21	S 47 · 3 · 14	
	花 崎	82.2	S 47 ~ S 62	S 47 · 9 · 27	S 61 · 6 · 27	補 駅
	久 下 第 二	37.4	S 52 ~ H 元	S 53 · 1 · 23	H 元 · 10 · 6	補 特

都市名	地区名	面積ha	施行年度	事業計画決定年月日		備考 (凡例参照)
				換地	処分年月日	
加須市	川口	77.5	S 61 ~ H 8	S 61	4. 5	補
				H 8	1. 12	
	騎西第一	28.2	S 46 ~ S 51	S 46	12. 7	
				S 51	10. 29	
	騎西第一 (第二工区)	11.1	S 47 ~ S 52	S 48	1. 16	
				S 52	8. 9	
	騎西工業団地	35.5	S 51 ~ S 63	S 52	1. 17	補
				S 62	5. 29	
根古屋・外川	35.3	S 57 ~ H 9	S 57	12. 10	補 県補	
			H 8	3. 26		
不動岡	14.6	S 52 ~ H 29	S 53	3. 17		
			H 24	12. 21		
三俣第二	38.0	S 60 ~ H 27	S 60	11. 22		
			H 28	3. 18		
栗橋駅西 (大利根地区)	39.1	S 61 ~ R 9	S 62	2. 20		
			H 28	12. 16		
羽生市	栄町	8.4	S 32 ~ S 34	S 33	2. 28	〈旧法〉
				S 34	6. 6	
	元町	7.1	S 35 ~ S 37	S 36	3. 20	〈旧法〉
				S 37	5. 22	
	小松道	18.5	S 37 ~ S 39	S 37	11. 16	〈旧法〉
				S 39	10. 20	
	大和町	14.5	S 40 ~ S 41	S 40	7. 6	〈旧法〉
				S 42	3. 31	
	東谷	14.3	S 43 ~ S 45	S 44	3. 6	〈旧法〉
				S 45	4. 30	
	旭町	15.7	S 43 ~ S 45	S 43	11. 25	〈旧法〉
				S 46	3. 30	
	新田	36.1	S 46 ~ S 51	S 47	2. 24	
			S 51	6. 15		
城沼	39.3	S 50 ~ S 60	S 51	3. 23	補	
			S 58	2. 8		
大沼	60.6	S 54 ~ S 60	S 54	9. 22		
			S 59	7. 13		
宮田	38.4	S 50 ~ S 62	S 51	1. 12	補	
			S 60	10. 18		
栃木	28.0	S 52 ~ S 62	S 52	8. 31	補	
			S 62	9. 29		
南羽生	63.9	S 60 ~ H 18	S 61	3. 7	補 駅	
			H 16	7. 23		
春日部市	内牧第一	43.7	S 39 ~ S 44	S 39	12. 31	〈旧法〉
				S 44	6. 18	
	西部第三	23.3	S 40 ~ S 51	S 40	4. 9	〈旧法〉
			S 51	10. 26		
西部第二	120.3	S 41 ~ S 57	S 41	5. 16	〈旧法〉	
			S 54	7. 20		

都市名	地区名	面積ha	施行年度	事業計画決定年月日		備考 (凡例参照)
				換地処分年月日		
春日部市	西部第六	84.9	S 46 ~ S 58	S 46 · 5 · 13	S 56 · 11 · 6	
	千間台	5.6	S 45 ~ S 60	S 45 · 5 · 1	S 57 · 6 · 29	
	豊野工業団地	50.6	S 54 ~ S 60	S 54 · 8 · 2	S 58 · 10 · 25	
	西部第七	45.8	S 52 ~ S 62	S 52 · 12 · 28	S 59 · 11 · 30	決 28. 3. 17
	宝珠花	44.3	S 26 ~ S 28	S 27 · 1 · 17	S 28 · 3 · 9	県施行 (旧都計法) 決 29. 12. 12
草加市	草加工業開発	105.6	S 38 ~ S 40	S 38 · 10 · 29	S 41 · 3 · 31	県施行 (旧法)
	稲荷町	54.6	S 47 ~ H 8	S 47 · 6 · 16	H 3 · 1 · 8	
	氷川町 (草加駅西側)	34.1	S 49 ~ R 13	S 50 · 3 · 15	H 17 · 6 · 10	補 駅 減
	新田西部	145.9	S 61 ~ R 7	S 62 · 3 · 3	H 26 · 11 · 21	補 補一(まち交) 県完
草加市 八潮市	草加八潮工業開発	87.5	S 40 ~ S 43	S 41 · 3 · 30	S 43 · 8 · 31	県施行 46.9ha (旧法) 40.6ha
越谷市	北越谷	66.2	S 36 ~ S 44	S 36 · 12 · 29	S 44 · 6 · 21	(旧法)
	東小林	56.1	S 39 ~ S 46	S 40 · 3 · 30	S 46 · 5 · 31	(旧法)
	南越谷	73.2	S 43 ~ S 58	S 43 · 10 · 1	S 55 · 9 · 1	(旧法)
	東越谷第一	18.3	S 45 ~ S 59	S 45 · 5 · 15	S 55 · 11 · 28	
	千間台	124.9	S 45 ~ S 58	S 45 · 5 · 15	S 56 · 12 · 18	
	東越谷第二	41.8	S 47 ~ S 61	S 48 · 3 · 15	S 58 · 3 · 1	補
	花田	94.2	S 54 ~ H 8	S 54 · 10 · 12	H 4 · 8 · 7	補 県補
	堂面	14.1	S 55 ~ H 11	S 55 · 4 · 17	H 7 · 11 · 10	補 県補
	鷺高	101.2	S 51 ~ H 13	S 51 · 11 · 15	H 8 · 9 · 20	補 県補
	間久里	21.7	S 58 ~ H 16	S 59 · 1 · 25	H 11 · 11 · 19	補 県補
	越谷駅西口	4.2	S 61 ~ H 23	S 61 · 8 · 8	H 18 · 8 · 25	駅 沿区
	七左第一	42.5	H 6 ~ R 4	H 6 · 9 · 30	H 28 · 11 · 25	
	東越谷	91.6	S 61 ~ R 12	S 61 · 5 · 12	H 30 · 11 · 9	補 補一

都市名	地区名	面積ha	施行年度	事業計画決定年月日		備考 (凡例参照)
				換地処分年月日		
八潮市	八潮第一	64.9	S 46 ~ S 57	S 46 · 11 · 10	S 57 · 10 · 1	補
	八潮第二	118.7	S 48 ~ H 3	S 49 · 1 · 28	S 61 · 10 · 3	
	稲荷伊草第一	76.8	S 53 ~ H 16	S 53 · 12 · 18	H 10 · 11 · 20	補
	稲荷伊草第二	18.1	S 58 ~ R 8	S 58 · 8 · 5	R 3 · 1 · 29	補完 県補完 決 63. 9. 19
三郷市	早稲田	193.6	S 45 ~ H 4	S 45 · 4 · 4	S 57 · 6 · 25	
吉川市	吉川第一	189.9	S 47 ~ H 13	S 48 · 1 · 31	H 8 · 11 · 1	補 駅
松伏町	田中	46.6	S 50 ~ H 5	S 50 · 7 · 21	H 元 · 11 · 24	補
	外前野	83.9	S 61 ~ H 6	S 62 · 1 · 28	H 7 · 3 · 3	補 県補 特
久喜市	豊田	141.5	S 56 ~ H 14	S 56 · 7 · 25	H 11 · 6 · 4	補 駅
	栗橋駅西 (栗橋地区)	82.1	S 61 ~ R 9	S 62 · 2 · 20	R 4 · 3 · 18	補完 駅
蓮田市	南新宿	79.9	S 47 ~ S 58	S 47 · 12 · 15	S 57 · 3 · 19	
	馬込・下蓮田	106.4	S 52 ~ R 9	S 52 · 4 · 16	H 24 · 1 · 6	補 県補
	黒浜	33.8	S 57 ~ R 9	S 57 · 6 · 10	H 29 · 1 · 6	補
白岡市	白岡篠津	98.6	S 44 ~ S 52	S 44 · 12 · 28	S 52 · 11 · 18	
	原ヶ井戸・東	11.9	S 61 ~ H 20	S 61 · 4 · 1	H 15 · 12 · 9	補
	野牛・高岩	56.2	S 62 ~ R 7	S 62 · 9 · 10	H 27 · 10 · 16	補 駅広
計		214 地区		11,686.6 ha		

都市名	地区名	面積ha	施行年度	事業認可年月日 換地処分年月日	備考 (凡例参照)
さいたま市	大宮工業地帯開発	111.6	S 35 ~ S 37	S 35 . 9 . 6 S 37 . 11 . 16	知事施行 〈旧法〉
川越市 狭山市	川越狭山工業開発	247.7	S 38 ~ S 40	S 38 . 4 . 4 S 41 . 1 . 31	知事施行 118.0ha 〈旧法〉 129.7ha
所沢市	北所沢	80.0	S 32 ~ S 35	S 32 . 9 . 26 S 35 . 5 . 16	知事施行 〈旧法〉
熊谷市	石原	5.4	S 29 ~ S 32	S 30 . 2 . 23 S 32 . 11 . 15	知事施行 〈旧都計法〉
	復興(第一工区)	114.5	S 22 ~ S 46	S 22 . 6 . 28 S 46 . 6 . 30	知事施行 (S31.3月末~熊谷市長施行)
	復興(第二工区)	12.5	S 36 ~ S 56	S 36 . 6 . 6 S 48 . 6 . 30	熊谷市長施行 〈旧法〉
深谷市	深谷	102.8	S 35 ~ S 37	S 36 . 3 . 6 S 38 . 3 . 15	知事施行 〈旧法〉
計			7 地区	674.5 ha	

都市名	地区名	面積ha	施行年度	事業認可年月日 換地処分年月日	備考 (凡例参照)
さいたま市	浦和南部	45.8	S 56 ~ H 7	S 57. 1. 6 H 3. 6. 28	補
	さいたま新都心	47.4	H 3 ~ H 19	H 3. 4. 12 H 15. 3. 31	補(旧大宮市)26.3ha (旧与野市)17.9ha (旧浦和市)3.2ha
	岩槻南部新和西	73.8	H 12 ~ H 33	H 13. 3. 5 H 29. 2. 17	補 特定
	浦和東部第二	183.2	H 12 ~ H 33	H 13. 3. 5 H 29. 2. 17	補 特定
	大宮西部	115.5	H 10 ~ H 33	H 10. 11. 12 H 29. 11. 17	補 特定 駅広
鴻巣市	箕田赤見台	59.6	S 49 ~ S 58	S 50. 1. 21 S 56. 4. 24	
川越市	霞ヶ関	69.8	S 58 ~ H 3	S 59. 3. 8 H 4. 3. 31	
川越市 鶴ヶ島市	川越鶴ヶ島	137.9	S 51 ~ H 2	S 52. 3. 30 S 61. 9. 30	68.7ha 69.2ha
鶴ヶ島市 坂戸市 川越市	富士見	214.9	S 48 ~ S 59	S 48. 4. 21 S 55. 3. 28	94.7ha 91.5ha 28.7ha
狭山市	狭山台	104.1	S 45 ~ S 51	S 46. 3. 27 S 49. 4. 2	
飯能市	飯能南台	104.7	S 56 ~ H 5	S 57. 1. 6 H 6. 2. 18	補 特定
	飯能南台第二	49.1	H 8 ~ H 22	H 8. 4. 24 H 23. 3. 25	補
	飯能大河原	137.7	H 4 ~ H 30	H 4. 5. 28 H 25. 6. 7	補
坂戸市	北坂戸	120.4	S 45 ~ S 49	S 45. 6. 3 S 49. 9. 30	
	坂戸入西	119.3	H 元 ~ H 19	H 元. 5. 25 H 14. 9. 27	補 特定
東松山市	高坂丘陵	97.2	S 51 ~ H 2	S 52. 3. 18 S 62. 7. 31	
	高坂駅東口第二	58.9	H 13 ~ H 23	H 13. 12. 5 H 23. 11. 25	特定
本庄市	本庄早稲田駅周辺	64.6	H 18 ~ H 30	H 18. 9. 6 H 26. 3. 7	補 駅広
加須市	花崎駅北	52.5	S 53 ~ S 63	S 53. 4. 10 S 59. 8. 28	特定
越谷市	越谷レイクタウン	225.6	H 11 ~ H 30	H 11. 12. 24 H 26. 11. 14	補 特定
八潮市	八潮南部中央	72.1	H 9 ~ H 30	H 9. 6. 9 H 27. 1. 30	補 一体 特定
三郷市	三郷中央	114.8	H 9 ~ H 30	H 10. 3. 30 H 27. 1. 30	補 一体 特定

都市再生機構（旧公団）

施 行 済

都 市 名	地 区 名	面積 ha	施行年度	事業認可年月日 換地処分年月日	備 考 (凡 例 参 照)
吉 川 市	吉 川	62.6	S 63 ~ H 16	S 63 . 4 . 26 H 12 . 5 . 19	特定
	吉 川 駅 南	82.0	H 2 ~ H 22	H 2 . 9 . 3 H 23 . 3 . 18	補 特定
久 喜 市	平 沼	67.5	S 46 ~ S 48	S 46 . 6 . 29 S 49 . 1 . 8	
	菖 蒲 北 部	64.9	H 10 ~ H 23	H 11 . 3 . 16 H 24 . 3 . 16	
宮 代 町	東武動物公園西口	5.0	H 23 ~ H 27	H 24 . 3 . 12 H 28 . 2 . 19	駅広
杉 戸 町	杉 戸 西	118.3	S 54 ~ H 3	S 55 . 3 . 25 S 62 . 3 . 31	補 特定 駅広
計		28 地区		2,669.2 ha	

公 社

施 行 済

都 市 名	地 区 名	面 積 ha	施 行 年 度	事 業 認 可 年 月 日 換 地 処 分 年 月 日	備 考 (凡 例 参 照)
さいたま市	大 宮 深 作	13.9	H 9 ~ H 17	H 9 . 5 . 8 H 17 . 12 . 16	
計			1 地区	13.9 ha	

Ⅲ 令和5年度施行地区事業概要

令和4年度新規地区一覧

「個人・共同」「組合」施行

都 市 名	地 区 名	面積 (ha)	(施行者種別)	事業計画公告日
朝霞市	あずま南	13.5	(組合)	令和4年 9月21日
和光市	二軒新田	1.0	(個人・共同)	令和4年10月27日
寄居町	男衾宮ノ前	1.7	(組合)	令和4年 9月21日
春日部市	北春日部駅周辺	40.5	(組合)	令和4年11月11日

合計	4 地区	56.7 (ha)
----	------	-----------

令和4年度換地処分地区一覧

「個人・共同」「組合」施行

都 市 名	地 区 名	面積 (ha)	(施行者種別)	換地処分公告日
嵐山町	平沢	34.3	(組合)	令和4年 9月 2日
加須市	正能・戸崎	5.3	(個人・共同)	令和4年12月16日
宮代町	宮代和戸横町	19.6	(個人・共同)	令和5年 1月31日

小計	3 地区	59.2 (ha)
----	------	-----------

「公共団体」施行

都 市 名	地 区 名	面積 (ha)	(施行者種別)	換地処分公告日
新座市	大和田二・三丁目	49.5	(公共団体)	令和5年 3月22日

小計	1 地区	49.5 (ha)
----	------	-----------

合計	4 地区	108.7 (ha)
----	------	------------

個人・共同施行

和光市二軒新田土地区画整理事業

【地区の概要】

面積(ha)	1.0	施行者	株式会社リゾン	代表者	橋本 太樹
都市計画決定告示日	—	最新事業計画公告日	—	施行期間	R4～R5
当初事業計画公告日	令和4年10月27日	補助期間	—		

減歩率(%)	30.97
公共減歩(%)	17.01
保留地減歩(%)	13.96

権利者数(人)	2
所有権者数(人)	2
借地権者(人)	0

全建物戸数(戸)	0
要移転戸数(戸)	0
移転率(%)	0.0

DID区分	S45
地区計画	—
土地利用計画	住宅系
立地適正化計画	—
国土強靱化地域計画	—

生産緑地(m ²)	8,739
-----------------------	-------

計画人口(人)	40
人口密度(人/ha)	41

公共用地率(%)	整理前	2.30
	整理後	18.92

【公共施設整備の概要】

	幅員(m)	延長(m)	舗装完了延長(m)	路盤完了延長(m)	整備率(%)
都市計画道路	0	0.0	0.0	0.0	0.0
区画街路	4.2～5.5	343.0	0.0	0.0	0.0
特殊街路	0	0.0	0.0	0.0	0.0
駅前広場	—		駅前広場面積(m ²)	0.0	
その他公共施設	—				

公園面積(m ²)	389.5
公園箇所数	1
調整池面積(m ²)	0.0
調整池箇所数	0
電線類地中化	—

【資金計画】

(費目名は旧名称) (単位:千円)

総事業費	260,000	基本事業費等内訳	
基本事業費等	0	通常費	0
その他の国庫補助	0	交付金	0
地特A(都計道設定)	0	住宅基盤	0
地特B(区画街路設定)	0		
保留地処分金	260,000		
公管金(0)	0	その他の国庫補助内訳	
助成金	0	都再区	0
賦課金	0	旧まち交	0
その他(0)	0	関連事業	0
		効果促進事業	0

【事業の進捗状況(令和5年3月31日現在)】

総事業費進捗率	0.0 %
基本事業費進捗率	0.0 %
公共施設整備費進捗率	0.0 %
建物移転費進捗率	0.0 %
建物移転済戸数	0 戸
移転戸数進捗率	0.0 %

特徴的な制度等	—
---------	---

【仮換地指定等の状況】

仮換地指定率	100.0 %
使用収益開始率	0.0 %
仮換地指定日	当初 令和4年12月16日 (一括指定)
	最新 令和4年12月16日 (1回)

公共施設管理者負担金対象施設

公共施設名称	公共施設管理者担当課所

【保留地処分状況】

	面積(m ²)	画地数	処分率(%)
保留地全体	1,320.0	2	—
処分済保留地	0.0	0	0.0 %
うち一般保留地	0.0	0	0.0 %
うち特別保留地	0.0	0	0.0 %

【問い合わせ先】

事務所名	(株)リゾン(株)平成まちづくり研究所		
TEL	048-450-0611	FAX	048-450-0588
住所	和光市丸山台1-4-3 ヴェルデ和光6F		
E-mail	yamamoto@w-echigoyama.jp		

最寄り駅からの距離 東武東上線和光駅から2km



狭山市入曽駅東口土地区画整理事業

【地区の概要】

面積(ha)	1.9	施行者	入曽駅東口土地区画整理事業共同施行者	代表者	狭山市長 小谷野 剛
都市計画決定告示日	—	最新事業計画公告日	—	施行期間	R1～R5
当初事業計画公告日	令和2年1月6日	補助期間	—		

減歩率(%)	18.59
公共減歩(%)	18.59
保留地減歩(%)	0.00

権利者数(人)	6
所有権者数(人)	6
借地権者(人)	0

全建物戸数(戸)	9
要移転戸数(戸)	9
移転率(%)	100.0

DID区分	S45
地区計画	—
土地利用計画	商業系
立地適正化計画	—
国土強靱化地域計画	—

生産緑地(m ²)	0
-----------------------	---

計画人口(人)	—
人口密度(人/ha)	—

公共用地率(%)	整理前	16.72
	整理後	32.20

【公共施設整備の概要】

	幅員(m)	延長(m)	舗装完了延長(m)	路盤完了延長(m)	整備率(%)
都市計画道路	—	0.0	0.0	0.0	0.0
区画街路	4～12	354.0	0.0	0.0	0.0
特殊街路	0	0.0	0.0	0.0	0.0
駅前広場	入曽駅東口駅前広場		駅前広場面積(m ²)		2,997.4
その他公共施設	—				

公園面積(m ²)	568.2
公園箇所数	2
調整池面積(m ²)	0.0
調整池箇所数	0
電線類地中化	—

【資金計画】

(費目名は旧名称) (単位:千円)

総事業費	1,092,000	基本事業費等内訳	
基本事業費等	0	通常費	0
その他の国庫補助	0	交付金	0
地特A(都計道設定)	0	住宅基盤	0
地特B(区画街路設定)	0		
保留地処分金	0		
公管金	0	その他の国庫補助内訳	
助成金	0	都再区	0
賦課金	0	旧まち交	0
その他(施行者負担金)	1,092,000	関連事業	0
		効果促進事業	0
			0

【事業の進捗状況(令和5年3月31日現在)】

総事業費進捗率	31.5 %
基本事業費進捗率	0.0 %
公共施設整備費進捗率	91.4 %
建物移転費進捗率	28.1 %
建物移転済戸数	8 戸
移転戸数進捗率	88.9 %

特徴的な制度等	—
---------	---

【仮換地指定等の状況】

仮換地指定率	100.0 %
使用収益開始率	7.6 %
仮換地指定日	当初 令和3年2月11日 (部分指定)
	最新 令和3年8月30日 (2回)

公共施設管理者負担金対象施設

公共施設名称	公共施設管理者担当課所

【保留地処分状況】

	面積(m ²)	画地数	処分率(%)
保留地全体	0.0	0	—
処分済保留地	0.0	0	0.0 %
うち一般保留地	0.0	0	0.0 %
うち特別保留地	0.0	0	0.0 %

【問い合わせ先】

事務所名	狭山市市街地整備課		
TEL	04-2953-1111(内線2224)	FAX	04-2954-8877
住所	狭山市入間川1丁目23番5号		
E-mail	s-seibi@city.sayama.saitama.jp		

最寄り駅からの距離 西武新宿線入曽駅から100m



栗橋北二丁目地区土地区画整理事業

【地区の概要】

面積(ha)	3.9	施行者	八坂神社、久喜市	代表者	久喜市長 梅田修一
都市計画決定告示日	—	最新事業計画公告日	—	施行期間	H29～R9
当初事業計画公告日	平成30年1月26日	補助期間	—		

減歩率(%)	0.00
公共減歩(%)	0.00
保留地減歩(%)	0.00

権利者数(人)	4
所有権者数(人)	4
借地権者(人)	0

全建物戸数(戸)	1
要移転戸数(戸)	1
移転率(%)	100.0

DID区分	外
地区計画	○
土地利用計画	住宅系
立地適正化計画	—
国土強靱化地域計画	—

生産緑地(m ²)	0
-----------------------	---

計画人口(人)	0
人口密度(人/ha)	0

公共用地率(%)	整理前	89.89
	整理後	89.89

【公共施設整備の概要】

	幅員(m)	延長(m)	舗装完了延長(m)	路盤完了延長(m)	整備率(%)
都市計画道路	12	428.5	428.5	0.0	100.0
区画街路	5-12	1,030.2	372.8	0.0	36.2
特殊街路	0	0.0	0.0	0.0	0.0
駅前広場	—	—	—	駅前広場面積(m ²)	0.0
その他公共施設	河川用地(堤防)14,716.90m ² 河川用地(公園)3,072.45m ²				

公園面積(m ²)	1,927.6
公園箇所数	1
調整池面積(m ²)	0.0
調整池箇所数	0
電線類地中化	—

【資金計画】

(費目名は旧名称) (単位:千円)

総事業費	380,600	基本事業費等内訳	
基本事業費等	0	通常費	0
その他の国庫補助	0	交付金	0
地特A(都計道設定)	0	住宅基盤	0
地特B(区画街路設定)	0		
保留地処分金	0		
公管金	0	その他の国庫補助内訳	
助成金	0	都再区	0
賦課金	0	旧まち交	0
その他(施行者負担金:久喜市90,600千円、八坂神社300,000千円)	380,600	関連事業	0
		効果促進事業	0
			0

【事業の進捗状況(令和5年3月31日現在)】

総事業費進捗率	65.7 %
基本事業費進捗率	0.0 %
公共施設整備費進捗率	0.0 %
建物移転費進捗率	83.3 %
建物移転済戸数	0 戸
移転戸数進捗率	0.0 %

特徴的な制度等	—
---------	---

【仮換地指定等の状況】

仮換地指定率	100.0 %
使用収益開始率	78.8 %
仮換地指定日	当初 平成30年2月15日 (一括指定)
	最新 平成30年2月15日 (1回)

公共施設管理者負担金対象施設

公共施設名称	公共施設管理者担当課所

【保留地処分状況】

	面積(m ²)	画地数	処分率(%)
保留地全体	0.0	0	—
処分済保留地	0.0	0	0.0 %
うち一般保留地	0.0	0	0.0 %
うち特別保留地	0.0	0	0.0 %

【問い合わせ先】

事務所名	久喜市 建設部 都市計画課		
TEL	0480-22-1111	FAX	0480-22-0300
住所	久喜市北青柳1404-7		
E-mail	toshikeikaku@city.kuki.lg.jp		

最寄り駅からの距離 JR東北本線栗橋駅から0.9km



杉戸町東武動物公園駅東口通り線沿道整備土地区画整理事業

【地区の概要】

面積(ha)	0.3	施行者	杉戸町	代表者	杉戸町長 窪田 裕之
都市計画決定告示日	—	最新事業計画公告日	令和4年8月26日 (第1回)	施行期間	R1~R7
当初事業計画公告日	令和1年12月6日	補助期間	—		

減歩率(%)	43.08
公共減歩(%)	43.08
保留地減歩(%)	0.00

権利者数(人)	18
所有権者数(人)	18
借地権者(人)	0

全建物戸数(戸)	19
要移転戸数(戸)	19
移転率(%)	100.0

DID区分	S45
地区計画	—
土地利用計画	商業系
立地適正化計画	—
国土強靱化地域計画	—

生産緑地(m ²)	0
-----------------------	---

計画人口(人)	15
人口密度(人/ha)	54

公共用地率(%)	整理前	0.00
	整理後	43.08

【公共施設整備の概要】

	幅員(m)	延長(m)	舗装完了延長(m)	路盤完了延長(m)	整備率(%)
都市計画道路	20~16	0.0	0.0	0.0	0.0
区画街路	4	0.0	0.0	0.0	0.0
特殊街路	0	0.0	0.0	0.0	0.0
駅前広場	—	駅前広場面積(m ²)	0.0		
その他公共施設	—				

公園面積(m ²)	0.0
公園箇所数	0
調整池面積(m ²)	0.0
調整池箇所数	0
電線類地中化	○

【資金計画】

(費目名は旧名称) (単位:千円)

総事業費	877,000	基本事業費等内訳	
基本事業費等	0	通常費	0
その他の国庫補助	0	交付金	0
地特A(都計道設定)	0	住宅基盤	0
地特B(区画街路設定)	0		
保留地処分金	0		
公管金(道路)	767,151	その他の国庫補助内訳	
助成金	0	都再区	0
賦課金	0	旧まち交	0
その他(施行者負担金)	109,849	関連事業	0
		効果促進事業	0

【事業の進捗状況(令和5年3月31日現在)】

総事業費進捗率	59.9 %
基本事業費進捗率	0.0 %
公共施設整備費進捗率	0.0 %
建物移転費進捗率	76.2 %
建物移転済戸数	11 戸
移転戸数進捗率	57.9 %

特徴的な制度等	
沿道整備街路事業	

【仮換地指定等の状況】

仮換地指定率	100.0 %
使用収益開始率	0.0 %
仮換地指定日	当初 令和5年2月24日 (一括指定)
	最新 令和5年2月24日 (1回)

公共施設管理者負担金対象施設

公共施設名称	公共施設管理者担当課所
都市計画道路東武動物公園駅東口通り線	埼玉県杉戸県土整備事務所

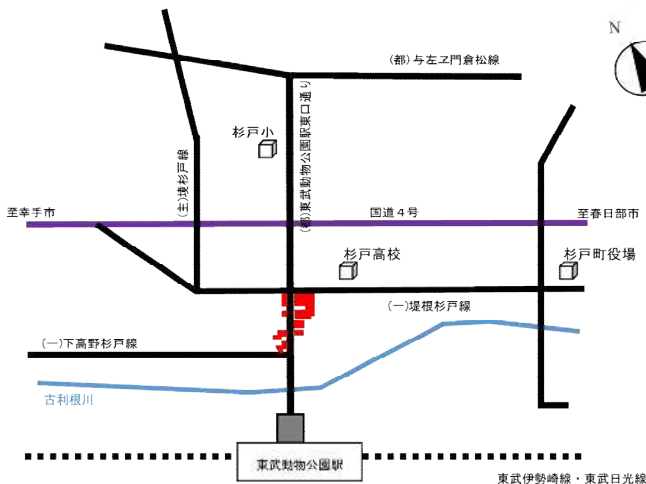
【保留地処分状況】

	面積(m ²)	画地数	処分率(%)
保留地全体	0.0	0	—
処分済保留地	0.0	0	0.0 %
うち一般保留地	0.0	0	0.0 %
うち特別保留地	0.0	0	0.0 %

【問い合わせ先】

事務所名	市街地整備推進室		
TEL	0480-33-1111(内線370)	FAX	0480-33-4550
住所	埼玉県北葛飾郡杉戸町清地2丁目9番29号		
E-mail	shigaichiseibi@town.sugito.lg.jp		

最寄り駅からの距離 東武伊勢崎線東武動物公園駅から300m



富士見市北別所土地区画整理事業

【地区の概要】

面積(ha)	0.9	施行者	東日本総合計画株式会社	代表者	樋口 智彦
都市計画決定告示日	—	最新事業計画公告日	—	施行期間	R3～R5
当初事業計画公告日	令和4年3月28日	補助期間	—		

減歩率(%)	27.42
公共減歩(%)	19.84
保留地減歩(%)	7.58

権利者数(人)	3
所有権者数(人)	3
借地権者(人)	0

全建物戸数(戸)	2
要移転戸数(戸)	0
移転率(%)	0.0

DID区分	S45
地区計画	○
土地利用計画	住居系
立地適正化計画	—
国土強靱化地域計画	—

生産緑地(m ²)	6,002
-----------------------	-------

計画人口(人)	21
人口密度(人/ha)	23

公共用地率(%)	整理前	1.66
	整理後	21.17

【公共施設整備の概要】

	幅員(m)	延長(m)	舗装完了延長(m)	路盤完了延長(m)	整備率(%)
都市計画道路	0	0.0	0.0	0.0	0.0
区画街路	5.0m～6.0m	292.2	292.2	292.2	100.0
特殊街路	0	0.0	0.0	0.0	0.0
駅前広場	—	—	—	駅前広場面積(m ²)	0.0
その他公共施設	—	—	—	—	—

公園面積(m ²)	278.0
公園箇所数	1
調整池面積(m ²)	0.0
調整池箇所数	0
電線類地中化	—

【資金計画】

(費目名は旧名称) (単位:千円)

総事業費	123,565	基本事業費等内訳	
基本事業費等	0	通常費	0
その他の国庫補助	0	交付金	0
地特A(都計道設定)	0	住宅基盤	0
地特B(区画街路設定)	0		
保留地処分金	123,565		
公管金(0)	0	その他の国庫補助内訳	
助成金	0	都再区	0
賦課金	0	旧まち交	0
その他	0	関連事業	0
		効果促進事業	0

【事業の進捗状況(令和5年3月31日現在)】

総事業費進捗率	0.0 %
基本事業費進捗率	0.0 %
公共施設整備費進捗率	0.0 %
建物移転費進捗率	0.0 %
建物移転済戸数	0 戸
移転戸数進捗率	0.0 %

特徴的な制度等	—
---------	---

【仮換地指定等の状況】

仮換地指定率	100.0 %
使用収益開始率	100.0 %
仮換地指定日	当初 令和4年4月8日 (一括指定)
	最新 令和4年4月8日 (1回)

公共施設管理者負担金対象施設

公共施設名称	公共施設管理者担当課所

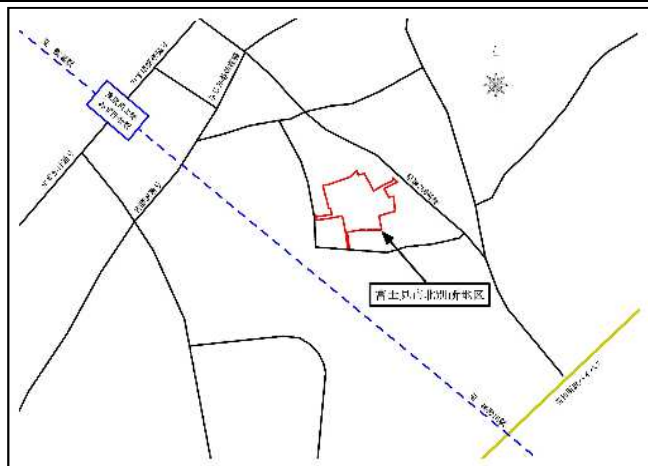
【保留地処分状況】

	面積(m ²)	画地数	処分率(%)
保留地全体	686.5	1	—
処分済保留地	686.5	1	100.0 %
うち一般保留地	0.0	0	0.0 %
うち特別保留地	686.5	1	100.0 %

【問い合わせ先】

事務所名	東日本総合計画株式会社 まちづくり本部 都市再生部		
TEL	049-244-5056	FAX	049-244-5043
住所	埼玉県川越市新宿町5-3-3		
E-mail	—		

最寄り駅からの距離 東武東上線みずほ台駅から400m



組合施行

さいたま市丸ヶ崎土地区画整理事業

【地区の概要】

面積(ha)		29.1	施行者	さいたま市丸ヶ崎土地区画整理組合	理事長	金井塚 久夫	
都市計画決定告示日		-		最新事業計画公告日	令和3年1月6日(第8回)	施行期間	H1~R7
当初事業計画公告日		平成2年1月5日				補助期間	-

減歩率(%)	23.66
公共減歩(%)	20.17
保留地減歩(%)	3.49

権利者数(人)	185
所有権者数(人)	185
借地権者(人)	0

全建物戸数(戸)	112
要移転戸数(戸)	49
移転率(%)	43.8

DID区分	H12一部
地区計画	○
土地利用計画	住居系
立地適正化計画	-
国土強靱化地域計画	○

生産緑地(m ²)	13,200
-----------------------	--------

計画人口(人)	2,530
人口密度(人/ha)	87

公共用地率(%)	整理前	13.41
	整理後	30.87

【公共施設整備の概要】

	幅員(m)	延長(m)	舗装完了延長(m)	路盤完了延長(m)	整備率(%)
都市計画道路	12~25	1,097.0	1,097.0	0.0	100.0
区画街路	3.5~12	7,764.0	7,764.0	0.0	100.0
特殊街路	4~6	156.0	156.0	0.0	100.0
駅前広場	-		駅前広場面積(m ²)		0.0
その他公共施設	-				

公園面積(m ²)	9,385.0
公園箇所数	5
調整池面積(m ²)	12,100.0
調整池箇所数	2
電線類地中化	-

【資金計画】

(費目名は旧名称) (単位:千円)

総事業費	8,518,000	基本事業費等内訳	
基本事業費等	0	通常費	0
その他の国庫補助	0	交付金	0
地特A(都計道設定)	0	住宅基盤	0
地特B(区画街路設定)	0		
保留地処分金	961,000		
公管金(道路)	395,500	その他の国庫補助内訳	
助成金	7,134,697	都再区	0
賦課金	0	旧まち交	0
その他(預金利子等)	26,803	関連事業	0
		効果促進事業	0

【事業の進捗状況(令和5年3月31日現在)】

総事業費進捗率	92.6 %
基本事業費進捗率	0.0 %
公共施設整備費進捗率	97.7 %
建物移転費進捗率	92.9 %
建物移転済戸数	49 戸
移転戸数進捗率	100.0 %

特徴的な制度等
保留地委託等

【仮換地指定等の状況】

仮換地指定率	100.0 %		
使用収益開始率	89.0 %		
仮換地指定日	当初	平成5年4月15日	(一括指定)
	最新	平成5年4月15日	(1回)

公共施設管理者負担金対象施設

公共施設名称	公共施設管理者担当課所
幹線道路(3・4・12大間木丸ヶ崎線)	さいたま市道路計画課

【保留地処分状況】

	面積(m ²)	画地数	処分率(%)
保留地全体	8,800.0	90	-
処分済保留地	8,203.5	84	93.2 %
うち一般保留地	6,189.2	42	99.8 %
うち特別保留地	2,014.4	42	77.5 %

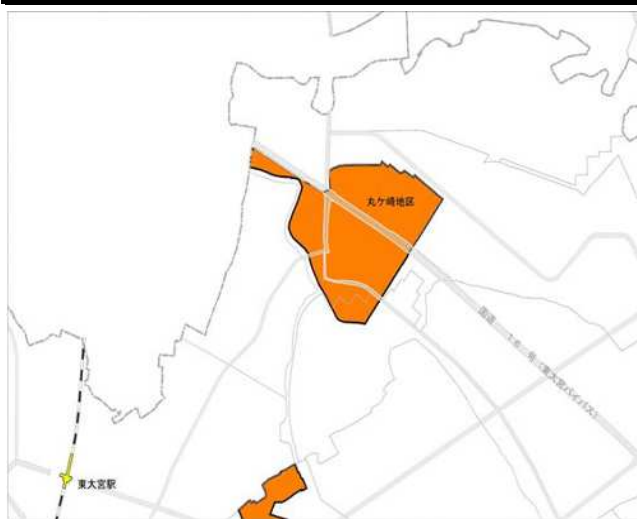
【組合設立認可時同意率】

	人数(人)	%	面積(m ²)	%
権利者	160	86.5	198,241	78.9
所有権者	160	86.5	198,241	78.9
借地権者	0	0.0	0	0.0

【問い合わせ先】

事務所名	(一財)さいたま市土地区画整理協会		
TEL	048-823-5221	FAX	048-824-7254
住所	さいたま市中央区下落合2丁目18番6号		
E-mail	kanrika@saitama-kukaku.jp		

最寄り駅からの距離 | JR東北本線東大宮駅より約2km



さいたま都市計画事業大門第二特定土地区画整理事業

【地区の概要】

面積(ha)	76.3	施行者	さいたま市大門第二特定土地区画整理組合	理事長	備藤 松夫
都市計画決定告示日	昭和45年8月18日	最新事業計画公告日	平成28年3月31日(第6回)	施行期間	H4~R12
当初事業計画公告日	平成4年5月8日			補助期間	H4~R10

減歩率(%)	27.55
公共減歩(%)	21.92
保留地減歩(%)	5.63

権利者数(人)	408
所有権者数(人)	408
借地権者(人)	0

全建物戸数(戸)	297
要移転戸数(戸)	217
移転率(%)	73.1

DID区分	外
地区計画	—
土地利用計画	住宅系
立地適正化計画	—
国土強靱化地域計画	○

生産緑地(m ²)	230,000
-----------------------	---------

計画人口(人)	7,200
人口密度(人/ha)	94

公共用地率(%)	整理前	7.72
	整理後	27.95

【公共施設整備の概要】

	幅員(m)	延長(m)	舗装完了延長(m)	路盤完了延長(m)	整備率(%)
都市計画道路	16~28.5	2,893.2	1,587.2	92.3	54.9
区画街路	4~13	16,954.6	10,734.4	29.3	63.3
特殊街路	4~6	260.5	25.5	0.0	9.8
駅前広場	—			駅前広場面積(m ²)	0.0
その他公共施設					—

公園面積(m ²)	23,264.0
公園箇所数	4
調整池面積(m ²)	16,639.8
調整池箇所数	3
電線類地中化	—

【資金計画】

(費目名は旧名称) (単位:千円)

総事業費	26,640,000	基本事業費等内訳	
基本事業費等	7,628,000	通常費	1,150,442
その他の国庫補助	0	交付金	6,477,558
地特A(都計道設定)	218,000	住宅基盤	0
地特B(区画街路設定)	0		
保留地処分金	6,338,000		
公管金	0	その他の国庫補助内訳	
助成金	12,446,000	都再区	0
賦課金	0	旧まち交	0
その他(配当金等)	10,000	関連事業	0
		効果促進事業	0

【事業の進捗状況(令和5年3月31日現在)】

総事業費進捗率	62.3 %
基本事業費進捗率	89.4 %
公共施設整備費進捗率	64.8 %
建物移転費進捗率	94.6 %
建物移転済戸数	205 戸
移転戸数進捗率	94.5 %

特徴的な制度等	
保留地委託等	

【仮換地指定等の状況】

仮換地指定率	100.0 %		
使用収益開始率	5.8 %		
仮換地指定日	当初	平成10年7月1日	(一括指定)
	最新	平成10年7月1日	(1回)

公共施設管理者負担金対象施設

公共施設名称	公共施設管理者担当課所

【保留地処分状況】

	面積(m ²)	画地数	処分率(%)
保留地全体	39,617.2	151	—
処分済保留地	7,599.5	67	19.2 %
うち一般保留地	5,641.2	20	15.2 %
うち特別保留地	1,958.3	47	76.8 %

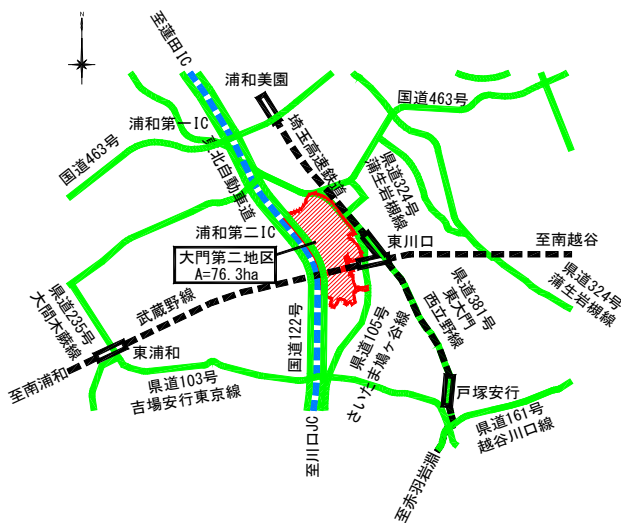
【組合設立認可時同意率】

	人数(人)	%	面積(m ²)	%
権利者	351	86.0	613,636	91.1
所有権者	351	86.0	613,636	91.1
借地権者	0	0.0	0	0.0

【問い合わせ先】

事務所名	(一財)さいたま市土地区画整理協会		
TEL	048-823-5221	FAX	048-824-7254
住所	さいたま市中央区下落合2丁目18番6号		
E-mail	kanrika@saitama-kukaku.jp		

最寄り駅からの距離 JR武蔵野線東川口駅より1km



さいたま都市計画事業土呂農住特定土地区画整理事業

【地区の概要】

面積(ha)	11.1	施行者	さいたま市土呂農住特定土地区画整理組合	理事長	薄田 隆夫
都市計画決定告示日	平成3年3月28日	最新事業計画公告日	令和2年3月30日(第11回)	施行期間	H4~R5
当初事業計画公告日	平成4年8月28日			補助期間	H4~R5

減歩率(%)	25.71
公共減歩(%)	22.99
保留地減歩(%)	2.72

権利者数(人)	52
所有権者数(人)	48
借地権者(人)	4

全建物戸数(戸)	44
要移転戸数(戸)	32
移転率(%)	72.7

DID区分	S50
地区計画	○
土地利用計画	住宅系
立地適正化計画	—
国土強靱化地域計画	○

生産緑地(m ²)	3,400
-----------------------	-------

計画人口(人)	660
人口密度(人/ha)	60

公共用地率(%)	整理前	10.10
	整理後	30.77

【公共施設整備の概要】

	幅員(m)	延長(m)	舗装完了延長(m)	路盤完了延長(m)	整備率(%)
都市計画道路	18~28.6	469.8	469.8	0.0	100.0
区画街路	2.5~10.0	2,753.2	2,186.9	0.0	79.4
特殊街路	4.0~10.0	459.2	459.2	0.0	100.0
駅前広場	—			駅前広場面積(m ²)	0.0
その他公共施設					—

公園面積(m ²)	3,350.9
公園箇所数	3
調整池面積(m ²)	1,754.4
調整池箇所数	3
電線類地中化	—

【資金計画】

(費目名は旧名称) (単位:千円)

総事業費	5,961,800	基本事業費等内訳	
基本事業費等	1,237,000	通常費	97,000
その他の国庫補助	0	交付金	1,140,000
地特A(都計道設定)	216,000	住宅基盤	0
地特B(区画街路設定)	0		
保留地処分金	447,833		
公管金	0	その他の国庫補助内訳	
助成金	4,060,639	都再区	0
賦課金	0	旧まち交	0
その他(配当金等)	328	関連事業	0
		効果促進事業	0

【事業の進捗状況(令和5年3月31日現在)】

総事業費進捗率	84.2 %
基本事業費進捗率	57.5 %
公共施設整備費進捗率	91.7 %
建物移転費進捗率	86.2 %
建物移転済戸数	32 戸
移転戸数進捗率	100.0 %

特徴的な制度等	—
---------	---

【仮換地指定等の状況】

仮換地指定率	100.0 %		
使用収益開始率	7.8 %		
仮換地指定日	当初	平成6年6月24日	(一括指定)
	最新	平成6年6月24日	(1回)

公共施設管理者負担金対象施設

公共施設名称	公共施設管理者担当課所

【保留地処分状況】

	面積(m ²)	画地数	処分率(%)
保留地全体	2,711.6	11	—
処分済保留地	19.0	1	0.7 %
うち一般保留地	0.0	0	0.0 %
うち特別保留地	19.0	1	10.5 %

【組合設立認可時同意率】

	人数(人)	%	面積(m ²)	%
権利者	50	96.2	94,861	99.4
所有権者	46	95.8	93,761	99.4
借地権者	4	100.0	1,100	100.0

【問い合わせ先】

事務所名	(一財)さいたま市土地区画整理協会		
TEL	048-823-5221	FAX	048-824-5274
住所	さいたま市中央区下落合2丁目18番6号		
E-mail	kanrika@saitama-kukaku.jp		

最寄り駅からの距離 東武野田線大宮公園駅より0.5km



さいたま都市計画事業蓮沼下特定土地区画整理事業

【地区の概要】

面積(ha)		23.6	施行者	さいたま市蓮沼下特定土地区画整理組合	理事長	松澤 章一	
都市計画決定告示日		平成6年3月4日		最新事業計画公告日	令和2年3月30日(第6回)	施行期間	H6~R5
当初事業計画公告日		平成6年11月29日				補助期間	H5~H30

減歩率(%)	25.17
公共減歩(%)	21.85
保留地減歩(%)	3.32

権利者数(人)	260
所有権者数(人)	246
借地権者(人)	14

全建物戸数(戸)	249
要移転戸数(戸)	98
移転率(%)	39.4

DID区分	H7
地区計画	—
土地利用計画	住宅系
立地適正化計画	—
国土強靱化地域計画	○

生産緑地(m ²)	7,477
-----------------------	-------

計画人口(人)	2,300
人口密度(人/ha)	80

公共用地率(%)	整理前	9.82
	整理後	29.52

【公共施設整備の概要】

	幅員(m)	延長(m)	舗装完了延長(m)	路盤完了延長(m)	整備率(%)
都市計画道路	12~20	862.0	862.0	0.0	100.0
区画街路	4~12	7,118.9	7,118.9	0.0	100.0
特殊街路	4	67.5	67.5	0.0	100.0
駅前広場	—		駅前広場面積(m ²)		0.0
その他公共施設	—				

公園面積(m ²)	9,896.7
公園箇所数	3
調整池面積(m ²)	3,271.6
調整池箇所数	2
電線類地中化	—

【資金計画】

(費目名は旧名称) (単位:千円)

総事業費	6,556,000	基本事業費等内訳	
基本事業費等	2,080,320	通常費	550,900
その他の国庫補助	0	交付金	1,529,420
地特A(都計道設定)	0	住宅基盤	0
地特B(区画街路設定)	0		
保留地処分金	689,581		
公管金	0	その他の国庫補助内訳	
助成金	3,785,616	都再区	0
賦課金	0	旧まち交	0
その他(配当金等)	483	関連事業	0
		効果促進事業	0

【事業の進捗状況(令和5年3月31日現在)】

総事業費進捗率	97.8 %
基本事業費進捗率	100.0 %
公共施設整備費進捗率	100.0 %
建物移転費進捗率	100.0 %
建物移転済戸数	98 戸
移転戸数進捗率	100.0 %

特徴的な制度等
保留地委託等

【仮換地指定等の状況】

仮換地指定率	100.0 %		
使用収益開始率	100.0 %		
仮換地指定日	当初	平成10年8月3日	(部分指定)
	最新	平成17年9月26日	(5回)

公共施設管理者負担金対象施設

公共施設名称	公共施設管理者担当課所

【保留地処分状況】

	面積(m ²)	画地数	処分率(%)
保留地全体	7,049.5	107	—
処分済保留地	6,607.5	103	93.7 %
うち一般保留地	4,679.2	34	94.3 %
うち特別保留地	1,928.3	69	92.3 %

【組合設立認可時同意率】

	人数(人)	%	面積(m ²)	%
権利者	188	72.3	182,923	89.5
所有権者	175	71.1	182,923	89.5
借地権者	13	92.9	3,317	94.4

【問い合わせ先】

事務所名	(一財)さいたま市土地区画整理協会		
TEL	048-823-5221	FAX	048-824-7254
住所	さいたま市中央区下落合2丁目18番6号		
E-mail	kanrika@saitama-kukaku.jp		

最寄り駅からの距離 東武野田線大和田駅より2km



さいたま都市計画事業大門上・下野田特定土地区画整理事業

【地区の概要】

面積(ha)	36.3	施行者	さいたま市大門上・下野田特定土地区画整理組合	理事長	高力 正男
都市計画決定告示日	昭和45年8月18日	最新事業計画公告日	令和3年3月30日(第7回)	施行期間	H6~R7
当初事業計画公告日	平成7年3月3日			補助期間	H7~H29

減歩率(%)	27.44
公共減歩(%)	22.97
保留地減歩(%)	4.47

権利者数(人)	330
所有権者数(人)	327
借地権者(人)	3

全建物戸数(戸)	254
要移転戸数(戸)	113
移転率(%)	44.5

DID区分	外
地区計画	—
土地利用計画	住宅系、工業系
立地適正化計画	—
国土強靱化地域計画	○

生産緑地(m ²)	45,000
-----------------------	--------

計画人口(人)	3,300
人口密度(人/ha)	90

公共用地率(%)	整理前	7.91
	整理後	29.05

【公共施設整備の概要】

	幅員(m)	延長(m)	舗装完了延長(m)	路盤完了延長(m)	整備率(%)
都市計画道路	16~25	1,026.5	1,026.5	0.0	100.0
区画街路	4~12	8,967.2	8,928.8	0.0	99.6
特殊街路	0	0.0	0.0	0.0	0.0
駅前広場	—			駅前広場面積(m ²)	0.0
その他公共施設					—

公園面積(m ²)	10,934.8
公園箇所数	3
調整池面積(m ²)	5,976.9
調整池箇所数	2
電線類地中化	—

【資金計画】

(費目名は旧名称) (単位:千円)

総事業費	10,840,000	基本事業費等内訳	
基本事業費等	4,157,000	通常費	334,000
その他の国庫補助	0	交付金	3,823,000
地特A(都計道設定)	0	住宅基盤	0
地特B(区画街路設定)	0		
保留地処分金	2,250,000		
公管金	0	その他の国庫補助内訳	
助成金	4,428,926	都再区	0
賦課金	0	旧まち交	0
その他(配当金等)	4,074	関連事業	0
		効果促進事業	0

公共施設管理者負担金対象施設

公共施設名称	公共施設管理者担当課所

【事業の進捗状況(令和5年3月31日現在)】

総事業費進捗率	90.4 %
基本事業費進捗率	100.0 %
公共施設整備費進捗率	96.0 %
建物移転費進捗率	99.6 %
建物移転済戸数	113 戸
移転戸数進捗率	100.0 %

特徴的な制度等
保留地委託等

【仮換地指定等の状況】

仮換地指定率	100.0 %
使用収益開始率	59.7 %
仮換地指定日	当初 平成14年9月26日 (部分指定)
	最新 平成23年7月29日 (6回)

【保留地処分状況】

	面積(m ²)	画地数	処分率(%)
保留地全体	14,943.0	142	—
処分済保留地	14,034.6	130	93.9 %
うち一般保留地	11,933.1	74	95.5 %
うち特別保留地	2,101.5	56	86.1 %

【組合設立認可時同意率】

	人数(人)	%	面積(m ²)	%
権利者	267	83.4	300,703	93.5
所有権者	264	83.3	300,093	93.4
借地権者	3	100.0	610	100.0

【問い合わせ先】

事務所名	(一財)さいたま市土地区画整理協会		
TEL	048-823-5221	FAX	048-824-7254
住所	さいたま市中央区下落合2丁目18番6号		
E-mail	kanrika@saitama-kukaku.jp		

最寄り駅からの距離 埼玉高速鉄道浦和美園駅より0.2Km



さいたま都市計画事業台・一ノ久保特定土地区画整理事業

【地区の概要】

面積(ha)	16.0	施行者	さいたま市台・一ノ久保特定土地区画整理組合	理事長	井上 晃一
都市計画決定告示日	平成7年8月18日	最新事業計画公告日	令和2年3月30日(第8回)	施行期間	H7~R5
当初事業計画公告日	平成7年11月7日			補助期間	H9~H23

減歩率(%)	27.36
公共減歩(%)	24.74
保留地減歩(%)	2.62

権利者数(人)	186
所有権者数(人)	185
借地権者(人)	1

全建物戸数(戸)	140
要移転戸数(戸)	68
移転率(%)	48.6

DID区分	S55
地区計画	—
土地利用計画	住宅系
立地適正化計画	—
国土強靱化地域計画	○

生産緑地(m ²)	29,178
-----------------------	--------

計画人口(人)	1,300
人口密度(人/ha)	80

公共用地率(%)	整理前	8.05
	整理後	30.79

【公共施設整備の概要】

	幅員(m)	延長(m)	舗装完了延長(m)	路盤完了延長(m)	整備率(%)
都市計画道路	2.5(25.0)~16.0	936.4	936.4	0.0	100.0
区画街路	4.0~12.0	4,892.3	4,892.3	0.0	100.0
特殊街路	4	151.7	151.7	0.0	100.0
駅前広場	—			駅前広場面積(m ²)	0.0
その他公共施設					—

公園面積(m ²)	5,000.0
公園箇所数	3
調整池面積(m ²)	2,939.6
調整池箇所数	2
電線類地中化	—

【資金計画】

(費目名は旧名称) (単位:千円)

総事業費	5,719,000	基本事業費等内訳	
基本事業費等	1,291,000	通常費	210,000
その他の国庫補助	0	交付金	1,081,000
地特A(都計道設定)	0	住宅基盤	0
地特B(区画街路設定)	0		
保留地処分金	344,395		
公管金	0	その他の国庫補助内訳	
助成金	4,083,007	都再区	0
賦課金	0	旧まち交	0
その他(配当金等)	598	関連事業	0
		効果促進事業	0

公共施設管理者負担金対象施設

公共施設名称	公共施設管理者担当課所

【事業の進捗状況(令和5年3月31日現在)】

総事業費進捗率	93.8 %
基本事業費進捗率	100.0 %
公共施設整備費進捗率	100.0 %
建物移転費進捗率	99.3 %
建物移転済戸数	68 戸
移転戸数進捗率	100.0 %

特徴的な制度等	—
---------	---

【仮換地指定等の状況】

仮換地指定率	100.0 %
使用収益開始率	27.8 %
仮換地指定日	当初 平成10年8月12日 (部分指定)
	最新 平成15年3月31日 (5回)

【保留地処分状況】

	面積(m ²)	画地数	処分率(%)
保留地全体	3,843.4	73	—
処分済保留地	3,775.8	72	98.2 %
うち一般保留地	2,291.6	22	100.0 %
うち特別保留地	1,484.2	50	95.6 %

【組合設立認可時同意率】

	人数(人)	%	面積(m ²)	%
権利者	150	80.6	129,363	91.2
所有権者	149	80.5	128,269	90.4
借地権者	1	100.0	1,095	100.0

【問い合わせ先】

事務所名	(一財)さいたま市土地区画整理協会		
TEL	048-823-5221	FAX	048-824-7254
住所	さいたま市中央区下落合2丁目18番6号		
E-mail	kanrika@saitama-kukaku.jp		

最寄り駅からの距離 東武野田線大和田駅より1.8km



さいたま都市計画事業大和田特定土地区画整理事業

【地区の概要】

面積(ha)		50.6	施行者	さいたま市大和田特定土地区画整理組合	理事長	細沼 博孝	
都市計画決定告示日		平成7年9月12日		最新事業計画公告日	令和5年3月31日(第6回)	施行期間	H7~R18
当初事業計画公告日		平成7年11月10日				補助期間	H7~R16

減歩率(%)	25.79
公共減歩(%)	21.89
保留地減歩(%)	3.90

権利者数(人)	597
所有権者数(人)	584
借地権者(人)	13

全建物戸数(戸)	518
要移転戸数(戸)	272
移転率(%)	52.5

DID区分	S55
地区計画	—
土地利用計画	住宅系、商業系
立地適正化計画	—
国土強靱化地域計画	○

生産緑地(m ²)	111,400
-----------------------	---------

計画人口(人)	5,100
人口密度(人/ha)	100

公共用地率(%)	整理前	7.32
	整理後	27.61

【公共施設整備の概要】

	幅員(m)	延長(m)	舗装完了延長(m)	路盤完了延長(m)	整備率(%)
都市計画道路	8.5(25.0)~24.0	1,496.0	62.8	0.0	4.2
区画街路	4~12	12,583.4	807.8	8,367.6	6.4
特殊街路	3~6	650.0	66.0	134.0	10.2
駅前広場	大和田駅南口駅前広場		駅前広場面積(m ²)		4,834.0
その他公共施設	—				

公園面積(m ²)	15,568.0
公園箇所数	7
調整池面積(m ²)	3,500.0
調整池箇所数	1
電線類地中化	—

【資金計画】

(費目名は旧名称) (単位:千円)

総事業費	18,110,000	基本事業費等内訳	
基本事業費等	9,991,000	通常費	601,244
その他の国庫補助	0	交付金	9,389,756
地特A(都計道設定)	0	住宅基盤	0
地特B(区画街路設定)	0		
保留地処分金	1,969,457		
公管金	0	その他の国庫補助内訳	
助成金	6,148,872	都再区	0
賦課金	0	旧まち交	0
その他(配当金等)	671	関連事業	0
		効果促進事業	0

【事業の進捗状況(令和5年3月31日現在)】

総事業費進捗率	71.1 %
基本事業費進捗率	66.9 %
公共施設整備費進捗率	84.5 %
建物移転費進捗率	84.2 %
建物移転済戸数	172 戸
移転戸数進捗率	63.2 %

特徴的な制度等	—
---------	---

【仮換地指定等の状況】

仮換地指定率	96.8 %		
使用収益開始率	1.0 %		
仮換地指定日	当初	平成12年8月10日	(部分指定)
	最新	平成29年7月7日	(9回)

【保留地処分状況】

	面積(m ²)	画地数	処分率(%)
保留地全体	18,317.0	211	—
処分済保留地	7,845.2	65	42.8 %
うち一般保留地	384.0	2	5.6 %
うち特別保留地	7,461.3	63	65.3 %

【組合設立認可時同意率】

	人数(人)	%	面積(m ²)	%
権利者	458	76.7	402,543	88.2
所有権者	447	76.5	399,840	88.3
借地権者	11	84.6	2,703	85.9

【問い合わせ先】

事務所名	(一財)さいたま市土地区画整理協会		
TEL	048-823-5221	FAX	048-824-7254
住所	さいたま市中央区下落合2丁目18番6号		
E-mail	kanrika@saitama-kukaku.jp		

最寄り駅からの距離 東武野田線大和田駅より0km



さいたま都市計画事業内谷・会ノ谷特定土地区画整理事業

【地区の概要】

面積(ha)	13.5	施行者	さいたま市内谷・会ノ谷特定土地区画整理組合	理事長	岡村 健司
都市計画決定告示日	平成7年8月18日	最新事業計画公告日	令和2年12月28日(第7回)	施行期間	H7～R6
当初事業計画公告日	平成7年11月28日			補助期間	H7～R1

減歩率(%)	31.37
公共減歩(%)	20.55
保留地減歩(%)	10.82

権利者数(人)	200
所有権者数(人)	200
借地権者(人)	0

全建物戸数(戸)	171
要移転戸数(戸)	83
移転率(%)	48.5

DID区分	H2
地区計画	—
土地利用計画	住宅系
立地適正化計画	—
国土強靱化地域計画	○

生産緑地(m ²)	6,093
-----------------------	-------

計画人口(人)	1,350
人口密度(人/ha)	100

公共用地率(%)	整理前	9.65
	整理後	28.22

【公共施設整備の概要】

	幅員(m)	延長(m)	舗装完了延長(m)	路盤完了延長(m)	整備率(%)
都市計画道路	16～18	506.1	506.1	0.0	100.0
区画街路	4～12	4,396.7	4,371.7	0.0	99.4
特殊街路	0	0.0	0.0	0.0	0.0
駅前広場	—			駅前広場面積(m ²)	0.0
その他公共施設					—

公園面積(m ²)	3,750.0
公園箇所数	2
調整池面積(m ²)	3,177.0
調整池箇所数	1
電線類地中化	—

【資金計画】

(費目名は旧名称) (単位:千円)

総事業費	6,921,000	基本事業費等内訳	
基本事業費等	789,500	通常費	0
その他の国庫補助	1,300,856	交付金	789,500
地特A(都計道設定)	90,000	住宅基盤	0
地特B(区画街路設定)	0		
保留地処分金	1,965,568		
公管金	0	その他の国庫補助内訳	
助成金	2,745,902	都再区	1,300,856
賦課金	0	旧まち交	0
その他(配当金等)	29,174	関連事業	0
		効果促進事業	0

【事業の進捗状況(令和5年3月31日現在)】

総事業費進捗率	92.8 %
基本事業費進捗率	100.0 %
公共施設整備費進捗率	98.1 %
建物移転費進捗率	98.1 %
建物移転済戸数	83 戸
移転戸数進捗率	100.0 %

特徴的な制度等	都再区(一般)
---------	---------

【仮換地指定等の状況】

仮換地指定率	100.0 %
使用収益開始率	63.7 %
仮換地指定日	当初 平成15年12月19日 (部分指定)
	最新 平成20年5月23日 (2回)

公共施設管理者負担金対象施設

公共施設名称	公共施設管理者担当課所

【保留地処分状況】

	面積(m ²)	画地数	処分率(%)
保留地全体	13,157.5	87	—
処分済保留地	12,879.4	83	97.9 %
うち一般保留地	9,202.3	54	97.9 %
うち特別保留地	3,677.1	29	97.9 %

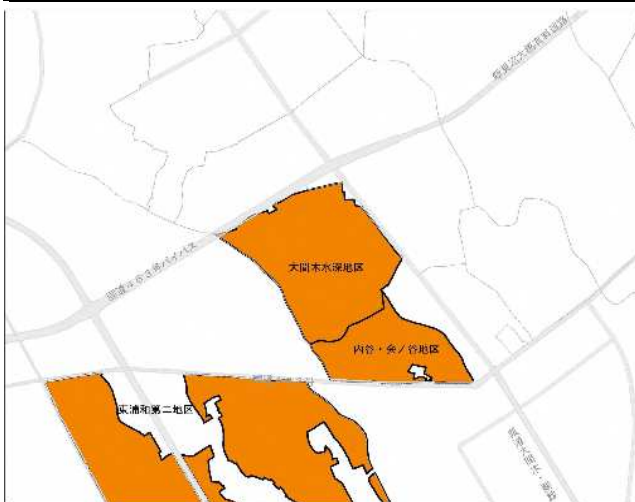
【組合設立認可時同意率】

	人数(人)	%	面積(m ²)	%
権利者	181	90.5	108,885	97.3
所有権者	181	90.5	108,885	97.3
借地権者	0	0.0	0	0.0

【問い合わせ先】

事務所名	(一財)さいたま市土地区画整理協会		
TEL	048-823-5221	FAX	048-824-7254
住所	さいたま市中央区下落合2丁目18番6号		
E-mail	kanrika@saitama-kukaku.jp		

最寄り駅からの距離 | JR武蔵野線東浦和駅より北へ1.3km



さいたま都市計画事業大谷口・太田窪土地地区画整理事業

【地区の概要】

面積(ha)		28.2	施行者	さいたま市大谷口・太田窪土地地区画整理組合	理事長	野口 松一
都市計画決定告示日	平成7年10月6日	最新事業計画公告日	平成28年3月31日(第7回)	施行期間	H7～R12	
当初事業計画公告日	平成7年12月22日				補助期間	H9～R11

減歩率(%)	30.44
公共減歩(%)	24.86
保留地減歩(%)	5.58

権利者数(人)	326
所有権者数(人)	326
借地権者(人)	0

全建物戸数(戸)	391
要移転戸数(戸)	223
移転率(%)	57.0

DID区分	S50
地区計画	—
土地利用計画	住宅系
立地適正化計画	—
国土強靱化地域計画	○

生産緑地(m ²)	21,000
-----------------------	--------

計画人口(人)	2,800
人口密度(人/ha)	100

公共用地率(%)	整理前	8.52
	整理後	31.26

【公共施設整備の概要】

	幅員(m)	延長(m)	舗装完了延長(m)	路盤完了延長(m)	整備率(%)
都市計画道路	7.3～20.0	1,402.9	161.0	225.0	11.5
区画街路	4.0～10.0	8,790.5	4,209.2	0.0	47.9
特殊街路	3	32.7	0.0	0.0	0.0
駅前広場	—		駅前広場面積(m ²)		0.0
その他公共施設	—				

公園面積(m ²)	8,596.9
公園箇所数	4
調整池面積(m ²)	4,255.2
調整池箇所数	2
電線類地中化	—

【資金計画】

(費目名は旧名称) (単位:千円)

総事業費	16,917,000	基本事業費等内訳	
基本事業費等	4,658,000	通常費	1,443,460
その他の国庫補助	2,445,000	交付金	3,214,540
地特A(都計道設定)	286,998	住宅基盤	0
地特B(区画街路設定)	0		
保留地処分金	1,899,000		
公管金	0	その他の国庫補助内訳	
助成金	7,626,071	都再区	2,445,000
賦課金	0	旧まち交	0
その他(配当金等)	1,931	関連事業	0
		効果促進事業	0

【事業の進捗状況(令和5年3月31日現在)】

総事業費進捗率	51.1 %
基本事業費進捗率	82.4 %
公共施設整備費進捗率	45.8 %
建物移転費進捗率	78.8 %
建物移転済戸数	159 戸
移転戸数進捗率	71.3 %

特徴的な制度等	都再区(一般)
---------	---------

【仮換地指定等の状況】

仮換地指定率	100.0 %		
使用収益開始率	0.4 %		
仮換地指定日	当初	平成15年6月3日	(部分指定)
	最新	平成15年10月30日	(2回)

公共施設管理者負担金対象施設

公共施設名称	公共施設管理者担当課所

【保留地処分状況】

	面積(m ²)	画地数	処分率(%)
保留地全体	14,379.0	87	—
処分済保留地	717.1	30	5.0 %
うち一般保留地	212.5	3	1.5 %
うち特別保留地	504.6	27	82.0 %

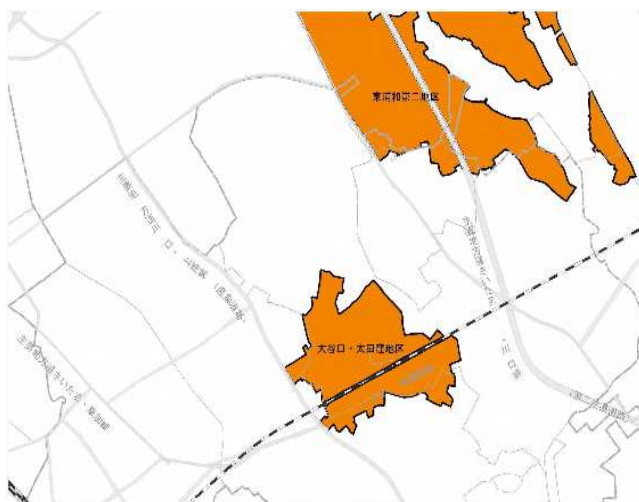
【組合設立認可時同意率】

	人数(人)	%	面積(m ²)	%
権利者	268	82.2	218,156	90.8
所有権者	268	82.2	218,156	90.8
借地権者	0	0.0	0	0.0

【問い合わせ先】

事務所名	(一財)さいたま市土地地区画整理協会		
TEL	048-823-5221	FAX	048-824-7254
住所	さいたま市中央区下落合2丁目18番6号		
E-mail	kanrika@saitama-kukaku.jp		

最寄り駅からの距離 | JR南浦和駅より約1.2km



さいたま都市計画事業中川第一特定土地区画整理事業

【地区の概要】

面積(ha)		38.4	施行者	さいたま市中川第一特定土地区画整理組合	理事長	齊藤 信男
都市計画決定告示日		平成12年6月20日	最新事業計画公告日	令和4年3月29日(第3回)	施行期間	H12~R8
当初事業計画公告日		平成12年8月18日			補助期間	H17~R2

減歩率(%)	22.41
公共減歩(%)	18.48
保留地減歩(%)	3.93

権利者数(人)	989
所有権者数(人)	988
借地権者(人)	1

全建物戸数(戸)	876
要移転戸数(戸)	369
移転率(%)	42.1

DID区分	H7
地区計画	—
土地利用計画	住宅系
立地適正化計画	—
国土強靱化地域計画	○

生産緑地(m ²)	14,970
-----------------------	--------

計画人口(人)	3,100
人口密度(人/ha)	80

公共用地率(%)	整理前	13.85
	整理後	29.78

【公共施設整備の概要】

	幅員(m)	延長(m)	舗装完了延長(m)	路盤完了延長(m)	整備率(%)
都市計画道路	12~32.5	1,450.7	0.0	0.0	0.0
区画街路	4~12	11,165.9	875.5	352.4	7.8
特殊街路	4~6	259.8	32.0	20.0	12.3
駅前広場	—		駅前広場面積(m ²)		0.0
その他公共施設	—				

公園面積(m ²)	11,550.1
公園箇所数	6
調整池面積(m ²)	4,700.2
調整池箇所数	4
電線類地中化	—

【資金計画】

(費目名は旧名称) (単位:千円)

総事業費	17,049,000	基本事業費等内訳	
基本事業費等	1,908,408	通常費	787,408
その他の国庫補助	0	交付金	1,121,000
地特A(都計道設定)	240,000	住宅基盤	0
地特B(区画街路設定)	0		
保留地処分金	2,268,993		
公管金	0	その他の国庫補助内訳	
助成金	12,631,471	都再区	0
賦課金	0	旧まち交	0
その他(配当金等)	128	関連事業	0
		効果促進事業	0

【事業の進捗状況(令和5年3月31日現在)】

総事業費進捗率	26.0 %
基本事業費進捗率	100.0 %
公共施設整備費進捗率	32.6 %
建物移転費進捗率	19.2 %
建物移転済戸数	59 戸
移転戸数進捗率	16.0 %

特徴的な制度等	—
---------	---

【仮換地指定等の状況】

仮換地指定率	100.0 %		
使用収益開始率	0.0 %		
仮換地指定日	当初	平成17年6月28日	(部分指定)
	最新	平成22年9月17日	(6回)

公共施設管理者負担金対象施設

公共施設名称	公共施設管理者担当課所

【保留地処分状況】

	面積(m ²)	画地数	処分率(%)
保留地全体	13,000.0	341	—
処分済保留地	1,002.4	45	7.7 %
うち一般保留地	0.0	0	0.0 %
うち特別保留地	1,002.4	45	29.2 %

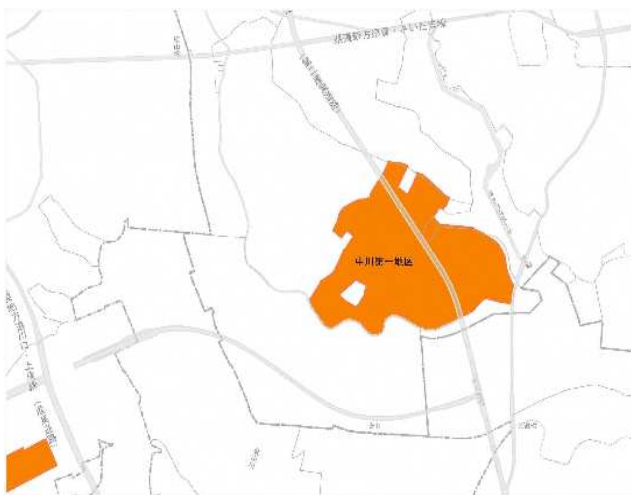
【組合設立認可時同意率】

	人数(人)	%	面積(m ²)	%
権利者	806	81.5	277,880	85.3
所有権者	805	81.5	277,680	85.3
借地権者	1	100.0	200	100.0

【問い合わせ先】

事務所名	(一財)さいたま市土地区画整理協会		
TEL	048-823-5221	FAX	048-824-7254
住所	さいたま市中央区下落合2丁目18番6		
E-mail	kanrika@saitama-kukaku.jp		

最寄り駅からの距離 | JR大宮駅より3.5Km



さいたま都市計画事業七里駅北側特定土地区画整理事業

【地区の概要】

面積(ha)	32.0	施行者	さいたま市七里駅北側特定土地区画整理組合	理事長	吉田 勝彦
都市計画決定告示日	平成14年2月26日	最新事業計画公告日	平成26年10月3日 (第3回)	施行期間	H14～R19
当初事業計画公告日	平成14年7月9日			補助期間	H26～R18

減歩率(%)	27.90
公共減歩(%)	26.40
保留地減歩(%)	1.50

権利者数(人)	704
所有権者数(人)	686
借地権者(人)	18

全建物戸数(戸)	663
要移転戸数(戸)	403
移転率(%)	60.8

DID区分	S55
地区計画	—
土地利用計画	住宅系
立地適正化計画	—
国土強靱化地域計画	○

生産緑地(m ²)	26,300
-----------------------	--------

計画人口(人)	3,000
人口密度(人/ha)	94

公共用地率(%)	整理前	8.38
	整理後	32.56

【公共施設整備の概要】

	幅員(m)	延長(m)	舗装完了延長(m)	路盤完了延長(m)	整備率(%)
都市計画道路	16～28	1,484.4	0.0	490.0	0.0
区画街路	4～12	8,414.1	689.6	1,959.8	8.2
特殊街路	4～6	260.5	0.0	71.0	0.0
駅前広場	七里駅北口駅前広場		駅前広場面積(m ²)		3,200.5
その他公共施設	—				

公園面積(m ²)	9,645.3
公園箇所数	4
調整池面積(m ²)	4,497.5
調整池箇所数	2
電線類地中化	○

【資金計画】

(費目名は旧名称) (単位:千円)

総事業費	18,340,000	基本事業費等内訳	
基本事業費等	12,341,000	通常費	0
その他の国庫補助	0	交付金	12,341,000
地特A(都計道設定)	188,000	住宅基盤	0
地特B(区画街路設定)	0		
保留地処分金	577,000		
公管金	0	その他の国庫補助内訳	
助成金	5,192,996	都再区	0
賦課金	0	旧まち交	0
その他(鉄道負担金等)	41,004	関連事業	0
		効果促進事業	0

【事業の進捗状況(令和5年3月31日現在)】

総事業費進捗率	43.7 %
基本事業費進捗率	27.8 %
公共施設整備費進捗率	87.0 %
建物移転費進捗率	33.5 %
建物移転済戸数	108 戸
移転戸数進捗率	26.8 %

特徴的な制度等	—
---------	---

【仮換地指定等の状況】

仮換地指定率	100.0 %	
使用収益開始率	0.0 %	
仮換地指定日	当初	平成21年10月20日 (部分指定)
	最新	平成22年10月22日 (2回)

【保留地処分状況】

	面積(m ²)	画地数	処分率(%)
保留地全体	4,380.0	50	—
処分済保留地	225.8	2	5.2 %
うち一般保留地	0.0	0	0.0 %
うち特別保留地	225.8	2	20.5 %

【組合設立認可時同意率】

	人数(人)	%	面積(m ²)	%
権利者	495	70.3	237,383	83.5
所有権者	483	70.4	233,994	83.6
借地権者	12	66.7	3,389	78.7

【問い合わせ先】

事務所名	(一財)さいたま市土地区画整理協会		
TEL	048-823-5221	FAX	048-824-7254
住所	さいたま市中央区下落合2丁目18番6号		
E-mail	kanrika@saitama-kukaku.jp		

最寄り駅からの距離 東武野田線七里駅より0km



さいたま都市計画事業 島町西部土地区画整理事業

【地区の概要】

面積(ha)		40.0	施行者	さいたま市島町西部土地区画整理組合	理事長	枝久保 達夫
都市計画決定告示日		平成21年10月30日	最新事業計画公告日	令和3年3月19日 (第4回)	施行期間	H21~R15
当初事業計画公告日		平成22年2月15日			補助期間	H24~R15

減歩率(%)	23.81
公共減歩(%)	20.13
保留地減歩(%)	3.68

権利者数(人)	723
所有権者数(人)	722
借地権者(人)	1

全建物戸数(戸)	612
要移転戸数(戸)	110
移転率(%)	18.0

DID区分	H7
地区計画	○
土地利用計画	住宅系
立地適正化計画	居住
国土強靱化地域計画	○

生産緑地(m ²)	43,785
-----------------------	--------

計画人口(人)	4,000
人口密度(人/ha)	100

公共用地率(%)	整理前	6.90
	整理後	25.64

【公共施設整備の概要】

	幅員(m)	延長(m)	舗装完了延長(m)	路盤完了延長(m)	整備率(%)
都市計画道路	16.0~18.0	1,640.2	644.6	625.3	39.3
区画街路	4.0~12.0	9,956.8	1,439.7	4,218.2	14.5
特殊街路	0	0.0	0.0	0.0	0.0
駅前広場	-		駅前広場面積(m ²)		0.0
その他公共施設	-				

公園面積(m ²)	18,615.6
公園箇所数	6
調整池面積(m ²)	5,062.2
調整池箇所数	1
電線類地中化	-

【資金計画】

(費目名は旧名称) (単位:千円)

総事業費	13,563,000	基本事業費等内訳	
基本事業費等	6,875,000	通常費	0
その他の国庫補助	0	交付金	6,875,000
地特A(都計道設定)	0	住宅基盤	0
地特B(区画街路設定)	0		
保留地処分金	1,862,000		
公管金	0	その他の国庫補助内訳	
助成金	4,815,000	都再区	0
賦課金	0	旧まち交	0
その他(預金利子等)	11,000	関連事業	0
		効果促進事業	0

【事業の進捗状況(令和5年3月31日現在)】

総事業費進捗率	62.5 %
基本事業費進捗率	54.0 %
公共施設整備費進捗率	79.0 %
建物移転費進捗率	75.5 %
建物移転済戸数	65 戸
移転戸数進捗率	59.1 %

特徴的な制度等	-
---------	---

【仮換地指定等の状況】

仮換地指定率	100.0 %	
使用収益開始率	0.0 %	
仮換地指定日	当初	平成24年3月14日 (一括指定)
	最新	平成24年3月14日 (1回)

公共施設管理者負担金対象施設

公共施設名称	公共施設管理者担当課所

【保留地処分状況】

	面積(m ²)	画地数	処分率(%)
保留地全体	13,720.8	99	-
処分済保留地	4,151.9	23	30.3 %
うち一般保留地	0.0	0	0.0 %
うち特別保留地	4,151.9	23	30.3 %

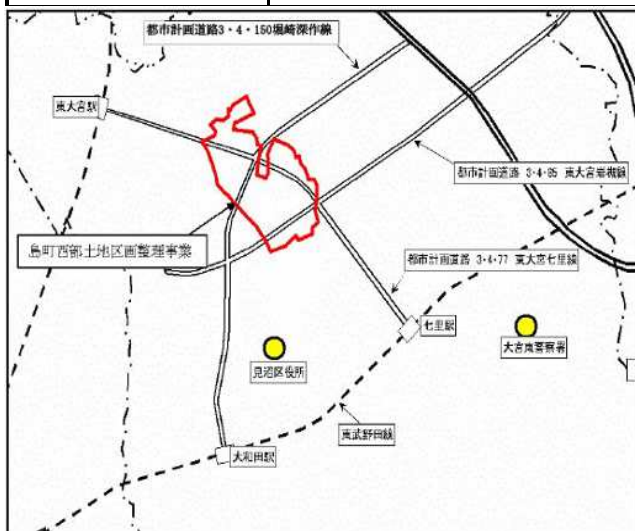
【組合設立認可時同意率】

	人数(人)	%	面積(m ²)	%
権利者	490	70.1	294,589	83.3
所有権者	489	70.1	293,555	83.2
借地権者	1	100.0	1,004	100.0

【問い合わせ先】

事務所名	島町西部土地区画整理組合		
TEL	048-688-8850	FAX	048-681-5011
住所	さいたま市見沼区島町460番地1		
E-mail	kumiai@shimachoseibu.org		

最寄り駅からの距離 JR東北本線東大宮駅から1.5Km



川口都市計画事業戸塚南部特定土地区画整理事業

【地区の概要】

面積(ha)	52.7	施行者	川口市戸塚南部特定土地区画整理組合	理事長	増田 拓巳
都市計画決定告示日	昭和63年1月26日	最新事業計画公告日	令和3年7月19日(第10回)	施行期間	S62~R9
当初事業計画公告日	昭和63年3月8日			補助期間	S63~H17

減歩率(%)	28.51
公共減歩(%)	24.78
保留地減歩(%)	3.73

権利者数(人)	557
所有権者数(人)	548
借地権者(人)	9

全建物戸数(戸)	422
要移転戸数(戸)	198
移転率(%)	46.9

DID区分	H7
地区計画	○
土地利用計画	住宅系
立地適正化計画	—
国土強靱化地域計画	—

生産緑地(m ²)	7,375
-----------------------	-------

計画人口(人)	2,900
人口密度(人/ha)	55

公共用地率(%)	整理前	6.71
	整理後	29.83

【公共施設整備の概要】

	幅員(m)	延長(m)	舗装完了延長(m)	路盤完了延長(m)	整備率(%)
都市計画道路	16~18	1,965.9	1,965.9	0.0	100.0
区画街路	4~12	13,041.8	13,041.8	0.0	100.0
特殊街路	4~6	434.7	434.7	0.0	100.0
駅前広場	—	—	—	駅前広場面積(m ²)	0.0
その他公共施設	—	—	—	—	—

公園面積(m ²)	16,700.3
公園箇所数	3
調整池面積(m ²)	5,300.2
調整池箇所数	2
電線類地中化	—

【資金計画】

(費目名は旧名称) (単位:千円)

総事業費	17,361,074	基本事業費等内訳	
基本事業費等	4,687,000	通常費	1,179,000
その他の国庫補助	3,651,300	交付金	1,672,000
地特A(都計道設定)	980,000	住宅基盤	1,836,000
地特B(区画街路設定)	0		
保留地処分金	2,854,017		
公管金(公園)	1,129,000	その他の国庫補助内訳	
助成金	3,661,897	都再区	1,618,000
賦課金	0	旧まち交	2,033,300
その他(地下鉄発生土受け入れ負担金等)	397,860	関連事業	0
		効果促進事業	0
			0

【事業の進捗状況(令和5年3月31日現在)】

総事業費進捗率	98.5 %
基本事業費進捗率	100.0 %
公共施設整備費進捗率	100.0 %
建物移転費進捗率	100.0 %
建物移転済戸数	198 戸
移転戸数進捗率	100.0 %

特徴的な制度等	旧まち交
---------	------

【仮換地指定等の状況】

仮換地指定率	100.0 %
使用収益開始率	100.0 %
仮換地指定日	当初 平成3年12月16日 (一括指定)
	最新 平成27年12月12日 (12回)

公共施設管理者負担金対象施設

公共施設名称	公共施設管理者担当課所
1号及び2号緑地	川口市 公園課

【保留地処分状況】

	面積(m ²)	画地数	処分率(%)
保留地全体	18,317.4	298	—
処分済保留地	18,317.4	298	100.0 %
うち一般保留地	12,055.7	63	100.0 %
うち特別保留地	6,261.8	235	100.0 %

【組合設立認可時同意率】

	人数(人)	%	面積(m ²)	%
権利者	432	77.6	413,078	89.0
所有権者	424	77.4	411,183	89.0
借地権者	8	88.9	1,895	90.0

【問い合わせ先】

事務所名	川口市 区画整理組合推進室		
TEL	048-294-2774	FAX	048-294-7225
住所	川口市大字久左衛門新田47番地の1		
E-mail	130.06000@city.kawaguchi.lg.jp		

最寄り駅からの距離 埼玉高速鉄道線戸塚安行駅から徒歩から0.6km



川口都市計画事業戸塚東部特定土地区画整理事業

【地区の概要】

面積(ha)	33.7	施行者	川口市戸塚東部特定土地区画整理組合	理事長	赤沼 照男
都市計画決定告示日	平成5年4月16日	最新事業計画公告日	令和1年10月17日 (第7回)	施行期間	H5~R13
当初事業計画公告日	平成5年4月16日			補助期間	H5~R7

減歩率(%)	30.23
公共減歩(%)	18.21
保留地減歩(%)	12.02

権利者数(人)	490
所有権者数(人)	487
借地権者(人)	3

全建物戸数(戸)	421
要移転戸数(戸)	386
移転率(%)	91.7

DID区分	H2
地区計画	—
土地利用計画	住宅系
立地適正化計画	—
国土強靱化地域計画	—

生産緑地(m ²)	1,340
-----------------------	-------

計画人口(人)	3,370
人口密度(人/ha)	100

公共用地率(%)	整理前	19.99
	整理後	34.56

【公共施設整備の概要】

	幅員(m)	延長(m)	舗装完了延長(m)	路盤完了延長(m)	整備率(%)
都市計画道路	12.0~25.0	1,467.2	869.3	310.8	59.2
区画街路	1.5~14.0	6,570.8	4,702.8	430.3	71.6
特殊街路	2.0~8.0	894.0	313.0	160.5	35.0
駅前広場	—	—	—	駅前広場面積(m ²)	0.0
その他公共施設	—	—	—	—	—

公園面積(m ²)	10,416.4
公園箇所数	5
調整池面積(m ²)	6,667.5
調整池箇所数	1
電線類地中化	—

【資金計画】

(費目名は旧名称) (単位:千円)

総事業費	16,378,000	基本事業費等内訳	
基本事業費等	3,018,000	通常費	383,000
その他の国庫補助	3,635,500	交付金	2,635,000
地特A(都計道設定)	1,573,000	住宅基盤	0
地特B(区画街路設定)	0		
保留地処分金	3,648,317		
公管金(河川)	411,583	その他の国庫補助内訳	
助成金	4,086,500	都再区	1,380,700
賦課金	0	旧まち交	2,254,800
その他(証明手数料)	5,100	関連事業	0
		効果促進事業	0
			0

【事業の進捗状況(令和5年3月31日現在)】

総事業費進捗率	80.1 %
基本事業費進捗率	84.2 %
公共施設整備費進捗率	53.0 %
建物移転費進捗率	90.8 %
建物移転済戸数	362 戸
移転戸数進捗率	93.8 %

特徴的な制度等	都市再生(一般) 旧まち交
---------	------------------

【仮換地指定等の状況】

仮換地指定率	100.0 %	
使用収益開始率	50.3 %	
仮換地指定日	当初	平成9年3月28日 (一括指定)
	最新	平成9年3月28日 (1回)

公共施設管理者負担金対象施設

公共施設名称	公共施設管理者担当課所
綾瀬川	埼玉県

【保留地処分状況】

	面積(m ²)	画地数	処分率(%)
保留地全体	32,436.2	603	—
処分済保留地	25,963.9	524	80.0 %
うち一般保留地	14,940.9	124	73.1 %
うち特別保留地	11,023.0	400	91.9 %

【組合設立認可時同意率】

	人数(人)	%	面積(m ²)	%
権利者	428	85.3	228,000	67.7
所有権者	425	85.2	224,000	67.7
借地権者	3	100.0	4,000	0.0

【問い合わせ先】

事務所名	川口市 区画整理組合推進室		
TEL	048-294-2774	FAX	048-294-7225
住所	川口市大字久左衛門新田47番地の1		
E-mail	130.06000@city.kawaguchi.lg.jp		

最寄り駅からの距離 埼玉高速鉄道線戸塚安行駅から1.0km



和光都市計画事業越後山土地地区画整理事業

【地区の概要】

面積(ha)	14.8	施行者	和光市越後山土地地区画整理組合	理事長	神杉一彦
都市計画決定告示日	平成17年7月29日	最新事業計画公告日	令和5年1月20日(第5回)	施行期間	H17~R8
当初事業計画公告日	平成17年8月26日			補助期間	H19~H23

減歩率(%)	21.20
公共減歩(%)	13.69
保留地減歩(%)	7.51

権利者数(人)	106
所有権者数(人)	103
借地権者(人)	3

全建物戸数(戸)	75
要移転戸数(戸)	4
移転率(%)	5.3

DID区分	S45
地区計画	○
土地利用計画	住宅系
立地適正化計画	—
国土強靱化地域計画	—

生産緑地(m ²)	57,391
-----------------------	--------

計画人口(人)	1,490
人口密度(人/ha)	100

公共用地率(%)	整理前	9.75
	整理後	22.11

【公共施設整備の概要】

	幅員(m)	延長(m)	舗装完了延長(m)	路盤完了延長(m)	整備率(%)
都市計画道路	0	0.0	0.0	0.0	0.0
区画街路	5~12	3,655.1	3,639.1	0.0	99.6
特殊街路	0	0.0	0.0	0.0	0.0
駅前広場	—			駅前広場面積(m ²)	0.0
その他公共施設					—

公園面積(m ²)	4,500.6
公園箇所数	1
調整池面積(m ²)	1,584.7
調整池箇所数	1
電線類地中化	—

【資金計画】

(費目名は旧名称)(単位:千円)

総事業費	5,022,750	基本事業費等内訳	
基本事業費等	0	通常費	0
その他の国庫補助	487,980	交付金	0
地特A(都計道設定)	0	住宅基盤	0
地特B(区画街路設定)	0		
保留地処分金	1,537,243		
公管金	0	その他の国庫補助内訳	
助成金	2,995,000	都再区	0
賦課金	0	旧まち交	487,980
その他(寄付金、貯金利息等)	2,527	関連事業	0
		効果促進事業	0

【事業の進捗状況(令和5年3月31日現在)】

総事業費進捗率	90.2 %
基本事業費進捗率	0.0 %
公共施設整備費進捗率	97.2 %
建物移転費進捗率	84.6 %
建物移転済戸数	3 戸
移転戸数進捗率	75.0 %

特徴的な制度等	旧まち公 事務代行 業務代行
---------	----------------------

【仮換地指定等の状況】

仮換地指定率	100.0 %
使用収益開始率	99.3 %
仮換地指定日	当初 平成20年1月19日 (一括指定)
	最新 平成20年1月19日 (1回)

公共施設管理者負担金対象施設

公共施設名称	公共施設管理者担当課所

【保留地処分状況】

	面積(m ²)	画地数	処分率(%)
保留地全体	10,050.0	106	—
処分済保留地	9,256.3	100	92.1 %
うち一般保留地	0.0	0	0.0 %
うち特別保留地	9,256.3	100	92.1 %

【組合設立認可時同意率】

	人数(人)	%	面積(m ²)	%
権利者	74	81.3	103,593	79.2
所有権者	74	81.3	103,593	79.2
借地権者	0	0.0	0	0.0

【問い合わせ先】

事務所名	越後山土地地区画整理組合		
TEL	048-462-2611	FAX	048-450-1545
住所	和光市南1-20-34		
E-mail	k-mail@w-echigoyama.jp		

最寄り駅からの距離 東武東上線和光市駅から2.3km



和光都市計画事業白子三丁目中央土地区画整理事業

【地区の概要】

面積(ha)	7.0	施行者	和光市白子三丁目中央土地区画整理組合	理事長	清水 稔
都市計画決定告示日	平成21年11月20日	最新事業計画公告日	令和4年7月22日 (第7回)	施行期間	H21~R13
当初事業計画公告日	平成21年11月20日			補助期間	H24~R8

減歩率(%)	28.81
公共減歩(%)	22.04
保留地減歩(%)	6.77

権利者数(人)	75
所有権者数(人)	75
借地権者(人)	0

全建物戸数(戸)	42
要移転戸数(戸)	34
移転率(%)	81.0

DID区分	S45
地区計画	○
土地利用計画	住宅系
立地適正化計画	—
国土強靱化地域計画	—

生産緑地(m ²)	4,443
-----------------------	-------

計画人口(人)	500
人口密度(人/ha)	71

公共用地率(%)	整理前	9.81
	整理後	29.69

【公共施設整備の概要】

	幅員(m)	延長(m)	舗装完了延長(m)	路盤完了延長(m)	整備率(%)
都市計画道路	17.0	412.0	412.0	0.0	100.0
区画街路	4.0~8.0	2,658.8	2,191.8	236.0	82.4
特殊街路	0	0.0	0.0	0.0	0.0
駅前広場	—	—	—	駅前広場面積(m ²)	0.0
その他公共施設	—	—	—	—	—

公園面積(m ²)	2,153.9
公園箇所数	3
調整池面積(m ²)	986.2
調整池箇所数	3
電線類地中化	—

【資金計画】

(費目名は旧名称) (単位:千円)

総事業費	6,150,950	基本事業費等内訳	
基本事業費等	0	通常費	0
その他の国庫補助	1,772,965	交付金	0
地特A(都計道設定)	0	住宅基盤	0
地特B(区画街路設定)	0		
保留地処分金	921,038		
公管金(道路、水路)	293,518	その他の国庫補助内訳	
助成金	3,055,323	都再区	1,269,323
賦課金	0	旧まち交	503,642
その他(寄付金等)	108,106	関連事業	0
		効果促進事業	0

【事業の進捗状況(令和5年3月31日現在)】

総事業費進捗率	83.0 %
基本事業費進捗率	0.0 %
公共施設整備費進捗率	87.4 %
建物移転費進捗率	94.2 %
建物移転済戸数	33 戸
移転戸数進捗率	97.1 %

特徴的な制度等

旧まち交
都再区(一般)

【仮換地指定等の状況】

仮換地指定率	100.0 %	
使用収益開始率	86.8 %	
仮換地指定日	当初	平成25年1月17日 (部分指定)
	最新	平成26年11月26日 (2回)

公共施設管理者負担金対象施設

公共施設名称	公共施設管理者担当課所
県道練馬川口線	埼玉県朝霞土整備事務所
水路	和光市建設部道路安全課

【保留地処分状況】

	面積(m ²)	画地数	処分率(%)
保留地全体	4,296.2	28	—
処分済保留地	3,829.4	25	89.1 %
うち一般保留地	930.8	8	100.0 %
うち特別保留地	2,898.5	17	86.1 %

【組合設立認可時同意率】

	人数(人)	%	面積(m ²)	%
権利者	62	82.7	54,117	91.6
所有権者	62	82.7	54,117	91.6
借地権者	0	0.0	0	0.0

【問い合わせ先】

事務所名	和光市白子三丁目中央土地区画整理組合		
TEL	048-466-6300	FAX	048-466-6301
住所	和光市白子三丁目9-92		
E-mail	shirako3@dream.jp		

最寄り駅からの距離 | 東武東上線和光市駅から1.3km



朝霞都市計画事業あずま南地区土地区画整理事業

【地区の概要】

面積(ha)	13.5	施行者	朝霞市あずま南地区土地区画整理組合	理事長	渡辺 善行
都市計画決定告示日	令和4年9月20日	最新事業計画公告日	—	施行期間	R4～R11
当初事業計画公告日	令和4年9月21日			補助期間	—

減歩率(%)	31.22
公共減歩(%)	9.65
保留地減歩(%)	21.57

権利者数(人)	89
所有権者数(人)	89
借地権者(人)	0

全建物戸数(戸)	5
要移転戸数(戸)	5
移転率(%)	100.0

DID区分	外
地区計画	○
土地利用計画	工業系
立地適正化計画	—
国土強靱化地域計画	□

生産緑地(m ²)	10,841
-----------------------	--------

計画人口(人)	8
人口密度(人/ha)	1

公共用地率(%)	整理前	15.62
	整理後	23.76

【公共施設整備の概要】

	幅員(m)	延長(m)	舗装完了延長(m)	路盤完了延長(m)	整備率(%)
都市計画道路	0	0.0	0.0	0.0	0.0
区画街路	8.0～16.5	2,157.0	0.0	0.0	0.0
特殊街路	0	0.0	0.0	0.0	0.0
駅前広場	—			駅前広場面積(m ²)	0.0
その他公共施設					—

公園面積(m ²)	4,141.9
公園箇所数	3
調整池面積(m ²)	1,120.7
調整池箇所数	1
電線類地中化	—

【資金計画】

(費目名は旧名称) (単位:千円)

総事業費	6,540,000	基本事業費等内訳	
基本事業費等	0	通常費	0
その他の国庫補助	0	交付金	0
地特A(都計道設定)	0	住宅基盤	0
地特B(区画街路設定)	0		
保留地処分金	5,570,000		
公管金(河川)	130,000	その他の国庫補助内訳	
助成金	800,000	都再区	0
賦課金	0	旧まち交	0
その他(送水管撤去費)	40,000	関連事業	0
		効果促進事業	0

【事業の進捗状況(令和5年3月31日現在)】

総事業費進捗率	2.2 %
基本事業費進捗率	0.0 %
公共施設整備費進捗率	0.2 %
建物移転費進捗率	0.0 %
建物移転済戸数	0 戸
移転戸数進捗率	0.0 %

特徴的な制度等

業務代行
申し出換地

【仮換地指定等の状況】

仮換地指定率	0.0 %		
使用収益開始率	0.0 %		
仮換地指定日	当初	—	()
	最新	—	

公共施設管理者負担金対象施設

公共施設名称	公共施設管理者担当課所
越戸川	埼玉県朝霞県土整備事務所

【保留地処分状況】

	面積(m ²)	画地数	処分率(%)
保留地全体	24,560.0	1	—
処分済保留地	0.0	0	0.0 %
うち一般保留地	0.0	0	0.0 %
うち特別保留地	0.0	0	0.0 %

【組合設立認可時同意率】

	人数(人)	%	面積(m ²)	%
権利者	72	80.9	89,739	78.9
所有権者	72	80.9	89,739	78.9
借地権者				

【問い合わせ先】

事務所名	あずま南地区土地区画整理組合仮事務所		
TEL	048-423-3481	FAX	048-423-3482
住所	朝霞市宮戸4-7-92サンライフ・ミヤトA棟102		
E-mail	yamada@heiseicd.jp		

最寄り駅からの距離 東武東上線朝霞駅から1.5km



上尾都市計画事業大谷北部第二土地区画整理事業

【地区の概要】

面積(ha)	71.3	施行者	上尾市大谷北部第二土地区画整理組合	理事長	梁谷 忠
都市計画決定告示日	平成5年12月28日	最新事業計画公告日	令和3年11月4日(第9回)	施行期間	H5~R7
当初事業計画公告日	平成5年12月28日			補助期間	H6~R6

減歩率(%)	24.82
公共減歩(%)	18.32
保留地減歩(%)	6.50

権利者数(人)	864
所有権者数(人)	854
借地権者(人)	10

全建物戸数(戸)	826
要移転戸数(戸)	256
移転率(%)	31.0

DID区分	S50
地区計画	○
土地利用計画	住宅系、商業系
立地適正化計画	—
国土強靱化地域計画	—

生産緑地(m ²)	48,608
-----------------------	--------

計画人口(人)	7,130
人口密度(人/ha)	100

公共用地率(%)	整理前	8.83
	整理後	25.55

【公共施設整備の概要】

	幅員(m)	延長(m)	舗装完了延長(m)	路盤完了延長(m)	整備率(%)
都市計画道路	15~20	3,994.8	3,994.8	0.0	100.0
区画街路	0.5~9.0	15,598.8	15,466.4	0.0	99.2
特殊街路	2~4	845.3	785.1	60.2	92.9
駅前広場	—			駅前広場面積(m ²)	0.0
その他公共施設					—

公園面積(m ²)	21,407.0
公園箇所数	6
調整池面積(m ²)	7,398.4
調整池箇所数	6
電線類地中化	—

【資金計画】

(費目名は旧名称) (単位:千円)

総事業費	12,600,000	基本事業費等内訳	
基本事業費等	4,529,000	通常費	447,000
その他の国庫補助	1,032,500	交付金	4,082,000
地特A(都計道設定)	878,400	住宅基盤	0
地特B(区画街路設定)	0		
保留地処分金	4,416,500		
公管金(道路)	62,500	その他の国庫補助内訳	
助成金	1,606,248	都再区	422,000
賦課金	0	旧まち交	610,500
その他(企業負担金)	74,852	関連事業	0
		効果促進事業	0

【事業の進捗状況(令和5年3月31日現在)】

総事業費進捗率	96.8 %
基本事業費進捗率	79.5 %
公共施設整備費進捗率	100.0 %
建物移転費進捗率	95.3 %
建物移転済戸数	256 戸
移転戸数進捗率	100.0 %

特徴的な制度等
都再区(一般)
まち総(一般)
旧まち交

【仮換地指定等の状況】

仮換地指定率	100.0 %		
使用収益開始率	97.3 %		
仮換地指定日	当初	平成11年7月2日	(一括指定)
	最新	—	(1回)

公共施設管理者負担金対象施設

公共施設名称	公共施設管理者担当課所
3・5・14西環状線	埼玉県北本県土整備事務所

【保留地処分状況】

	面積(m ²)	画地数	処分率(%)
保留地全体	42,268.9	542	—
処分済保留地	38,788.2	492	91.8 %
うち一般保留地	17,468.1	187	88.2 %
うち特別保留地	21,320.1	305	94.9 %

【組合設立認可時同意率】

	人数(人)	%	面積(m ²)	%
権利者	744	86.1	5,932,222	92.6
所有権者	734	86.0	590,722	92.6
借地権者	10	100.0	2,500	100.0

【問い合わせ先】

事務所名	上尾市大谷北部第二土地区画整理組合		
TEL	048-781-8211	FAX	048-781-8370
住所	埼玉県上尾市大字今泉19番地1		
E-mail	ioyahokubudaini@ia1.itkeeper.ne.jp		

最寄り駅からの距離 | JR高崎線上尾駅から1から3km



所沢都市計画事業北秋津・上安松土地区画整理事業

【地区の概要】

面積(ha)	27.2	施行者	所沢市北秋津・上安松土地区画整理組合	理事長	肥沼 一彦
都市計画決定告示日	平成29年3月31日	最新事業計画公告日	令和4年1月17日(第2回)	施行期間	H29~R8
当初事業計画公告日	平成29年4月3日			補助期間	—

減歩率(%)	44.13
公共減歩(%)	33.31
保留地減歩(%)	10.82

権利者数(人)	113
所有権者数(人)	113
借地権者(人)	0

全建物戸数(戸)	32
要移転戸数(戸)	18
移転率(%)	56.3

DID区分	S55
地区計画	○
土地利用計画	住宅系
立地適正化計画	—
国土強靱化地域計画	—

生産緑地(m ²)	42,036
-----------------------	--------

計画人口(人)	2,200
人口密度(人/ha)	80

公共用地率(%)	整理前	3.49
	整理後	35.63

【公共施設整備の概要】

	幅員(m)	延長(m)	舗装完了延長(m)	路盤完了延長(m)	整備率(%)
都市計画道路	16m(地区内0.6m)	53.8	0.0	0.0	0.0
区画街路	4.2m~16m	7,759.8	646.1	2,002.1	8.3
特殊街路	0	0.0	0.0	0.0	0.0
駅前広場	—			駅前広場面積(m ²)	0.0
その他公共施設	—				

公園面積(m ²)	8,200.0
公園箇所数	3
調整池面積(m ²)	10,000.3
調整池箇所数	2
電線類地中化	—

【資金計画】

(費目名は旧名称) (単位:千円)

総事業費	8,859,700	基本事業費等内訳	
基本事業費等	0	通常費	0
その他の国庫補助	0	交付金	0
地特A(都計道設定)	0	住宅基盤	0
地特B(区画街路設定)	0		
保留地処分金	5,264,700		
公管金(緑地)	774,000	その他の国庫補助内訳	
助成金	2,820,000	都再区	0
賦課金	0	旧まち交	0
その他	1,000	関連事業	0
		効果促進事業	0

【事業の進捗状況(令和5年3月31日現在)】

総事業費進捗率	36.1 %
基本事業費進捗率	0.0 %
公共施設整備費進捗率	0.0 %
建物移転費進捗率	0.0 %
建物移転済戸数	17 戸
移転戸数進捗率	94.4 %

特徴的な制度等

業務代行

【仮換地指定等の状況】

仮換地指定率	100.0 %
使用収益開始率	19.1 %
仮換地指定日	当初 令和1年10月15日 (一括指定)
	最新 令和1年10月15日 (1回)

公共施設管理者負担金対象施設

公共施設名称	公共施設管理者担当課所
1号緑地	公園課
2号緑地	公園課
4号緑地	公園課

【保留地処分状況】

	面積(m ²)	画地数	処分率(%)
保留地全体	28,416.4	19	—
処分済保留地	24,284.5	4	85.5 %
うち一般保留地	0.0	0	0.0 %
うち特別保留地	24,284.5	4	98.9 %

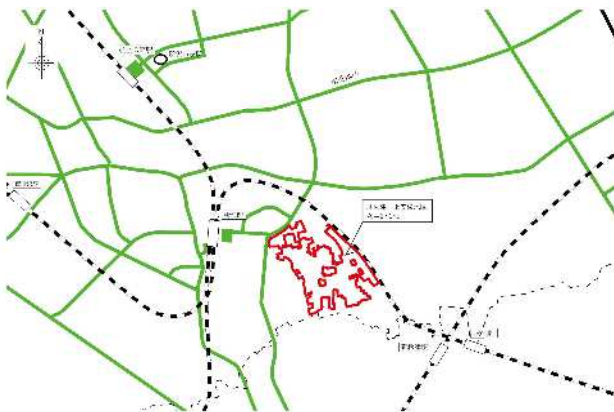
【組合設立認可時同意率】

	人数(人)	%	面積(m ²)	%
権利者	103	92.0	223,181	93.8
所有権者	103	92.0	223,181	93.8
借地権者				

【問い合わせ先】

事務所名	所沢市北秋津・上安松土地区画整理組合		
TEL	04-2946-8566	FAX	04-2946-8564
住所	埼玉県所沢市大字北秋津418番地		
E-mail	kitaakitsukumiai@vega.ocn.ne.jp		

最寄り駅からの距離 西武線所沢駅より1.2km



所沢都市計画事業若松町土地区画整理事業

【地区の概要】

面積(ha)	8.6	施行者	若松町土地区画整理組合	理事長	鈴木秀次
都市計画決定告示日	令和2年3月27日	最新事業計画公告日	令和2年6月26日(第1回)	施行期間	R1~R6
当初事業計画公告日	令和2年3月27日			補助期間	—

減歩率(%)	48.37
公共減歩(%)	27.54
保留地減歩(%)	20.83

権利者数(人)	32
所有者数(人)	32
借地権者(人)	0

全建物戸数(戸)	1
要移転戸数(戸)	1
移転率(%)	100.0

DID区分	S60
地区計画	○
土地利用計画	住居系
立地適正化計画	—
国土強靱化地域計画	—

生産緑地(m ²)	33,259
-----------------------	--------

計画人口(人)	1,000
人口密度(人/ha)	115

公共用地率(%)	整理前	5.90
	整理後	31.80

【公共施設整備の概要】

	幅員(m)	延長(m)	舗装完了延長(m)	路盤完了延長(m)	整備率(%)
都市計画道路	0	0.0	0.0	0.0	0.0
区画街路	4.2~6.0	3,585.7	0.0	0.0	0.0
特殊街路	0	0.0	0.0	0.0	0.0
駅前広場	—			駅前広場面積(m ²)	0.0
その他公共施設					—

公園面積(m ²)	3,000.0
公園箇所数	5
調整池面積(m ²)	5,746.9
調整池箇所数	1
電線類地中化	—

【資金計画】

(費目名は旧名称)(単位:千円)

総事業費	2,686,600	基本事業費等内訳	
基本事業費等	0	通常費	0
その他の国庫補助	0	交付金	0
地特A(都計道設定)	0	住宅基盤	0
地特B(区画街路設定)	0		
保留地処分金	2,052,400		
公管金	0	その他の国庫補助内訳	
助成金	210,000	都再区	0
賦課金	0	旧まち交	0
その他(調整池負担金)	424,200	関連事業	0
		効果促進事業	0

【事業の進捗状況(令和5年3月31日現在)】

総事業費進捗率	73.1 %
基本事業費進捗率	0.0 %
公共施設整備費進捗率	100.0 %
建物移転費進捗率	100.0 %
建物移転済戸数	1 戸
移転戸数進捗率	100.0 %

特徴的な制度等	
業務代行	

【仮換地指定等の状況】

仮換地指定率	100.0 %
使用収益開始率	10.9 %
仮換地指定日	当初 令和2年7月31日 (一括指定)
	最新 令和2年7月31日 (1回)

公共施設管理者負担金対象施設

公共施設名称	公共施設管理者担当課所

【保留地処分状況】

	面積(m ²)	画地数	処分率(%)
保留地全体	16,962.0	133	—
処分済保留地	0.0	0	0.0 %
うち一般保留地	0.0	0	0.0 %
うち特別保留地	0.0	0	0.0 %

【組合設立認可時同意率】

	人数(人)	%	面積(m ²)	%
権利者	27	84.4	63,685	82.8
所有者	27	84.4	63,685	82.8
借地権者				

【問い合わせ先】

事務所名	若松町土地区画整理組合		
TEL	04-2941-5037	FAX	—
住所	所沢市若松町1017-13若松ハイツA101		
E-mail	wakamatsucho@saitama.email.ne.jp		

最寄り駅からの距離 | 西武新宿線航空公園駅から2km



富士見都市計画事業国道254号バイパスふじみ野地区土地区画整理事業

【地区の概要】

面積(ha)	17.8	施行者	国道254号バイパスふじみ野地区土地区画整理組合	理事長	島村 一夫
都市計画決定告示日	令和3年3月30日	最新事業計画公告日	令和3年3月30日	施行期間	R2～R6
当初事業計画公告日	令和3年3月30日	補助期間	—		

減歩率(%)	14.94	権利者数(人)	100	全建物戸数(戸)	1	DID区分	外
公共減歩(%)	14.94	所有権者数(人)	100	要移転戸数(戸)	0	地区計画	○
保留地減歩(%)	0.00	借地権者(人)	0	移転率(%)	0.0	土地利用計画	工業系
生産緑地(m ²)	0	計画人口(人)	2	公共用地率(%)	整理前 17.70 整理後 30.00	立地適正化計画	—
		人口密度(人/ha)	0			国土強靱化地域計画	□

【公共施設整備の概要】

	幅員(m)	延長(m)	舗装完了延長(m)	路盤完了延長(m)	整備率(%)	公園面積(m ²)	2,108.7
都市計画道路	40	318.0	318.0	318.0	100.0	公園箇所数	1
区画街路	4～10	791.0	0.0	0.0	0.0	調整池面積(m ²)	27,568.9
特殊街路	4～10	309.0	0.0	0.0	0.0	調整池箇所数	2
駅前広場	—	—	—	駅前広場面積(m ²)	0.0	電線類地中化	—
その他公共施設	—						

【資金計画】

(費目名は旧名称) (単位:千円)

総事業費	4,968,000	基本事業費等内訳	
基本事業費等	0	通常費	0
その他の国庫補助	0	交付金	0
地特A(都計道設定)	0	住宅基盤	0
地特B(区画街路設定)	0		
保留地処分金	0		
公管金(0)	0	その他の国庫補助内訳	
助成金	409,095	都再区	0
賦課金	0	旧まち交	0
その他(施行者負担金)	4,558,905	関連事業	0
		効果促進事業	0
			0

【事業の進捗状況(令和5年3月31日現在)】

総事業費進捗率	34.1 %	特徴的な制度等 業務代行
基本事業費進捗率	0.0 %	
公共施設整備費進捗率	45.8 %	
建物移転費進捗率	0.0 %	
建物移転済戸数	0 戸	
移転戸数進捗率	0.0 %	

【仮換地指定等の状況】

仮換地指定率	100.0 %
使用収益開始率	81.2 %
仮換地指定日	当初 令和3年8月31日 (部分指定) 最新 令和4年4月25日 (3回)

公共施設管理者負担金対象施設

公共施設名称	公共施設管理者担当課所

【保留地処分状況】

	面積(m ²)	画地数	処分率(%)
保留地全体	0.0	0	—
処分済保留地	0.0	0	0.0 %
うち一般保留地	0.0	0	0.0 %
うち特別保留地	0.0	0	0.0 %

【組合設立認可時同意率】

	人数(人)	%	面積(m ²)	%
権利者	99	99.0	146,637	99.4
所有権者	99	99.0	146,637	99.4
借地権者	0	0.0	0	0.0

【問い合わせ先】

事務所名	国道254号バイパスふじみ野地区土地区画整理組合事務所		
TEL	049-233-1103	FAX	049-299-7794
住所	埼玉県川越市新富町1丁目3番5 Actree KAWAGOE 9F		
E-mail	goto@takusan.co.jp		

最寄り駅からの距離 東武東上線ふじみ野駅から2km



越生町西和田・河原山土地区画整理事業

【地区の概要】

面積(ha)	6.3	施行者	越生町西和田・河原山土地区画整理組合	理事長	宮田 精一
都市計画決定告示日	—	最新事業計画公告日	令和4年3月4日 (第9回)	施行期間	H4～R8
当初事業計画公告日	平成4年11月17日	補助期間	—		

減歩率(%)	24.98
公共減歩(%)	14.45
保留地減歩(%)	10.53

権利者数(人)	118
所有権者数(人)	116
借地権者(人)	2

全建物戸数(戸)	68
要移転戸数(戸)	41
移転率(%)	60.3

DID区分	外
地区計画	—
土地利用計画	住宅系
立地適正化計画	—
国土強靱化地域計画	—

生産緑地(m ²)	0
-----------------------	---

計画人口(人)	630
人口密度(人/ha)	100

公共用地率(%)	整理前	10.84
	整理後	23.73

【公共施設整備の概要】

	幅員(m)	延長(m)	舗装完了延長(m)	路盤完了延長(m)	整備率(%)
都市計画道路	0	0.0	0.0	0.0	0.0
区画街路	4～12	2,067.5	2,042.5	0.0	98.8
特殊街路	2	41.7	41.7	0.0	100.0
駅前広場	—	駅前広場面積(m ²)		0.0	
その他公共施設	—				

公園面積(m ²)	1,126.0
公園箇所数	5
調整池面積(m ²)	423.0
調整池箇所数	1
電線類地中化	—

【資金計画】

(費目名は旧名称) (単位:千円)

総事業費	1,257,907	基本事業費等内訳	
基本事業費等	1,257,907	通常費	0
その他の国庫補助	0	交付金	0
地特A(都計道設定)	0	住宅基盤	0
地特B(区画街路設定)	0		
保留地処分金	376,787		
公管金(道路)	82,636	その他の国庫補助内訳	
助成金	793,203	都再区	0
賦課金	0	旧まち交	0
その他(寄付金、利子、その他)	5,281	関連事業	0
		効果促進事業	0

【事業の進捗状況(令和5年3月31日現在)】

総事業費進捗率	97.4 %
基本事業費進捗率	97.4 %
公共施設整備費進捗率	100.0 %
建物移転費進捗率	100.0 %
建物移転済戸数	41 戸
移転戸数進捗率	100.0 %

特徴的な制度等	—
---------	---

【仮換地指定等の状況】

仮換地指定率	100.0 %
使用収益開始率	100.0 %
仮換地指定日	当初 平成7年8月10日 (一括指定)
	最新 —

公共施設管理者負担金対象施設

公共施設名称	公共施設管理者担当課所
県道越生長沢線	埼玉県飯能県土整備事務所
県道飯能寄居線	埼玉県飯能県土整備事務所

【保留地処分状況】

	面積(m ²)	画地数	処分率(%)
保留地全体	5,925.5	63	—
処分済保留地	5,925.5	0	100.0 %
うち一般保留地	3,818.4	0	100.0 %
うち特別保留地	2,107.1	0	100.0 %

【組合設立認可時同意率】

	人数(人)	%	面積(m ²)	%
権利者	86	86.0	41,158	78.4
所有権者	83	79.0	40,157	78.0
借地権者	3	100.0	1,001	100.0

【問い合わせ先】

事務所名	まちづくり整備課		
TEL	049-292-3121	FAX	049-292-5400
住所	埼玉県入間郡越生町大字900-2		
E-mail	toshikei@town.ogose.saitama.jp		

最寄り駅からの距離	越生駅から200m
-----------	-----------



寄居町男衾土地区画整理事業

【地区の概要】

面積 (ha)	1.7	施行者	寄居町男衾土地区画整理組合	理事長	大久保 茂
都市計画決定告示日	—	最新事業計画公告日	—	施行期間	R4～R6
当初事業計画公告日	令和4年9月21日			補助期間	—

減歩率 (%)	76.91	権利者数 (人)	9	全建物戸数 (戸)	0	DID区分	外
公共減歩 (%)	16.10	所有権者数 (人)	9	要移転戸数 (戸)	0	地区計画	—
保留地減歩 (%)	60.81	借地権者 (人)	0	移転率 (%)	0.0	土地利用計画	住宅系
生産緑地 (㎡)	0	計画人口 (人)	170	公共用地率 (%)	整理前 7.40 整理後 22.31	立地適正化計画	—
		人口密度 (人/ha)	100			国土強靱化地域計画	—

【公共施設整備の概要】

	幅員 (m)	延長 (m)	舗装完了延長 (m)	路盤完了延長 (m)	整備率 (%)	公園面積 (㎡)	1,269.6
都市計画道路	0	0.0	0.0	0.0	0.0	公園箇所数	1
区画街路	6.5～6.0	651.0	0.0	0.0	0.0	調整池面積 (㎡)	0.0
特殊街路	0	0.0	0.0	0.0	0.0	調整池箇所数	1
駅前広場	—					駅前広場面積 (㎡)	0.0
その他公共施設	防火水槽					電線類地中化	—

【資金計画】

(費目名は旧名称) (単位:千円)

総事業費	445,430	基本事業費等内訳	
基本事業費等	0	通常費	0
その他の国庫補助	0	交付金	0
地特A(都計道設定)	0	住宅基盤	0
地特B(区画街路設定)	0		
保留地処分金	245,430	その他の国庫補助内訳	
公管金	0	都再区	0
助成金	200,000	旧まち交	0
賦課金	0	関連事業	0
その他	0	効果促進事業	0

【事業の進捗状況(令和5年3月31日現在)】

総事業費進捗率	24.6 %
基本事業費進捗率	0.0 %
公共施設整備費進捗率	3.2 %
建物移転費進捗率	0.0 %
建物移転済戸数	0 戸
移転戸数進捗率	0.0 %

特徴的な制度等	業務代行
---------	------

【仮換地指定等の状況】

仮換地指定率	100.0 %
使用収益開始率	0.0 %
仮換地指定日	当初 令和4年9月28日 (一括指定) 最新 令和4年9月28日 (1回)

公共施設管理者負担金対象施設

公共施設名称	公共施設管理者担当課所

【保留地処分状況】

	面積 (㎡)	画地数	処分率 (%)
保留地全体	9,332.0	42	—
処分済保留地	9,332.0	42	100.0 %
うち一般保留地	9,332.0	42	100.0 %
うち特別保留地	0.0	0	0.0 %

【組合設立認可時同意率】

	人数 (人)	%	面積 (㎡)	%
権利者	9	100.0	14,473	100.0
所有権者	9	100.0	14,473	100.0
借地権者				

【問い合わせ先】

事務所名	寄居町男衾土地区画整理組合事務所		
TEL	048-581-1357	FAX	048-581-1173
住所	寄居町大字寄居1180番地1		
E-mail	tk116g@town.yorii.saitama.jp		

最寄り駅からの距離 東武東上線男衾駅から0.5km



羽生市都市計画事業岩瀬土地区画整理事業

【地区の概要】

面積(ha)	113.2	施行者	羽生市岩瀬土地区画整理組合	理事長	入江 建夫
都市計画決定告示日	平成8年3月26日	最新事業計画公告日	令和2年3月23日 (第5回)	施行期間	H8～R14
当初事業計画公告日	平成8年11月26日			補助期間	H8～R11

減歩率(%)	30.58
公共減歩(%)	13.10
保留地減歩(%)	17.48

権利者数(人)	792
所有権者数(人)	792
借地権者(人)	0

全建物戸数(戸)	451
要移転戸数(戸)	105
移転率(%)	23.3

DID区分	H12
地区計画	○
土地利用計画	住居系、商業系、工業系
立地適正化計画	—
国土強靱化地域計画	□

生産緑地(m ²)	5,308
-----------------------	-------

計画人口(人)	5,400
人口密度(人/ha)	48

公共用地率(%)	整理前	11.40
	整理後	23.00

【公共施設整備の概要】

	幅員(m)	延長(m)	舗装完了延長(m)	路盤完了延長(m)	整備率(%)
都市計画道路	14～18	2,459.7	2,040.3	0.0	82.9
区画街路	4～15.5	23,677.9	9,322.1	287.5	39.4
特殊街路	3.0～5.0	434.8	132.0	0.0	30.4
駅前広場	—			駅前広場面積(m ²)	0.0
その他公共施設					—

公園面積(m ²)	34,478.2
公園箇所数	12
調整池面積(m ²)	15,741.4
調整池箇所数	3
電線類地中化	

【資金計画】

(費目名は旧名称) (単位:千円)

総事業費	17,320,000	基本事業費等内訳	
基本事業費等	3,448,000	通常費	0
その他の国庫補助	0	交付金	3,448,000
地特A(都計道設定)	20,000	住宅基盤	0
地特B(区画街路設定)	0		
保留地処分金	6,407,271		
公管金	0	その他の国庫補助内訳	
助成金	7,434,729	都再区	0
賦課金	0	旧まち交	0
その他(利子等)	10,000	関連事業	0
		効果促進事業	0
			0

【事業の進捗状況(令和5年3月31日現在)】

総事業費進捗率	55.6 %
基本事業費進捗率	71.3 %
公共施設整備費進捗率	47.4 %
建物移転費進捗率	78.2 %
建物移転済戸数	84 戸
移転戸数進捗率	80.0 %

特徴的な制度等	—
---------	---

【仮換地指定等の状況】

仮換地指定率	66.9 %
使用収益開始率	45.3 %
仮換地指定日	当初 平成13年6月29日 (部分指定)
	最新 令和3年2月12日 (5回)

公共施設管理者負担金対象施設

公共施設名称	公共施設管理者担当課所

【保留地処分状況】

	面積(m ²)	画地数	処分率(%)
保留地全体	175,365.5	458	—
処分済保留地	115,093.0	105	65.6 %
うち一般保留地	103,743.0	64	74.3 %
うち特別保留地	11,350.0	41	31.7 %

【組合設立認可時同意率】

	人数(人)	%	面積(m ²)	%
権利者	465	82.6	740,233	74.9
所有権者	463	82.5	739,818	75.0
借地権者	2	100.0	415	100.0

【問い合わせ先】

事務所名	羽生市岩瀬土地区画整理組合		
TEL	048-563-0682	FAX	048-563-0720
住所	羽生市大字中岩瀬588番地1		
E-mail	iwase-kumiai@tiara.ocn.ne.jp		

最寄り駅からの距離 東武伊勢崎線羽生駅から1km



春日部都市計画事業北春日部駅周辺地区土地区画整理事業

【地区の概要】

面積(ha)	40.5	施行者	北春日部駅周辺地区土地区画整理組合	理事長	須田 秀雄
都市計画決定告示日	令和4年11月11日	最新事業計画公告日	-		
当初事業計画公告日	令和4年11月11日	施行期間	R4～R13		
		補助期間	R5～R11		

減歩率(%)	58.59
公共減歩(%)	34.25
保留地減歩(%)	24.34

権利者数(人)	119
所有権者数(人)	119
借地権者(人)	0

全建物戸数(戸)	0
要移転戸数(戸)	0
移転率(%)	0.0

DID区分	外
地区計画	○
土地利用計画	住宅系
立地適正化計画	-
国土強靱化地域計画	□

生産緑地(m ²)	0
-----------------------	---

計画人口(人)	3,000
人口密度(人/ha)	74

公共用地率(%)	整理前	10.57
	整理後	41.19

【公共施設整備の概要】

	幅員(m)	延長(m)	舗装完了延長(m)	路盤完了延長(m)	整備率(%)
都市計画道路	24～16	1,333.5	0.0	0.0	0.0
区画街路	9～6	9,259.0	0.0	0.0	0.0
特殊街路	9～2	1,626.5	0.0	0.0	0.0
駅前広場	-	-	-	駅前広場面積(m ²)	0.0
その他公共施設	-				

公園面積(m ²)	12,135.6
公園箇所数	4
調整池面積(m ²)	67,829.9
調整池箇所数	1
電線類地中化	-

【資金計画】

(費目名は旧名称) (単位:千円)

総事業費	10,400,000	基本事業費等内訳	
基本事業費等	625,000	通常費	0
その他の国庫補助	0	交付金	625,000
地特A(都計道設定)	0	住宅基盤	0
地特B(区画街路設定)	0		
保留地処分金	7,050,000		
公管金	0	その他の国庫補助内訳	
助成金	2,725,000	都再区	0
賦課金	0	旧まち交	0
その他	0	関連事業	0
		効果促進事業	0
			0

【事業の進捗状況(令和5年3月31日現在)】

総事業費進捗率	0.4 %
基本事業費進捗率	0.0 %
公共施設整備費進捗率	0.0 %
建物移転費進捗率	0.0 %
建物移転済戸数	0 戸
移転戸数進捗率	0.0 %

特徴的な制度等

業務代行
申し出換地

【仮換地指定等の状況】

仮換地指定率	0.0 %	
使用収益開始率	0.0 %	
仮換地指定日	当初	-
	最新	-

公共施設管理者負担金対象施設

公共施設名称	公共施設管理者担当課所

【保留地処分状況】

	面積(m ²)	画地数	処分率(%)
保留地全体	88,100.0	-	-
処分済保留地	0.0	0	0.0 %
うち一般保留地	0.0	0	0.0 %
うち特別保留地	0.0	0	0.0 %

【組合設立認可時同意率】

	人数(人)	%	面積(m ²)	%
権利者	109	91.6	343,017	95.6
所有権者	109	91.6	343,017	95.6
借地権者	0	0.0	0	0.0

【問い合わせ先】

事務所名	北春日部駅周辺地区土地区画整理組合(事務代行者)			
TEL	03-3910-7110	FAX	03-3910-7172	
住所	東京都北区滝野川7丁目5番7号			
E-mail	-			

最寄り駅からの距離 東武伊勢崎線北春日部駅から0.2～1.0km



草加都市計画事業三郷北部地区土地区画整理事業

【地区の概要】

面積(ha)	23.1	施行者	三郷北部地区土地区画整理組合	理事長	山崎 幸一
都市計画決定告示日	令和2年3月27日	最新事業計画公告日	令和3年6月1日(第1回)	施行期間	R1~R7
当初事業計画公告日	令和2年3月27日			補助期間	—

減歩率(%)	31.47	権利者数(人)	105	全建物戸数(戸)	7	DID区分	外
公共減歩(%)	12.19	所有者数(人)	104	要移転戸数(戸)	4	地区計画	○
保留地減歩(%)	19.28	借地権者(人)	1	移転率(%)	57.1	土地利用計画	産業系
生産緑地(m ²)	0	計画人口(人)	0	公共用地率(%)	整理前 16.87 整理後 27.00	立地適正化計画	—
		人口密度(人/ha)	0			国土強靱化地域計画	○

【公共施設整備の概要】

	幅員(m)	延長(m)	舗装完了延長(m)	路盤完了延長(m)	整備率(%)	公園面積(m ²)	6,960.2
都市計画道路	22	453.4	0.0	0.0	0.0	公園箇所数	2
区画街路	8.0~19.0	1,595.6	0.0	0.0	0.0	調整池面積(m ²)	20,017.1
特殊街路	4	501.5	0.0	0.0	0.0	調整池箇所数	2
駅前広場	—	—	—	駅前広場面積(m ²)	0.0	電線類地中化	—
その他公共施設	—	—	—	—	—		

【資金計画】

(費目名は旧名称)(単位:千円)

総事業費	7,490,000	基本事業費等内訳	
基本事業費等	0	通常費	0
その他の国庫補助	0	交付金	0
地特A(都計道設定)	0	住宅基盤	0
地特B(区画街路設定)	0		
保留地処分金	6,850,000	その他の国庫補助内訳	
公管金	0	都再区	0
助成金	640,000	旧まち交	0
賦課金	0	関連事業	0
その他	0	効果促進事業	0
			0

【事業の進捗状況(令和5年3月31日現在)】

総事業費進捗率	50.3 %	特徴的な制度等 業務代行、 申し出換地
基本事業費進捗率	0.0 %	
公共施設整備費進捗率	24.5 %	
建物移転費進捗率	54.1 %	
建物移転済戸数	2 戸	
移転戸数進捗率	50.0 %	

【仮換地指定等の状況】

仮換地指定率	100.0 %
使用収益開始率	0.0 %
仮換地指定日	当初 令和3年11月15日 (一括指定) 最新 令和3年11月15日 (1回)

公共施設管理者負担金対象施設

公共施設名称	公共施設管理者担当課所

【保留地処分状況】

	面積(m ²)	画地数	処分率(%)
保留地全体	37,070.0	1	—
処分済保留地	37,070.0	1	100.0 %
うち一般保留地	0.0	0	0.0 %
うち特別保留地	37,070.0	1	100.0 %

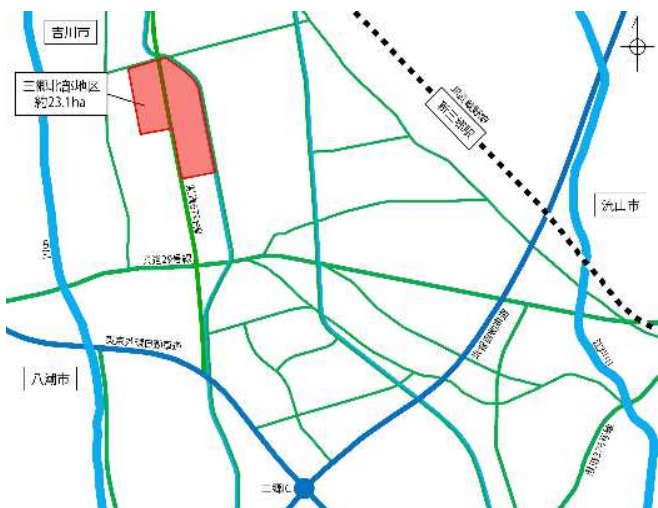
【組合設立認可時同意率】

	人数(人)	%	面積(m ²)	%
権利者	98	93.3	177,969	92.6
所有者	97	93.3	177,969	92.6
借地権者	1	100.0	2,070	100.0

【問い合わせ先】

事務所名	三郷北部地区土地区画整理組合事務局		
TEL	048-933-9642	FAX	048-933-9672
住所	三郷市彦成三丁目391番地2 共和ビル202		
E-mail	misatohokubu.jimukyoku@gmail.com		

最寄り駅からの距離 武蔵野線新三郷駅から約2km



公共团体施行

さいたま都市計画事業大宮駅西口第四土地区画整理事業

【地区の概要】

面積(ha)	9.7	施行者	さいたま市	区名	大宮区
都市計画決定告示日	平成5年7月9日	最新事業計画公告日	令和5年2月24日(第6回)	施行期間	H7~R10
当初事業計画公告日	平成7年5月19日			補助期間	H8~R3

減歩率(%)	19.39	権利者数(人)	583	全建物戸数(戸)	209	DID区分	S35
公共減歩(%)	19.39	所有者数(人)	560	要移転戸数(戸)	183	地区計画	○
保留地減歩(%)	0.00	借地権者(人)	23	移転率(%)	87.6	土地利用計画	商業系
生産緑地(m ²)	0	計画人口(人)	1,000	公共用地率(%)	整理前 15.60 整理後 34.96	立地適正化計画	—
		人口密度(人/ha)	103			国土強靱化地域計画	○

【公共施設整備の概要】

	幅員(m)	延長(m)	舗装完了延長(m)	路盤完了延長(m)	整備率(%)	公園面積(m ²)	3,000.0
都市計画道路	25	458.3	101.9	155.7	22.2	公園箇所数	1
区画街路	4~25	2,709.8	1,881.3	60.0	69.4	調整池面積(m ²)	1,470.0
特殊街路	6	32.1	32.1	0.0	100.0	調整池箇所数	1
駅前広場	—					電線類地中化	○
駅前広場面積(m ²)					0.0		
その他公共施設	ポンプ場						

【資金計画】

(費目名は旧名称) (単位:千円)

総事業費	24,387,000	基本事業費等内訳	
基本事業費等	8,327,000	通常費	2,033,000
その他の国庫補助	9,000	交付金	6,294,000
地特A(都計道設定)	0	住宅基盤	0
地特B(区画街路設定)	0		
保留地処分金	0		
公管金(道路)	34,500	その他の国庫補助内訳	
単独費	16,016,500	都再区	0
その他(0)	0	旧まち交	9,000
		関連事業	0
		効果促進事業	0
			0

【事業の進捗状況(令和5年3月31日現在)】

総事業費進捗率	92.5 %	減価買収状況	
基本事業費進捗率	100.0 %		
公共施設整備費進捗率	70.5 %		
建物移転費進捗率	96.5 %		
建物移転済戸数	181 戸		
移転戸数進捗率	98.9 %	金額(千円)	2,548,209
		面積(m ²)	3,595.1

【仮換地指定等の状況】

仮換地指定率	100.0 %
使用収益開始率	93.6 %
仮換地指定日	当初 平成16年3月22日 (一括指定) 最新 平成16年3月22日 (1回)

公共施設管理者負担金対象施設

公共施設名称	公共施設管理者担当課所
国道17号	国土交通省関東地方整備局大宮国道事務所

【保留地処分状況】

	面積(m ²)	画地数	処分率(%)
保留地全体	0.0	0	—
処分済保留地	0.0	0	0.0 %
うち一般保留地	0.0	0	0.0 %
うち特別保留地	0.0	0	0.0 %

特徴的な制度等

旧まち交

【問い合わせ先】

本庁	課(室)名	市街地整備課		
	TEL	048-829-1464	FAX	048-829-1976
	E-mail	shigaichi-seibi@city.saitama.lg.jp		
出先	事務所名	大宮駅西口まちづくり事務所		
	TEL	048-778-8462	FAX	048-778-8625
	E-mail	omiya-nishi-machidukuri@city.saitama.lg.jp		

最寄り駅からの距離 JR大宮駅から0.3km



さいたま都市計画事業南与野駅西口土地区画整理事業

【地区の概要】

面積(ha)	14.7	施行者	さいたま市	区名	中央区
都市計画決定告示日	平成5年10月8日	最新事業計画公告日	令和4年9月30日(第7回)	施行期間	H7~R10
当初事業計画公告日	平成7年8月8日			補助期間	H9~R7

減歩率(%)	19.94	権利者数(人)	159	全建物戸数(戸)	126	DID区分	S45
公共減歩(%)	18.49	所有者数(人)	157	要移転戸数(戸)	121	地区計画	○
保留地減歩(%)	1.45	借地権者(人)	2	移転率(%)	96.0	土地利用計画	住居系、商業系
生産緑地(㎡)	0	計画人口(人)	1,600	公共用地率(%)	整理前 16.28 整理後 31.77	立地適正化計画	—
		人口密度(人/ha)	109			国土強靱化地域計画	○

【公共施設整備の概要】

	幅員(m)	延長(m)	舗装完了延長(m)	路盤完了延長(m)	整備率(%)	公園面積(㎡)	4,850.0
都市計画道路	16~20	1,556.0	865.5	0.0	55.6	公園箇所数	1
区画街路	4~10	2,390.0	2,060.5	201.0	86.2	調整池面積(㎡)	3,024.0
特殊街路	4	20.0	0.0	20.0	0.0	調整池箇所数	1
駅前広場	南与野駅西口駅前広場		駅前広場面積(㎡)		5,599.3	電線類地中化	○
その他公共施設	—						

【資金計画】

(費目名は旧名称)(単位:千円)

総事業費	12,100,000	基本事業費等内訳	
基本事業費等	5,471,000	通常費	2,162,000
その他の国庫補助	0	交付金	3,309,000
地特A(都計道設定)	435,000	住宅基盤	0
地特B(区画街路設定)	0		
保留地処分金	427,300	その他の国庫補助内訳	
公管金	0	都再区	0
単独費	5,747,987	旧まち交	0
その他(鉄道負担金等)	18,713	関連事業	0
		効果促進事業	0

【事業の進捗状況(令和5年3月31日現在)】

総事業費進捗率	88.9 %	減価買収状況 金額(千円) 0 面積(㎡) 0.0
基本事業費進捗率	92.7 %	
公共施設整備費進捗率	70.3 %	
建物移転費進捗率	99.3 %	
建物移転済戸数	117 戸	
移転戸数進捗率	96.7 %	

【仮換地指定等の状況】

仮換地指定率	100.0 %
使用収益開始率	76.8 %
仮換地指定日	当初 平成11年4月10日 (一括指定) 最新 平成11年4月10日 (1回)

公共施設管理者負担金対象施設

公共施設名称	公共施設管理者担当課所

【保留地処分状況】

	面積(㎡)	画地数	処分率(%)
保留地全体	1,780.0	7	—
処分済保留地	0.0	0	0.0 %
うち一般保留地	0.0	0	0.0 %
うち特別保留地	0.0	0	0.0 %

特徴的な制度等	—
---------	---

【問い合わせ先】

本庁	課(室)名	市街地整備課		
	TEL	048-829-1465	FAX	048-829-1967
	E-mail	shigaichi-seibi@city.saitama.lg.jp		
出先	事務所名	与野まちづくり事務所		
	TEL	048-840-6156	FAX	048-840-6155
	E-mail	yono-machidukuri@city.saitama.lg.jp		

最寄り駅からの距離 JR埼京線南与野駅西口に隣接



さいたま都市計画事業東浦和第二土地区画整理事業

【地区の概要】

面積(ha)	76.7	施行者	さいたま市	区名	緑区、南区
都市計画決定告示日	昭和42年9月26日	最新事業計画公告日	平成28年11月8日(第4回)	施行期間	H10~R12
当初事業計画公告日	平成10年12月15日			補助期間	H13~R11

減歩率(%)	26.17
公共減歩(%)	19.09
保留地減歩(%)	7.08

権利者数(人)	1,649
所有者数(人)	1,649
借地権者(人)	0

全建物戸数(戸)	1,541
要移転戸数(戸)	564
移転率(%)	36.6

DID区分	S45
地区計画	—
土地利用計画	住宅系
立地適正化計画	—
国土強靱化地域計画	○

生産緑地(m ²)	61,821
-----------------------	--------

計画人口(人)	7,600
人口密度(人/ha)	100

公共用地率(%)	整理前	9.40
	整理後	26.70

【公共施設整備の概要】

	幅員(m)	延長(m)	舗装完了延長(m)	路盤完了延長(m)	整備率(%)
都市計画道路	13~25	3,427.5	684.1	88.0	20.0
区画街路	4~13	23,347.1	5,895.0	2,140.6	25.2
特殊街路	4	87.3	0.0	0.0	0.0
駅前広場	—	—	—	駅前広場面積(m ²)	0.0
その他公共施設	—	—	—	—	—

公園面積(m ²)	21,248.1
公園箇所数	8
調整池面積(m ²)	12,351.1
調整池箇所数	3
電線類地中化	—

【資金計画】

(費目名は旧名称)(単位:千円)

総事業費	25,090,000	基本事業費等内訳	
基本事業費等	14,145,000	通常費	214,000
その他の国庫補助	0	交付金	13,931,000
地特A(都計道設定)	0	住宅基盤	0
地特B(区画街路設定)	189,000		
保留地処分金	6,815,000		
公管金	0	その他の国庫補助内訳	
単独費	3,939,800	都再区	0
その他(使用料・手数料・利子等)	1,200	旧まち交	0
		関連事業	0
		効果促進事業	0

【事業の進捗状況(令和5年3月31日現在)】

総事業費進捗率	60.0 %
基本事業費進捗率	52.4 %
公共施設整備費進捗率	47.2 %
建物移転費進捗率	71.5 %
建物移転済戸数	293 戸
移転戸数進捗率	52.0 %

減価買収状況

金額(千円)	0
面積(m ²)	0.0

【仮換地指定等の状況】

仮換地指定率	97.7 %
使用収益開始率	24.6 %
仮換地指定日	当初 平成17年10月21日 (部分指定)
	最新 令和4年11月18日 (18回)

公共施設管理者負担金対象施設

公共施設名称	公共施設管理者担当課所

【保留地処分状況】

	面積(m ²)	画地数	処分率(%)
保留地全体	49,208.8	681	—
処分済保留地	3,955.0	132	8.0 %
うち一般保留地	0.0	0	0.0 %
うち特別保留地	3,955.0	132	37.1 %

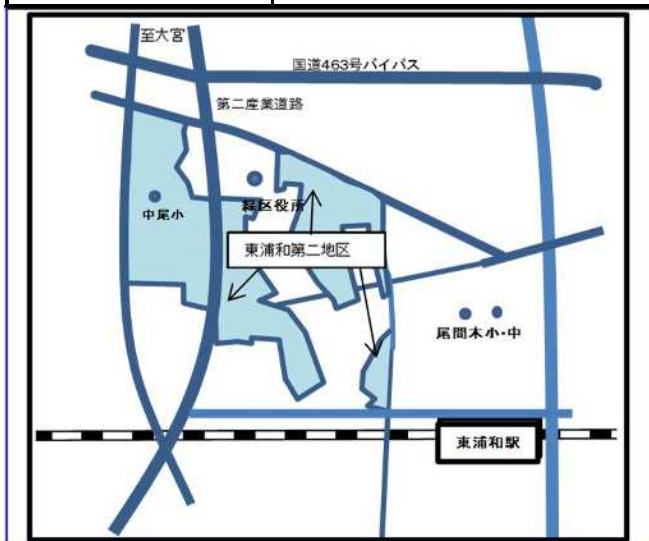
特徴的な制度等

—

【問い合わせ先】

本庁	課(室)名	市街地整備課		
	TEL	048-829-1464	FAX	048-829-1976
	E-mail	shigaichi-seibi@city.saitama.lg.jp		
出先	事務所名	東浦和まちづくり事務所		
	TEL	048-873-4201	FAX	048-873-3193
	E-mail	higashi-urawa-machidukuri@city.saitama.lg.jp		

最寄り駅からの距離 JR武蔵野線東浦和駅から1.5km



さいたま都市計画事業浦和東部第一特定土地区画整理事業

【地区の概要】

面積(ha)	55.9	施行者	さいたま市	区名	緑区
都市計画決定告示日	平成11年6月4日	最新事業計画公告日	令和3年3月16日(第5回)	施行期間	H12~R16
当初事業計画公告日	平成13年3月27日			補助期間	H13~R10

減歩率(%)	34.32	権利者数(人)	243	全建物戸数(戸)	118	DID区分	外
公共減歩(%)	22.59	所有権者数(人)	243	要移転戸数(戸)	77	地区計画	○
保留地減歩(%)	11.73	借地権者(人)	0	移転率(%)	65.3	土地利用計画	住居系、商業系
生産緑地(m ²)	58,700	計画人口(人)	5,500	公共用地率(%)	整理前 13.18 整理後 32.79	立地適正化計画	—
		人口密度(人/ha)	100			国土強靱化地域計画	○

【公共施設整備の概要】

	幅員(m)	延長(m)	舗装完了延長(m)	路盤完了延長(m)	整備率(%)	公園面積(m ²)	18,422.9
都市計画道路	16.8~40	1,817.2	814.0	651.0	44.8	公園箇所数	5
区画街路	6~10	12,531.1	8,136.0	45.0	64.9	調整池面積(m ²)	0.0
特殊街路	4	176.9	146.2	0.0	82.6	調整池箇所数	0
駅前広場	浦和美園駅西口駅前交通広場	駅前広場面積(m ²)	5,149.2			電線類地中化	○
その他公共施設	—						

【資金計画】

(費目名は旧名称) (単位:千円)

総事業費	24,403,000	基本事業費等内訳	
基本事業費等	9,264,425	通常費	921,500
その他の国庫補助	0	交付金	4,341,000
地特A(都計道設定)	0	住宅基盤	4,001,925
地特B(区画街路設定)	0		
保留地処分金	7,774,322		
公管金(公園)	77,000	その他の国庫補助内訳	
単独費	7,151,853	都再区	0
その他(電線共同溝建設負担金、大門下野田地区建設負担金)	135,400	旧まち交	0
		関連事業	0
		効果促進事業	0
			0

【事業の進捗状況(令和5年3月31日現在)】

総事業費進捗率	81.0 %	減価買収状況	
基本事業費進捗率	79.7 %		
公共施設整備費進捗率	77.4 %		
建物移転費進捗率	92.2 %		
建物移転済戸数	75 戸	金額(千円)	0
移転戸数進捗率	97.4 %	面積(m ²)	0.0

【仮換地指定等の状況】

仮換地指定率	100.0 %
使用収益開始率	37.2 %
仮換地指定日	当初 平成17年3月31日 (一括指定) 最新 平成17年3月31日 (1回)

公共施設管理者負担金対象施設

公共施設名称	公共施設管理者担当課所
近隣公園	さいたま市都市公園課

【保留地処分状況】

	面積(m ²)	画地数	処分率(%)
保留地全体	56,932.4	60	—
処分済保留地	22,111.1	13	38.8 %
うち一般保留地	0.0	0	0.0 %
うち特別保留地	22,111.1	13	100.0 %

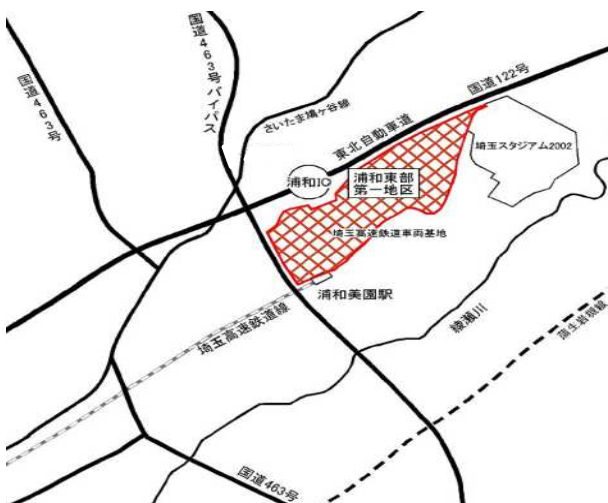
特徴的な制度等

	—
--	---

【問い合わせ先】

本庁	課(室)名	市街地整備課		
	TEL	048-829-1464	FAX	048-829-1976
	E-mail	shigaichi-seibi@city.saitama.lg.jp		
出先	事務所名	浦和東部まちづくり事務所		
	TEL	048-878-5143	FAX	048-878-5141
	E-mail	urawa-tobu-machidukuri@city.saitama.lg.jp		

最寄り駅からの距離 埼玉高速鉄道線浦和美園駅から0m



さいたま都市計画与野駅西口土地区画整理事業

【地区の概要】

面積(ha)	8.3	施行者	さいたま市	区名	浦和区・中央区
都市計画決定告示日	昭和42年9月26日	最新事業計画公告日	平成31年2月22日(第11回)	施行期間	S43~R7
当初事業計画公告日	昭和44年3月25日			補助期間	S42~R5

減歩率(%)	12.55	権利者数(人)	241	全建物戸数(戸)	330	DID区分	S35
公共減歩(%)	12.55	所有者数(人)	118	要移転戸数(戸)	211	地区計画	—
保留地減歩(%)	0.00	借地権者(人)	123	移転率(%)	63.9	土地利用計画	商業系住宅系
生産緑地(m ²)	0	計画人口(人)	1,500	公共用地率(%)	整理前 15.76 整理後 32.19	立地適正化計画	—
		人口密度(人/ha)	211			国土強靱化地域計画	○

【公共施設整備の概要】

	幅員(m)	延長(m)	舗装完了延長(m)	路盤完了延長(m)	整備率(%)	公園面積(m ²)	0.0
都市計画道路	20	207.7	207.7	0.0	100.0	公園箇所数	0
区画街路	4.0~9.0	2,435.2	1,291.7	0.0	53.0	調整池面積(m ²)	0.0
特殊街路	0	0.0	0.0	0.0	0.0	調整池箇所数	0
駅前広場	与野駅西口駅前交通広場		駅前広場面積(m ²)		3,900.0	電線類地中化	○
その他公共施設	雨水調整施設						

【資金計画】

(費目名は旧名称) (単位:千円)

総事業費	13,670,000	基本事業費等内訳	
基本事業費等	3,640,900	通常費	2,626,900
その他の国庫補助	1,500,000	交付金	671,000
地特A(都計道設定)	0	住宅基盤	343,000
地特B(区画街路設定)	0		
保留地処分金	0		
公管金	0	その他の国庫補助内訳	
単独費	8,425,240	都再区	1,500,000
その他(JR負担金)	103,860	旧まち交	0
		関連事業	0
		効果促進事業	0
			0

【事業の進捗状況(令和5年3月31日現在)】

総事業費進捗率	88.6 %	減価買収状況	
基本事業費進捗率	100.0 %		
公共施設整備費進捗率	86.1 %		
建物移転費進捗率	97.4 %		
建物移転済戸数	192 戸		
移転戸数進捗率	91.0 %	金額(千円)	513,000
		面積(m ²)	5,708.0

【仮換地指定等の状況】

仮換地指定率	89.4 %
使用収益開始率	66.0 %
仮換地指定日	当初 平成3年8月23日 (部分指定) 最新 令和4年6月6日 (36回)

公共施設管理者負担金対象施設

公共施設名称	公共施設管理者担当課所

【保留地処分状況】

	面積(m ²)	画地数	処分率(%)
保留地全体	0.0	0	—
処分済保留地	0.0	0	0.0 %
うち一般保留地	0.0	0	0.0 %
うち特別保留地	0.0	0	0.0 %

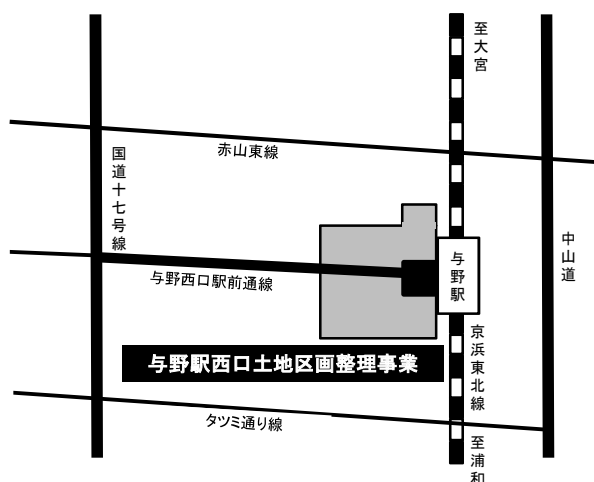
特徴的な制度等

都再区(重点)

【問い合わせ先】

本庁	課(室)名	市街地整備課		
	TEL	048-829-1465	FAX	048-829-1976
	E-mail	shigaichi-seibi@city.saitama.lg.jp		
出先	事務所名	与野まちづくり事務所		
	TEL	048-840-6156	FAX	048-840-6155
	E-mail	yono-machidukuri@city.saitama.lg.jp		

最寄り駅からの距離 JR京浜東北線与野駅に隣接



さいたま都市計画事業江川土地区画整理事業

【地区の概要】

面積(ha)	79.3	施行者	さいたま市	区名	岩槻区
都市計画決定告示日	昭和63年7月22日	最新事業計画公告日	令和2年1月10日(第10回)	施行期間	S63~R6
当初事業計画公告日	昭和63年7月22日			補助期間	S63~H19

減歩率(%)	27.07
公共減歩(%)	16.97
保留地減歩(%)	10.10

権利者数(人)	366
所有権者数(人)	366
借地権者(人)	0

全建物戸数(戸)	285
要移転戸数(戸)	131
移転率(%)	46.0

DID区分	S60
地区計画	○
土地利用計画	住宅系
立地適正化計画	—
国土強靱化地域計画	○

生産緑地(m ²)	62,500
-----------------------	--------

計画人口(人)	7,600
人口密度(人/ha)	100

公共用地率(%)	整理前	15.05
	整理後	29.47

【公共施設整備の概要】

	幅員(m)	延長(m)	舗装完了延長(m)	路盤完了延長(m)	整備率(%)
都市計画道路	16~20	2,261.0	2,131.0	0.0	94.3
区画街路	4~16	19,355.0	19,013.0	0.0	98.2
特殊街路	6	371.0	371.0	0.0	100.0
駅前広場	—			駅前広場面積(m ²)	0.0
その他公共施設	通路90m(163.61m ²)				

公園面積(m ²)	25,794.5
公園箇所数	6
調整池面積(m ²)	25,000.5
調整池箇所数	1
電線類地中化	—

【資金計画】

(費目名は旧名称) (単位:千円)

総事業費	19,512,000	基本事業費等内訳	
基本事業費等	1,871,000	通常費	759,000
その他の国庫補助	162,000	交付金	1,112,000
地特A(都計道設定)	328,000	住宅基盤	0
地特B(区画街路設定)	8,000		
保留地処分金	7,819,016		
公管金(河川、公園)	998,000	その他の国庫補助内訳	
単独費	8,317,408	都再区	30,000
その他(使用料・手数料・利子等)	8,576	旧まち交	132,000
		関連事業	0
		効果促進事業	0

【事業の進捗状況(令和5年3月31日現在)】

総事業費進捗率	92.2 %
基本事業費進捗率	100.0 %
公共施設整備費進捗率	80.4 %
建物移転費進捗率	99.6 %
建物移転済戸数	131 戸
移転戸数進捗率	100.0 %

減価買収状況

金額(千円)	0
面積(m ²)	0.0

【仮換地指定等の状況】

仮換地指定率	100.0 %		
使用収益開始率	82.8 %		
仮換地指定日	当初	平成3年9月27日	(一括指定)
	最新	平成3年9月27日	(1回)

公共施設管理者負担金対象施設

公共施設名称	公共施設管理者担当課所
元荒川	埼玉県
近隣公園	さいたま市

【保留地処分状況】

	面積(m ²)	画地数	処分率(%)
保留地全体	68,000.0	391	—
処分済保留地	63,231.0	379	93.0 %
うち一般保留地	54,536.9	307	92.4 %
うち特別保留地	8,694.0	72	97.0 %

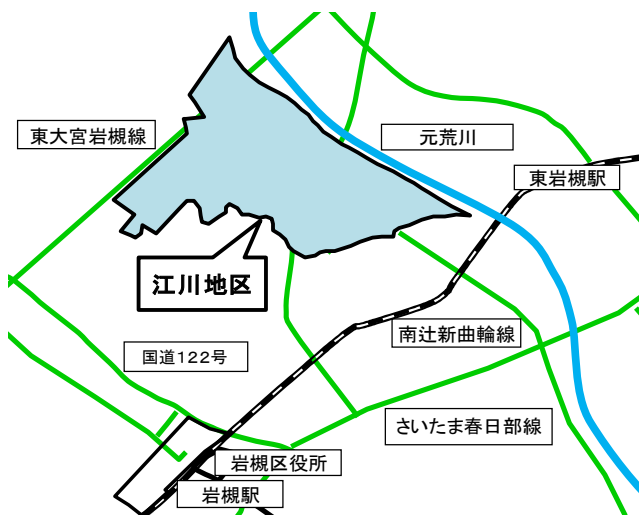
特徴的な制度等

都再区(一般)

【問い合わせ先】

本庁	課(室)名	市街地整備課		
	TEL	048-829-1464	FAX	048-829-1976
	E-mail	shigaichi-seibi@city.saitama.lg.jp		
出先	事務所名	岩槻まちづくり事務所		
	TEL	048-790-0236	FAX	048-790-0240
	E-mail	iwatsuki-machidukuri@city.saitama.lg.jp		

最寄り駅からの距離 東武鉄道野田線東岩槻駅から約1km



さいたま都市計画事業岩槻駅西口土地区画整理事業

【地区の概要】

面積(ha)	11.6	施行者	さいたま市	区名	岩槻区
都市計画決定告示日	平成1年4月14日	最新事業計画公告日	令和5年3月10日(第6回)	施行期間	H9~R17
当初事業計画公告日	平成9年4月1日			補助期間	H9~R14

減歩率(%)	22.48	権利者数(人)	301	全建物戸数(戸)	253	DID区分	S35
公共減歩(%)	22.48	所有者数(人)	285	要移転戸数(戸)	232	地区計画	○
保留地減歩(%)	0.00	借地権者(人)	16	移転率(%)	91.7	土地利用計画	住宅系、商業系
生産緑地(m ²)	0	計画人口(人)	1,160	公共用地率(%)	整理前 9.16 整理後 36.30	立地適正化計画	—
		人口密度(人/ha)	100			国土強靱化地域計画	○

【公共施設整備の概要】

	幅員(m)	延長(m)	舗装完了延長(m)	路盤完了延長(m)	整備率(%)	公園面積(m ²)	3,475.0
都市計画道路	17.5~24	309.1	127.7	0.0	41.3	公園箇所数	2
区画街路	4~12	3,654.1	1,606.7	225.6	44.0	調整池面積(m ²)	0.0
特殊街路	4~9	438.2	148.3	0.0	33.8	調整池箇所数	0
駅前広場	岩槻駅西口駅前広場		駅前広場面積(m ²)		3,932.0	電線類地中化	○
その他公共施設	—						

【資金計画】

(費目名は旧名称) (単位:千円)

総事業費	13,870,000	基本事業費等内訳	
基本事業費等	1,676,098	通常費	710,298
その他の国庫補助	3,176,000	交付金	965,800
地特A(都計道設定)	159,151	住宅基盤	0
地特B(区画街路設定)	27,000		
保留地処分金	0		
公管金	0	その他の国庫補助内訳	
単独費	8,687,381	都再区	2,090,000
その他(鉄道負担金)	144,370	旧まち交	1,086,000
		関連事業	0
		効果促進事業	0

【事業の進捗状況(令和5年3月31日現在)】

総事業費進捗率	78.0 %	減価買収状況	
基本事業費進捗率	99.3 %		
公共施設整備費進捗率	76.5 %		
建物移転費進捗率	80.5 %		
建物移転済戸数	197 戸		
移転戸数進捗率	84.9 %	金額(千円)	2,927,000
		面積(m ²)	10,034.0

【仮換地指定等の状況】

仮換地指定率	100.0 %
使用収益開始率	56.0 %
仮換地指定日	当初 平成12年4月20日 (一括指定) 最新 平成12年4月20日 (1回)

公共施設管理者負担金対象施設

公共施設名称	公共施設管理者担当課所

【保留地処分状況】

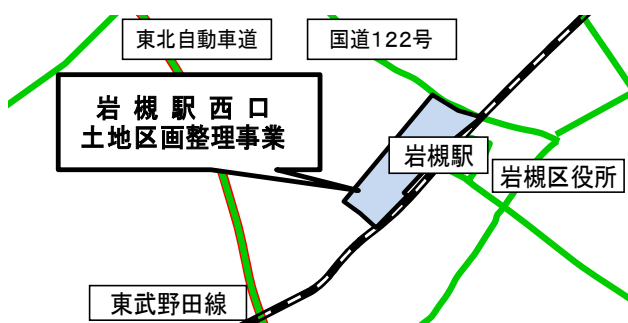
	面積(m ²)	画地数	処分率(%)
保留地全体	0.0	0	—
処分済保留地	0.0	0	0.0 %
うち一般保留地	0.0	0	0.0 %
うち特別保留地	0.0	0	0.0 %

特徴的な制度等	都再区(重点) 旧まち交
---------	-----------------

【問い合わせ先】

本庁	課(室)名	市街地整備課		
	TEL	048-829-1464	FAX	048-829-1976
	E-mail	shigaichi-seibi@city.saitama.lg.jp		
出先	事務所名	岩槻まちづくり事務所		
	TEL	048-790-0235	FAX	048-790-0240
	E-mail	iwatsuki-machidukuri@city.saitama.lg.jp		

最寄り駅からの距離	東武野田線岩槻駅隣接
-----------	------------



さいたま市都市計画事業指扇土地地区画整理事業

【地区の概要】

面積(ha)	29.9	施行者	さいたま市	区名	西区
都市計画決定告示日	平成16年4月15日	最新事業計画公告日	平成30年3月20日(第2回)	施行期間	H17~R11
当初事業計画公告日	平成17年10月11日			補助期間	H19~R10

減歩率(%)	32.16	権利者数(人)	470	全建物戸数(戸)	340	DID区分	S45
公共減歩(%)	29.32	所有者数(人)	470	要移転戸数(戸)	160	地区計画	○
保留地減歩(%)	2.84	借地権者(人)	0	移転率(%)	47.1	土地利用計画	商業系・住宅系
生産緑地(m ²)	57,742	計画人口(人)	3,000	公共用地率(%)	整理前 4.32 整理後 32.37	立地適正化計画	—
		人口密度(人/ha)	100			国土強靱化地域計画	○

【公共施設整備の概要】

	幅員(m)	延長(m)	舗装完了延長(m)	路盤完了延長(m)	整備率(%)	公園面積(m ²)	9,036.8
都市計画道路	16~25	1,435.0	0.0	289.4	0.0	公園箇所数	4
区画街路	4~9	8,026.0	3,029.4	155.3	37.7	調整池面積(m ²)	6,500.0
特殊街路	4~6	448.0	203.0	21.0	45.3	調整池箇所数	1
駅前広場	西大宮駅南口駅前広場		駅前広場面積(m ²)		3,500.0	電線類地中化	○
その他公共施設	—						

【資金計画】

(費目名は旧名称)(単位:千円)

総事業費	11,600,000	基本事業費等内訳	
基本事業費等	4,236,100	通常費	236,100
その他の国庫補助	3,187,000	交付金	4,000,000
地特A(都計道設定)	0	住宅基盤	0
地特B(区画街路設定)	0		
保留地処分金	1,154,460		
公管金	0	その他の国庫補助内訳	
単独費	3,021,570	都再区	3,187,000
その他	870	旧まち交	0
		関連事業	0
		効果促進事業	0

【事業の進捗状況(令和5年3月31日現在)】

総事業費進捗率	50.5 %	減価買収状況
基本事業費進捗率	43.1 %	
公共施設整備費進捗率	44.6 %	
建物移転費進捗率	44.6 %	
建物移転済戸数	51 戸	
移転戸数進捗率	31.9 %	
金額(千円)	0	
面積(m ²)	0.0	

【仮換地指定等の状況】

仮換地指定率	93.9 %
使用収益開始率	0.4 %
仮換地指定日	当初 平成18年7月6日 (部分指定)
	最新 平成25年6月1日 (8回)

公共施設管理者負担金対象施設

公共施設名称	公共施設管理者担当課所

【保留地処分状況】

	面積(m ²)	画地数	処分率(%)
保留地全体	8,130.0	106	—
処分済保留地	1,696.5	21	20.9 %
うち一般保留地	0.0	0	0.0 %
うち特別保留地	1,696.5	21	38.3 %

特徴的な制度等	都再区(重点)
---------	---------

【問い合わせ先】

本庁	課(室)名	市街地整備課		
	TEL	048-829-1465	FAX	048-829-1976
	E-mail	shigaichi-seibi@city.saitama.lg.jp		
出先	事務所名	日進・指扇周辺まちづくり事務所		
	TEL	048-871-7864	FAX	048-871-7856
	E-mail	nisshin-sashiogi-machidukuri@city.saitama.lg.jp		

最寄り駅からの距離	川越線西大宮駅から0.4km
-----------	----------------



さいたま都市計画事業大門下野田特定土地区画整理事業

【地区の概要】

面積(ha)	3.6	施行者	さいたま市	区名	緑区
都市計画決定告示日	平成11年6月4日	最新事業計画公告日	令和3年3月16日(第2回)	施行期間	H25~R17
当初事業計画公告日	平成26年3月3日			補助期間	—

減歩率(%)	35.07	権利者数(人)	38	全建物戸数(戸)	11	DID区分	外	
公共減歩(%)	18.39	所有者数(人)	38	要移転戸数(戸)	6		地区計画	—
保留地減歩(%)	16.68	借地権者(人)	0	移転率(%)	54.5		土地利用計画	住居系
生産緑地(m ²)	6,219	計画人口(人)	360	公共用地率(%)	整理前 11.80 整理後 28.00	立地適正化計画	—	
		人口密度(人/ha)	100			国土強靱化地域計画	○	

【公共施設整備の概要】

	幅員(m)	延長(m)	舗装完了延長(m)	路盤完了延長(m)	整備率(%)	公園面積(m ²)	1,100.4
都市計画道路	25	35.3	35.3	0.0	100.0	公園箇所数	1
区画街路	5~6	1,597.8	0.0	0.0	0.0	調整池面積(m ²)	0.0
特殊街路	0	0.0	0.0	0.0	0.0	調整池箇所数	0
駅前広場	—	—	—	駅前広場面積(m ²)	0.0	電線類地中化	—
その他公共施設	—	—	—	—	—		

【資金計画】

(費目名は旧名称) (単位:千円)

総事業費	1,887,000	基本事業費等内訳	
基本事業費等	0	通常費	0
その他の国庫補助	0	交付金	0
地特A(都計道設定)	0	住宅基盤	0
地特B(区画街路設定)	0		
保留地処分金	848,000		
公管金	0	その他の国庫補助内訳	
単独費	1,039,000	都再区	0
その他	0	旧まち交	0
		関連事業	0
		効果促進事業	0
			0

【事業の進捗状況(令和5年3月31日現在)】

総事業費進捗率	43.1 %	減価買収状況	
基本事業費進捗率	0.0 %		
公共施設整備費進捗率	0.0 %		
建物移転費進捗率	12.0 %		
建物移転済戸数	0 戸	金額(千円)	0
移転戸数進捗率	0.0 %	面積(m ²)	0.0

【仮換地指定等の状況】

仮換地指定率	100.0 %
使用収益開始率	0.0 %
仮換地指定日	当初 平成27年12月16日 (一括指定) 最新 平成27年12月16日 (1回)

公共施設管理者負担金対象施設

公共施設名称	公共施設管理者担当課所

【保留地処分状況】

	面積(m ²)	画地数	処分率(%)
保留地全体	5,300.0	9	—
処分済保留地	0.0	0	0.0 %
うち一般保留地	0.0	0	0.0 %
うち特別保留地	0.0	0	0.0 %

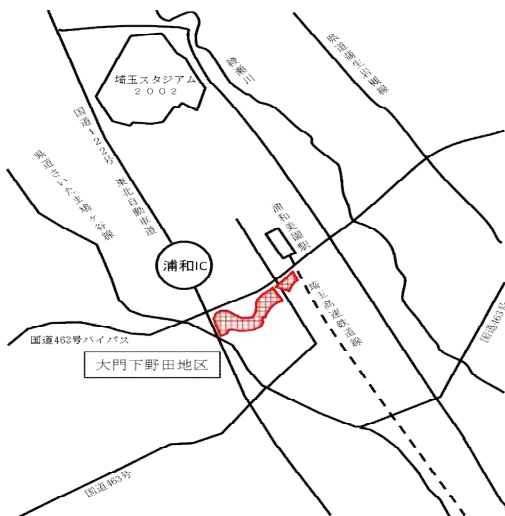
特徴的な制度等

—

【問い合わせ先】

本庁	課(室)名	市街地整備課		
	TEL	048-829-1464	FAX	048-829-1976
	E-mail	shigaichi-seibi@city.saitama.lg.jp		
出先	事務所名	浦和東部まちづくり事務所		
	TEL	048-878-5143	FAX	048-878-5141
	E-mail	urawa-tobu-machidukuri@city.saitama.lg.jp		

最寄り駅からの距離 埼玉高速鉄道線浦和美園駅から200m



川口都市計画事業芝東第6土地区画整理事業

【地区の概要】

面積(ha)	41.9	施行者	川口市
都市計画決定告示日	昭和42年9月26日	最新事業計画公告日	令和2年2月3日(第9回)
当初事業計画公告日	昭和60年9月1日	施行期間	S60~R6
		補助期間	S58~H23

減歩率(%)	24.12
公共減歩(%)	13.99
保留地減歩(%)	10.13

権利者数(人)	1,342
所有権者数(人)	1,293
借地権者(人)	49

全建物戸数(戸)	1,536
要移転戸数(戸)	701
移転率(%)	45.6

DID区分	S40
地区計画	—
土地利用計画	住宅系
立地適正化計画	—
国土強靱化地域計画	○

生産緑地(m ²)	0
-----------------------	---

計画人口(人)	4,600
人口密度(人/ha)	110

公共用地率(%)	整理前	15.52
	整理後	27.34

【公共施設整備の概要】

	幅員(m)	延長(m)	舗装完了延長(m)	路盤完了延長(m)	整備率(%)
都市計画道路	16~12	900.8	876.8	0.0	97.3
区画街路	10~4	14,418.3	14,336.3	155.8	99.4
特殊街路	0	0.0	0.0	0.0	0.0
駅前広場	—	—	—	駅前広場面積(m ²)	0.0
その他公共施設	—	—	—	—	—

公園面積(m ²)	13,800.0
公園箇所数	8
調整池面積(m ²)	0.0
調整池箇所数	0
電線類地中化	—

【資金計画】

(費目名は旧名称)(単位:千円)

総事業費	14,789,747	基本事業費等内訳	
基本事業費等	3,821,000	通常費	1,757,000
その他の国庫補助	2,211,740	交付金	2,064,000
地特A(都計道設定)	322,000	住宅基盤	0
地特B(区画街路設定)	2,125,000		
保留地処分金	2,417,020		
公管金	0	その他の国庫補助内訳	
単独費	3,869,845	都再区	1,021,740
その他	23,142	旧まち交	1,190,000
		関連事業	0
		効果促進事業	0

【事業の進捗状況(令和5年3月31日現在)】

総事業費進捗率	96.2 %
基本事業費進捗率	100.0 %
公共施設整備費進捗率	99.5 %
建物移転費進捗率	100.0 %
建物移転済戸数	701 戸
移転戸数進捗率	100.0 %

減価買収状況

金額(千円)	0
面積(m ²)	0.0

【仮換地指定等の状況】

仮換地指定率	99.9 %
使用収益開始率	94.3 %
仮換地指定日	当初 昭和63年9月10日 (部分指定)
	最新 令和4年3月14日 (40回)

公共施設管理者負担金対象施設

公共施設名称	公共施設管理者担当課所

【保留地処分状況】

	面積(m ²)	画地数	処分率(%)
保留地全体	35,889.8	1,593	—
処分済保留地	34,368.5	1,545	95.8 %
うち一般保留地	1,963.4	22	79.8 %
うち特別保留地	32,405.1	1,523	96.9 %

特徴的な制度等

旧まち交、都再区(重点)

【問い合わせ先】

本庁	課(室)名	区画整理課		
	TEL	048-280-1206	FAX	048-285-2002
	E-mail	130.05000@city.kawaguchi.saitama.jp		
出先	事務所名	西部土地区画整理事務所		
	TEL	048-266-6600	FAX	048-268-9242
	E-mail	130.07010@city.kawaguchi.saitama.jp		

最寄り駅からの距離 JR京浜東北線 蕨駅より2km



川口都市計画事業 芝東第5土地区画整理事業

【地区の概要】

面積(ha)	53.8	施行者	川口市
都市計画決定告示日	昭和42年9月26日	最新事業計画公告日	平成30年11月1日(第10回)
当初事業計画公告日	昭和54年4月1日	施行期間	S54~R5
		補助期間	S54~H2

減歩率(%)	21.99
公共減歩(%)	14.07
保留地減歩(%)	7.92

権利者数(人)	1,307
所有権者数(人)	1,304
借地権者(人)	3

全建物戸数(戸)	2,145
要移転戸数(戸)	443
移転率(%)	20.7

DID区分	S50
地区計画	○
土地利用計画	住宅系
立地適正化計画	—
国土強靱化地域計画	○

生産緑地(m ²)	0
-----------------------	---

計画人口(人)	5,740
人口密度(人/ha)	107

公共用地率(%)	整理前	14.96
	整理後	26.92

【公共施設整備の概要】

	幅員(m)	延長(m)	舗装完了延長(m)	路盤完了延長(m)	整備率(%)
都市計画道路	12~20	1,593.0	1,593.0	0.0	100.0
区画街路	4~12.5	14,954.8	14,934.8	0.0	99.9
特殊街路	0	0.0	0.0	0.0	0.0
駅前広場	—	—	—	駅前広場面積(m ²)	0.0
その他公共施設	—	—	—	—	—

公園面積(m ²)	27,296.9
公園箇所数	4
調整池面積(m ²)	0.0
調整池箇所数	0
電線類地中化	—

【資金計画】

(費目名は旧名称) (単位:千円)

総事業費	9,725,000	基本事業費等内訳	
基本事業費等	1,809,000	通常費	1,329,000
その他の国庫補助	0	交付金	480,000
地特A(都計道設定)	0	住宅基盤	0
地特B(区画街路設定)	0		
保留地処分金	4,073,668		
公管金	0	その他の国庫補助内訳	
単独費	3,775,191	都再区	0
その他(証明手数料等)	67,141	旧まち交	0
		関連事業	0
		効果促進事業	0
			0

【事業の進捗状況(令和5年3月31日現在)】

総事業費進捗率	94.1 %
基本事業費進捗率	100.0 %
公共施設整備費進捗率	99.6 %
建物移転費進捗率	99.7 %
建物移転済戸数	442 戸
移転戸数進捗率	99.8 %

減価買収状況

金額(千円)	0
面積(m ²)	0.0

【仮換地指定等の状況】

仮換地指定率	100.0 %
使用収益開始率	99.8 %
仮換地指定日	当初 昭和56年10月1日 (部分指定)
	最新 平成3年5月10日 (15回)

公共施設管理者負担金対象施設

公共施設名称	公共施設管理者担当課所

【保留地処分状況】

	面積(m ²)	画地数	処分率(%)
保留地全体	36,259.9	390	—
処分済保留地	35,952.0	376	99.2 %
うち一般保留地	3,266.5	51	94.4 %
うち特別保留地	32,685.6	325	99.7 %

特徴的な制度等

—

【問い合わせ先】

本庁	課(室)名	区画整理課	
	TEL	048-280-1206	FAX 048-285-2002
	E-mail	130.05000@city.kawaguchi.saitama.jp	
出先	事務所名	西部土地区画整理事務所	
	TEL	048-266-6600	FAX 048-268-9242
	E-mail	130.07010@city.kawaguchi.saitama.jp	

最寄り駅からの距離 JR京浜東北線蕨駅から約1.5km



川口都市計画事業 芝東第4土地区画整理事業

【地区の概要】

面積(ha)	92.6	施行者	川口市
都市計画決定告示日	昭和42年9月26日	最新事業計画公告日	令和1年9月2日(第8回)
当初事業計画公告日	平成1年8月1日	施行期間	H1~R10
		補助期間	H1~R5

減歩率(%)	21.58
公共減歩(%)	16.34
保留地減歩(%)	5.24

権利者数(人)	2,335
所有者数(人)	2,312
借地権者(人)	23

全建物戸数(戸)	2,363
要移転戸数(戸)	1,040
移転率(%)	44.0

DID区分	S55
地区計画	○
土地利用計画	住宅系 工業系
立地適正化計画	—
国土強靱化地域計画	○

生産緑地(m ²)	13,222
-----------------------	--------

計画人口(人)	9,300
人口密度(人/ha)	100

公共用地率(%)	整理前	14.70
	整理後	28.64

【公共施設整備の概要】

	幅員(m)	延長(m)	舗装完了延長(m)	路盤完了延長(m)	整備率(%)
都市計画道路	12~22	4,134.5	1,897.7	0.0	45.9
区画街路	4~12	25,553.3	14,959.1	1,337.7	58.5
特殊街路	4	369.9	198.9	30.0	53.8
駅前広場	—	—	—	駅前広場面積(m ²)	0.0
その他公共施設	—	—	—	—	—

公園面積(m ²)	28,531.3
公園箇所数	8
調整池面積(m ²)	0.0
調整池箇所数	0
電線類地中化	—

【資金計画】

(費目名は旧名称) (単位:千円)

総事業費	27,416,000	基本事業費等内訳	
基本事業費等	4,729,000	通常費	1,954,000
その他の国庫補助	9,260,000	交付金	2,775,000
地特A(都計道設定)	407,000	住宅基盤	0
地特B(区画街路設定)	1,170,640		
保留地処分金	3,888,000		
公管金	0	その他の国庫補助内訳	
単独費	7,796,852	都再区	8,177,000
その他(証明手数料)	164,508	旧まち交	1,083,000
		関連事業	0
		効果促進事業	0

【事業の進捗状況(令和5年3月31日現在)】

総事業費進捗率	79.3 %
基本事業費進捗率	95.6 %
公共施設整備費進捗率	82.5 %
建物移転費進捗率	73.7 %
建物移転済戸数	682 戸
移転戸数進捗率	65.6 %

減価買収状況

金額(千円)	0
面積(m ²)	0.0

【仮換地指定等の状況】

仮換地指定率	91.5 %		
使用収益開始率	42.2 %		
仮換地指定日	当初	平成6年5月10日	(部分指定)
	最新	令和4年4月1日	(70回)

公共施設管理者負担金対象施設

公共施設名称	公共施設管理者担当課所

【保留地処分状況】

	面積(m ²)	画地数	処分率(%)
保留地全体	41,341.0	681	—
処分済保留地	8,540.8	196	20.7 %
うち一般保留地	7,996.1	8	46.0 %
うち特別保留地	544.7	188	2.3 %

特徴的な制度等

都再区(重点)、住市総、旧まち交

【問い合わせ先】

課(室)名	区画整理課		
TEL	048-280-1206	FAX	048-285-2002
E-mail	130.05000@city.kawaguchi.saitama.jp		
事務所名	西部土地区画整理事務所		
TEL	048-266-6600	FAX	048-268-9242
E-mail	130.07010@city.kawaguchi.saitama.jp		

最寄り駅からの距離 JR京浜東北線 蕨駅から約2km



川口都市計画事業石神西立野特定土地区画整理事業

【地区の概要】

面積(ha)	99.1	施行者	川口市
都市計画決定告示日	平成6年4月8日	最新事業計画公告日	平成30年5月30日(第4回)
当初事業計画公告日	平成6年10月11日	施行期間	H6~R10
		補助期間	H6~R5

減歩率(%)	28.84
公共減歩(%)	23.29
保留地減歩(%)	5.55

権利者数(人)	1,196
所有権者数(人)	1,169
借地権者(人)	27

全建物戸数(戸)	1,005
要移転戸数(戸)	775
移転率(%)	77.1

DID区分	H17
地区計画	○
土地利用計画	住居系・商業系
立地適正化計画	—
国土強靱化地域計画	○

生産緑地(m ²)	44,294
-----------------------	--------

計画人口(人)	9,900
人口密度(人/ha)	100

公共用地率(%)	整理前	10.42
	整理後	31.28

【公共施設整備の概要】

	幅員(m)	延長(m)	舗装完了延長(m)	路盤完了延長(m)	整備率(%)
都市計画道路	25~16	5,155.5	700.4	371.2	13.6
区画街路	14~4.5	21,176.6	6,759.1	2,018.7	31.9
特殊街路	4.5	41.9	30.0	11.9	71.6
駅前広場	戸塚安行駅前広場		駅前広場面積(m ²)		5,000.0
その他公共施設	緑道 7,159.5m ²				

公園面積(m ²)	29,918.8
公園箇所数	8
調整池面積(m ²)	15,525.2
調整池箇所数	6
電線類地中化	—

【資金計画】

(費目名は旧名称) (単位:千円)

総事業費	37,150,000	基本事業費等内訳	
基本事業費等	11,515,184	通常費	777,184
その他の国庫補助	8,960,000	交付金	7,825,000
地特A(都計道設定)	1,020,000	住宅基盤	2,913,000
地特B(区画街路設定)	704,900		
保留地処分金	6,612,000		
公管金(道路、河川)	159,000	その他の国庫補助内訳	
単独費	8,108,916	都再区	8,398,000
その他(鉄道負担金)	70,000	旧まち交	562,000
		関連事業	0
		効果促進事業	0
			0

【事業の進捗状況(令和5年3月31日現在)】

総事業費進捗率	48.5 %
基本事業費進捗率	90.9 %
公共施設整備費進捗率	39.5 %
建物移転費進捗率	69.5 %
建物移転済戸数	474 戸
移転戸数進捗率	61.2 %

減価買収状況

金額(千円)	0
面積(m ²)	0.0

【仮換地指定等の状況】

仮換地指定率	97.4 %
使用収益開始率	24.8 %
仮換地指定日	当初 平成9年12月22日 (部分指定)
	最新 令和4年9月1日 (27回)

公共施設管理者負担金対象施設

公共施設名称	公共施設管理者担当課所
県道越谷川口線	埼玉県さいたま県土整備事務所
赤堀用水路	川口市河川課

【保留地処分状況】

	面積(m ²)	画地数	処分率(%)
保留地全体	49,238.3	299	—
処分済保留地	4,386.3	87	8.9 %
うち一般保留地	111.0	1	0.3 %
うち特別保留地	4,275.3	86	82.2 %

特徴的な制度等

都再区(重点)、旧まち交

【問い合わせ先】

本庁	課(室)名	区画整理課	
	TEL	048-280-1206	FAX 048-285-2002
	E-mail	130.05000@city.kawaguchi.saitama.jp	
出先	事務所名	北部土地区画整理事務所	
	TEL	048-295-1009	FAX 048-297-4731
	E-mail	130.07030@city.kawaguchi.saitama.jp	

最寄り駅からの距離 埼玉高速鉄道線戸塚安行駅から0.6km



川口都市計画事業芝東第3土地区画整理事業

【地区の概要】

面積(ha)	63.2	施行者	川口市
都市計画決定告示日	昭和42年9月26日	最新事業計画公告日	令和2年9月15日(第5回)
当初事業計画公告日	平成7年12月20日	施行期間	H7~R26
		補助期間	H13~R20

減歩率(%)	22.84	権利者数(人)	2,988	全建物戸数(戸)	1,541	DID区分	S50
公共減歩(%)	17.42	所有権者数(人)	2,968	要移転戸数(戸)	526	地区計画	○
保留地減歩(%)	5.42	借地権者(人)	20	移転率(%)	34.1	土地利用計画	住宅系
生産緑地(m ²)	3,313	計画人口(人)	7,000	公共用地率(%)	整理前 12.95 整理後 28.12	立地適正化計画	—
		人口密度(人/ha)	110			国土強靱化地域計画	○

【公共施設整備の概要】

	幅員(m)	延長(m)	舗装完了延長(m)	路盤完了延長(m)	整備率(%)	公園面積(m ²)	20,821.8
都市計画道路	11~20	1,600.7	868.9	538.5	54.3	公園箇所数	6
区画街路	4~9	20,947.7	5,764.6	1,618.7	27.5	調整池面積(m ²)	7,229.5
特殊街路	4~6	338.8	82.4	0.0	24.3	調整池箇所数	2
駅前広場	—	—	—	駅前広場面積(m ²)	0.0	電線類地中化	—
その他公共施設	—	—	—	—	—		

【資金計画】

(費目名は旧名称) (単位:千円)

総事業費	23,700,000	基本事業費等内訳	
基本事業費等	1,135,818	通常費	183,398
その他の国庫補助	13,373,068	交付金	952,420
地特A(都計道設定)	345,880	住宅基盤	0
地特B(区画街路設定)	0		
保留地処分金	4,610,000	その他の国庫補助内訳	
公管金	0	都再区	11,980,000
単独費	4,235,234	旧まち交	0
その他	0	関連事業	0
		効果促進事業	0
		住市総	1,393,068

【事業の進捗状況(令和5年3月31日現在)】

総事業費進捗率	41.2 %	減価買収状況	
基本事業費進捗率	99.4 %		
公共施設整備費進捗率	20.8 %		
建物移転費進捗率	47.9 %		
建物移転済戸数	241 戸	金額(千円)	0
移転戸数進捗率	45.8 %	面積(m ²)	0.0

【仮換地指定等の状況】

仮換地指定率	93.3 %
使用収益開始率	45.0 %
仮換地指定日	当初 平成13年11月30日(部分指定) 最新 令和3年11月30日(69回)

公共施設管理者負担金対象施設

公共施設名称	公共施設管理者担当課所

【保留地処分状況】

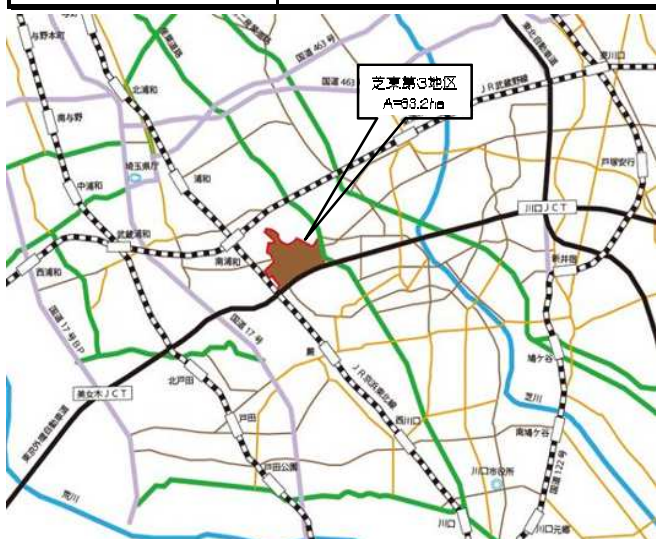
	面積(m ²)	画地数	処分率(%)
保留地全体	29,830.6	700	—
処分済保留地	7,833.6	206	26.3 %
うち一般保留地	710.1	9	3.7 %
うち特別保留地	7,123.5	197	68.5 %

特徴的な制度等	都再区(重点)、住市総
---------	-------------

【問い合わせ先】

本庁	課(室)名	区画整理課	
	TEL	048-280-1206	FAX 048-285-2002
	E-mail	130.05000@city.kawaguchi.saitama.jp	
出先	事務所名	西部土地区画整理事務所	
	TEL	048-266-6600	FAX 048-268-9242
	E-mail	130.07010@city.kawaguchi.saitama.jp	

最寄り駅からの距離 JR京浜東北線南浦和駅から約1.2km



川口都市計画事業安行藤八特定土地区画整理事業

【地区の概要】

面積(ha)	68.1	施行者	川口市
都市計画決定告示日	平成8年11月1日	最新事業計画公告日	令和5年3月7日(第3回)
当初事業計画公告日	平成9年4月1日	施行期間	H9~R26
		補助期間	H13~R19

減歩率(%)	27.17
公共減歩(%)	22.03
保留地減歩(%)	5.14

権利者数(人)	1,597
所有権者数(人)	1,590
借地権者(人)	7

全建物戸数(戸)	1,365
要移転戸数(戸)	744
移転率(%)	54.5

DID区分	H2
地区計画	—
土地利用計画	住宅系
立地適正化計画	—
国土強靱化地域計画	○

生産緑地(m ²)	46,478
-----------------------	--------

計画人口(人)	6,800
人口密度(人/ha)	100

公共用地率(%)	整理前	11.36
	整理後	30.88

【公共施設整備の概要】

	幅員(m)	延長(m)	舗装完了延長(m)	路盤完了延長(m)	整備率(%)
都市計画道路	22~12	3,804.5	1,199.4	120.7	31.5
区画街路	11~4	17,437.6	2,722.1	2,144.0	15.6
特殊街路	10~3.5	2,424.6	254.0	109.1	10.5
駅前広場	—	—	—	駅前広場面積(m ²)	0.0
その他公共施設	—	—	—	—	—

公園面積(m ²)	20,427.2
公園箇所数	14
調整池面積(m ²)	10,300.0
調整池箇所数	2
電線類地中化	—

【資金計画】

(費目名は旧名称)(単位:千円)

総事業費	32,565,000	基本事業費等内訳	
基本事業費等	8,105,000	通常費	1,008,000
その他の国庫補助	14,590,000	交付金	3,774,000
地特A(都計道設定)	542,000	住宅基盤	3,323,000
地特B(区画街路設定)	0		
保留地処分金	4,017,000		
公管金	0	その他の国庫補助内訳	
単独費	5,310,000	都再区	14,052,000
その他	1,000	旧まち交	538,000
		関連事業	0
		効果促進事業	0
			1,000

【事業の進捗状況(令和5年3月31日現在)】

総事業費進捗率	31.0 %
基本事業費進捗率	69.9 %
公共施設整備費進捗率	24.0 %
建物移転費進捗率	35.1 %
建物移転済戸数	254 戸
移転戸数進捗率	34.1 %

減価買収状況

金額(千円)	0
面積(m ²)	0.0

【仮換地指定等の状況】

仮換地指定率	96.2 %		
使用収益開始率	35.7 %		
仮換地指定日	当初	平成13年9月3日	(部分指定)
	最新	令和3年9月3日	(21回)

公共施設管理者負担金対象施設

公共施設名称	公共施設管理者担当課所

【保留地処分状況】

	面積(m ²)	画地数	処分率(%)
保留地全体	31,072.7	253	—
処分済保留地	3,506.3	62	11.3 %
うち一般保留地	0.0	0	0.0 %
うち特別保留地	3,506.3	62	112.3 %

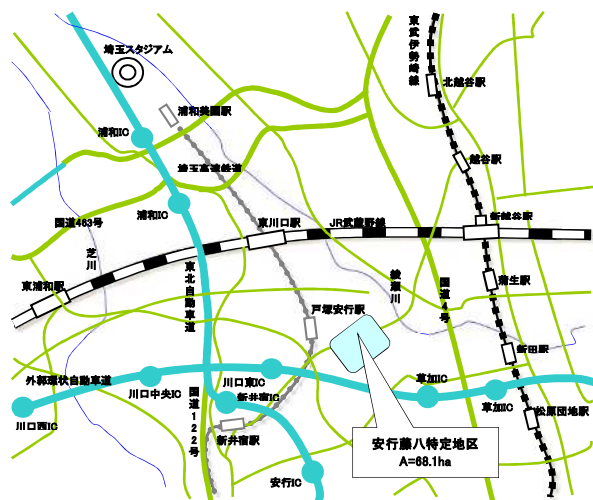
特徴的な制度等

都再区(一般)、旧まち交

【問い合わせ先】

本庁	課(室)名	区画整理課		
	TEL	048-280-1206	FAX	048-285-2002
	E-mail	130.05000@city.kawaguchi.saitama.jp		
出先	事務所名	北部土地区画整理事務所		
	TEL	048-295-1009	FAX	048-297-4731
	E-mail	130.07030@city.kawaguchi.saitama.jp		

最寄り駅からの距離 埼玉高速鉄道戸塚安行駅から0.6km



川口都市計画事業新郷東部第2土地区画整理事業

【地区の概要】

面積(ha)	165.0	施行者	川口市
都市計画決定告示日	平成9年8月22日	最新事業計画公告日	令和5年3月10日(第5回)
当初事業計画公告日	平成10年5月1日	施行期間	H10~R25
		補助期間	H12~R23

減歩率(%)	24.86
公共減歩(%)	19.78
保留地減歩(%)	5.08

権利者数(人)	3,883
所有権者数(人)	3,876
借地権者(人)	7

全建物戸数(戸)	2,937
要移転戸数(戸)	1,442
移転率(%)	49.1

DID区分	S55
地区計画	—
土地利用計画	住宅系、商業系、工業系
立地適正化計画	—
国土強靱化地域計画	○

生産緑地(m ²)	19,069
-----------------------	--------

計画人口(人)	13,350
人口密度(人/ha)	123

公共用地率(%)	整理前	17.91
	整理後	34.14

【公共施設整備の概要】

	幅員(m)	延長(m)	舗装完了延長(m)	路盤完了延長(m)	整備率(%)
都市計画道路	5~25	12,716.9	170.2	0.0	1.3
区画街路	4~14	40,548.2	5,235.4	4,790.9	12.9
特殊街路	4~6	597.6	0.0	0.0	0.0
駅前広場	—	—	—	駅前広場面積(m ²)	0.0
その他公共施設	—	—	—	—	—

公園面積(m ²)	139,743.9
公園箇所数	11
調整池面積(m ²)	6,908.1
調整池箇所数	3
電線類地中化	—

【資金計画】

(費目名は旧名称)(単位:千円)

総事業費	91,765,000	基本事業費等内訳	
基本事業費等	31,367,000	通常費	2,624,000
その他の国庫補助	35,181,000	交付金	28,743,000
地特A(都計道設定)	548,566	住宅基盤	0
地特B(区画街路設定)	0		
保留地処分金	5,426,000		
公管金(河川)	2,147,000	その他の国庫補助内訳	
単独費	17,095,434	都再区	35,181,000
その他	0	旧まち交	0
		関連事業	0
		効果促進事業	0

【事業の進捗状況(令和5年3月31日現在)】

総事業費進捗率	14.3 %
基本事業費進捗率	8.1 %
公共施設整備費進捗率	12.8 %
建物移転費進捗率	15.4 %
建物移転済戸数	285 戸
移転戸数進捗率	19.8 %

減価買収状況

金額(千円)	0
面積(m ²)	0.0

【仮換地指定等の状況】

仮換地指定率	45.0 %		
使用収益開始率	16.0 %		
仮換地指定日	当初	平成17年1月14日	(部分指定)
	最新	令和5年2月3日	(63回)

公共施設管理者負担金対象施設

公共施設名称	公共施設管理者担当課所
都市計画河川辰井川	埼玉県総合治水事務所

【保留地処分状況】

	面積(m ²)	画地数	処分率(%)
保留地全体	68,800.0	944	—
処分済保留地	5,566.2	158	8.1 %
うち一般保留地	0.0	0	0.0 %
うち特別保留地	5,566.2	158	14.0 %

特徴的な制度等

都再区(重点)

【問い合わせ先】

本庁	課(室)名	区画整理課		
	TEL	048-280-1206	FAX	048-285-2002
出先	E-mail	130.05000@city.kawaguchi.saitama.jp		
	事務所名	東部土地区画整理事務所		
	TEL	048-284-0100	FAX	048-284-1134
	E-mail	130.07020@city.kawaguchi.saitama.jp		

最寄り駅からの距離 日暮里舎人ライナー見沼代親水公園駅より1.7km



川口都市計画事業里土地区画整理事業

【地区の概要】

面積(ha)	80.7	施行者	川口市
都市計画決定告示日	昭和63年1月26日	最新事業計画公告日	令和4年4月26日(第7回)
当初事業計画公告日	平成2年2月9日	施行期間	H1~R19
		補助期間	H3~R13

減歩率(%)	24.91	権利者数(人)	1,243	全建物戸数(戸)	1,443	DID区分	S45
公共減歩(%)	18.74	所有権者数(人)	1,048	要移転戸数(戸)	1,248	地区計画	○
保留地減歩(%)	6.17	借地権者(人)	195	移転率(%)	86.5	土地利用計画	住居系、商業系、工業系
生産緑地(m ²)	0	計画人口(人)	6,400	公共用地率(%)	整理前 14.80 整理後 30.77	立地適正化計画	—
		人口密度(人/ha)	80			国土強靱化地域計画	○

【公共施設整備の概要】

	幅員(m)	延長(m)	舗装完了延長(m)	路盤完了延長(m)	整備率(%)	公園面積(m ²)	27,140.1	
都市計画道路	12~25	3,932.0	2,923.0	266.5	74.3	公園箇所数	7	
区画街路	1.25~12	17,722.8	10,373.7	886.8	58.5	調整池面積(m ²)	1,800.0	
特殊街路	4~8	1,182.9	780.1	0.0	65.9	調整池箇所数	2	
駅前広場	鳩ヶ谷駅西口駅前広場			駅前広場面積(m ²)	3,000.0	電線類地中化	○	
その他公共施設	—							

【資金計画】

(費目名は旧名称)(単位:千円)

総事業費	44,885,000	基本事業費等内訳	
基本事業費等	10,794,000	通常費	1,736,000
その他の国庫補助	11,792,000	交付金	9,058,000
地特A(都計道設定)	1,457,000	住宅基盤	0
地特B(区画街路設定)	5,167,851		
保留地処分金	7,265,000		
公管金(道路)	337,000	その他の国庫補助内訳	
単独費	8,072,149	都再区	7,838,000
その他	0	旧まち交	1,461,000
		関連事業	0
		効果促進事業	0
			2,493,000

【事業の進捗状況(令和5年3月31日現在)】

総事業費進捗率	78.4 %	減価買収状況	
基本事業費進捗率	92.4 %		
公共施設整備費進捗率	55.0 %		
建物移転費進捗率	86.3 %		
建物移転済戸数	1,117 戸	金額(千円)	0
移転戸数進捗率	89.5 %	面積(m ²)	0.0

【仮換地指定等の状況】

仮換地指定率	100.0 %
使用収益開始率	64.9 %
仮換地指定日	当初 平成7年7月27日 (部分指定) 最新 平成7年8月29日 (2回)

公共施設管理者負担金対象施設

公共施設名称	公共施設管理者担当課所
国道122号線	埼玉県さいたま県土整備事務所

【保留地処分状況】

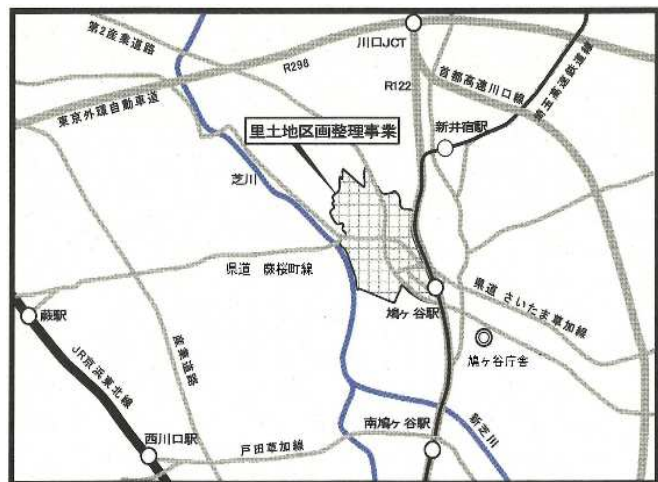
	面積(m ²)	画地数	処分率(%)
保留地全体	42,391.6	178	—
処分済保留地	28,736.0	151	67.8 %
うち一般保留地	20,017.0	145	59.4 %
うち特別保留地	8,719.0	6	100.0 %

特徴的な制度等	まち総(重点)、都再区(重点)、住市総
---------	---------------------

【問い合わせ先】

本庁	課(室)名	区画整理課		
	TEL	048-280-1206	FAX	048-285-2002
	E-mail	130.05000@city.kawaguchi.saitama.jp		
出先	事務所名	里土地区画整理事務所		
	TEL	048-286-2888	FAX	048-283-2646
	E-mail	130.07040@city.kawaguchi.saitama.jp		

最寄り駅からの距離 埼玉高速鉄道鳩ヶ谷駅 地区内



川口都市計画事業芝中央沿道第1土地区画整理事業

【地区の概要】

面積(ha)	1.4	施行者	川口市
都市計画決定告示日	昭和38年8月12日	最新事業計画公告日	令和4年12月1日(第1回)
当初事業計画公告日	平成30年2月1日	施行期間	H29~R15
		補助期間	H30~R9

減歩率(%)	10.92	権利者数(人)	46	全建物戸数(戸)	29	DID区分	S60
公共減歩(%)	10.92	所有権者数(人)	46	要移転戸数(戸)	26	地区計画	—
保留地減歩(%)	0.00	借地権者(人)	0	移転率(%)	89.7	土地利用計画	住宅系
生産緑地(m ²)	0	計画人口(人)	180	公共用地率(%)	整理前 15.67 整理後 53.01	立地適正化計画	—
		人口密度(人/ha)	125			国土強靱化地域計画	○

【公共施設整備の概要】

	幅員(m)	延長(m)	舗装完了延長(m)	路盤完了延長(m)	整備率(%)	公園面積(m ²)	377.3
都市計画道路	16	368.5	0.0	36.0	0.0	公園箇所数	1
区画街路	4~8	149.3	0.0	0.0	0.0	調整池面積(m ²)	0.0
特殊街路	0	0.0	0.0	0.0	0.0	調整池箇所数	0
駅前広場	—			駅前広場面積(m ²)	0.0	電線類地中化	—
その他公共施設							

【資金計画】

(費目名は旧名称) (単位:千円)

総事業費	2,670,000	基本事業費等内訳	
基本事業費等	1,449,800	通常費	0
その他の国庫補助	498,500	交付金	1,449,800
地特A(都計道設定)	0	住宅基盤	0
地特B(区画街路設定)	0		
保留地処分金	0		
公管金	0	その他の国庫補助内訳	
単独費	721,700	都再区	292,200
その他	0	旧まち交	0
		関連事業	0
		効果促進事業	0
		住宅市街	206,300

【事業の進捗状況(令和5年3月31日現在)】

総事業費進捗率	36.9 %	減価買収状況	
基本事業費進捗率	55.4 %		
公共施設整備費進捗率	0.0 %		
建物移転費進捗率	0.0 %		
建物移転済戸数	0 戸		
移転戸数進捗率	0.0 %	金額(千円)	547,475
		面積(m ²)	3,105.3

【仮換地指定等の状況】

仮換地指定率	0.0 %
使用収益開始率	0.0 %
仮換地指定日	当初 — 最新 —

公共施設管理者負担金対象施設

公共施設名称	公共施設管理者担当課所

【保留地処分状況】

	面積(m ²)	画地数	処分率(%)
保留地全体	0.0	0	—
処分済保留地	0.0	0	0.0 %
うち一般保留地	0.0	0	0.0 %
うち特別保留地	0.0	0	0.0 %

特徴的な制度等	減価補償、都再区(重点)、住市総
---------	------------------

【問い合わせ先】

本庁	課(室)名	区画整理課		
	TEL	048-280-1207	FAX	048-285-2002
	E-mail	130.05000@city.kawaguchi.saitama.jp		
出先	事務所名	市街地整備室		
	TEL	048-264-5321	FAX	048-264-5322
	E-mail	130.02020city.kawaguchi.saitama.jp		

最寄り駅からの距離	JR京浜東北線蕨駅から0.9km
-----------	------------------



蕨都市計画事業錦町土地区画整理事業

【地区の概要】

面積(ha)	85.1	施行者	蕨市
都市計画決定告示日	昭和44年4月28日	最新事業計画公告日	令和5年1月13日(第12回)
当初事業計画公告日	昭和58年9月6日	施行期間	S58～R30
		補助期間	S57～R24

減歩率(%)	19.32
公共減歩(%)	19.32
保留地減歩(%)	0.00

権利者数(人)	1,268
所有権者数(人)	1,169
借地権者(人)	99

全建物戸数(戸)	1,735
要移転戸数(戸)	1,535
移転率(%)	88.5

DID区分	S45
地区計画	○
土地利用計画	住宅系、商業系、工業系
立地適正化計画	居住・都市機能
国土強靱化地域計画	○

生産緑地(m ²)	17,900
-----------------------	--------

計画人口(人)	12,000
人口密度(人/ha)	141

公共用地率(%)	整理前	14.04
	整理後	30.65

【公共施設整備の概要】

	幅員(m)	延長(m)	舗装完了延長(m)	路盤完了延長(m)	整備率(%)
都市計画道路	12.0～20.0m	5,801.0	3,337.1	0.0	57.5
区画街路	4.0～12.0m	20,716.3	13,968.1	0.0	67.4
特殊街路	3.0～6.0m	1,084.3	980.1	0.0	90.4
駅前広場	—	—	—	駅前広場面積(m ²)	0.0
その他公共施設	広場	600.00m ²	—	—	—

公園面積(m ²)	39,045.0
公園箇所数	10
調整池面積(m ²)	0.0
調整池箇所数	0
電線類地中化	—

【資金計画】

(費目名は旧名称) (単位:千円)

総事業費	44,572,000	基本事業費等内訳	
基本事業費等	15,373,000	通常費	2,341,000
その他の国庫補助	678,600	交付金	13,032,000
地特A(都計道設定)	2,120,000	住宅基盤	0
地特B(区画街路設定)	818,000		
保留地処分金	0		
公管金(道路)	563,000	その他の国庫補助内訳	
単独費	25,019,400	都再区	168,000
その他	0	旧まち交	510,600
		関連事業	0
		効果促進事業	0
			0

【事業の進捗状況(令和5年3月31日現在)】

総事業費進捗率	71.0 %
基本事業費進捗率	59.1 %
公共施設整備費進捗率	77.4 %
建物移転費進捗率	80.2 %
建物移転済戸数	1,073 戸
移転戸数進捗率	69.9 %

減価買収状況

金額(千円)	0
面積(m ²)	0.0

【仮換地指定等の状況】

仮換地指定率	86.2 %
使用収益開始率	70.0 %
仮換地指定日	当初 昭和61年6月20日 (部分指定)
	最新 令和4年12月15日 (91回)

公共施設管理者負担金対象施設

公共施設名称	公共施設管理者担当課所
国道17号	大宮国道事務所

【保留地処分状況】

	面積(m ²)	画地数	処分率(%)
保留地全体	0.0	0	—
処分済保留地	0.0	0	0.0 %
うち一般保留地	0.0	0	0.0 %
うち特別保留地	0.0	0	0.0 %

特徴的な制度等	都再区(一般) 旧まち交
---------	-----------------

【問い合わせ先】

課(室)名	都市整備部	区画整理課
TEL	048-433-7720	FAX 048-431-6789
E-mail	kukaku@city.warabi.saitama.jp	
事務所名	—	
TEL	—	FAX —
E-mail	—	

最寄り駅からの距離	JR埼京線北戸田駅から1km
-----------	----------------

蕨市都市計画事業錦町土地区画整理事業 位置図



戸田都市計画事業新曽第一土地区画整理事業

【地区の概要】

面積(ha)	91.2	施行者	戸田市
都市計画決定告示日	平成6年10月14日	最新事業計画公告日	令和5年1月23日(第6回)
当初事業計画公告日	平成8年1月31日	施行期間	H7~R20
		補助期間	H9~R15

減歩率(%)	19.50	権利者数(人)	2,340	全建物戸数(戸)	804	DID区分	S45
公共減歩(%)	17.26	所有権者数(人)	2,333	要移転戸数(戸)	512	地区計画	○
保留地減歩(%)	2.24	借地権者(人)	7	移転率(%)	63.7	土地利用計画	住宅系、商業系、工業系
生産緑地(m ²)	5,118	計画人口(人)	9,100	公共用地率(%)	整理前 16.39 整理後 30.82	立地適正化計画	居住・都市機能
		人口密度(人/ha)	100			国土強靱化地域計画	○

【公共施設整備の概要】

	幅員(m)	延長(m)	舗装完了延長(m)	路盤完了延長(m)	整備率(%)	公園面積(m ²)	42,847.0
都市計画道路	16~20	5,326.9	3,595.3	0.0	67.5	公園箇所数	9
区画街路	4~12	17,564.7	14,642.2	0.0	83.4	調整池面積(m ²)	12,346.3
特殊街路	4~8	567.4	322.8	0.0	56.9	調整池箇所数	7
駅前広場	戸田駅西口駅前交通広場 北戸田駅東口駅前交通広場 北戸田駅西口駅前交通広場			駅前広場面積(m ²)	11,400.0	電線類地中化	○
その他公共施設	-						

【資金計画】

(費目名は旧名称) (単位:千円)

総事業費	50,600,000	基本事業費等内訳	
基本事業費等	11,550,000	通常費	370,000
その他の国庫補助	10,081,858	交付金	11,180,000
地特A(都計道設定)	558,000	住宅基盤	0
地特B(区画街路設定)	0		
保留地処分金	3,245,958	その他の国庫補助内訳	
公管金	0	都再区	7,560,000
単独費	25,146,690	旧まち交	2,121,858
その他(JR負担金)	17,494	関連事業	0
		効果促進事業	0
		無電柱化	400,000

【事業の進捗状況(令和5年3月31日現在)】

総事業費進捗率	85.0 %	減価買収状況	
基本事業費進捗率	82.0 %	金額(千円)	0
公共施設整備費進捗率	65.5 %	面積(m ²)	0.0
建物移転費進捗率	92.5 %		
建物移転済戸数	477 戸		
移転戸数進捗率	93.2 %		

【仮換地指定等の状況】

仮換地指定率	100.0 %
使用収益開始率	82.8 %
仮換地指定日	当初 平成11年3月15日 (一括指定) 最新 - (1回)

公共施設管理者負担金対象施設

公共施設名称	公共施設管理者担当課所

【保留地処分状況】

	面積(m ²)	画地数	処分率(%)
保留地全体	17,060.0	272	-
処分済保留地	10,786.3	221	63.2 %
うち一般保留地	2,190.6	18	35.8 %
うち特別保留地	8,595.6	203	78.6 %

特徴的な制度等	旧まち交 都再区(重点)
---------	-----------------

【問い合わせ先】

課(室)名	まちづくり区画整理室		
TEL	048-441-1800	FAX	048-433-2200
E-mail	matikukaku@city.toda.saitama.jp		
事務所名	-		
TEL	-	FAX	-
E-mail	-		

最寄り駅からの距離	埼京線北戸田駅から0km
-----------	--------------



戸田都市計画事業新曽第二土地区画整理事業

【地区の概要】

面積(ha)	40.5	施行者	戸田市
都市計画決定告示日	平成11年5月14日	最新事業計画公告日	平成28年1月8日(第3回)
当初事業計画公告日	平成15年12月18日	施行期間	H15~R9
		補助期間	H16~R8

減歩率(%)	19.50	権利者数(人)	1,801	全建物戸数(戸)	382	DID区分	S45
公共減歩(%)	14.14	所有権者数(人)	1,797	要移転戸数(戸)	273	地区計画	○
保留地減歩(%)	5.36	借地権者(人)	4	移転率(%)	71.5	土地利用計画	住宅系 商業系 工業系
生産緑地(m ²)	2,038	計画人口(人)	4,900	公共用地率(%)	整理前 21.30 整理後 32.42	立地適正化計画	居住・都市機能
		人口密度(人/ha)	120			国土強靱化地域計画	○

【公共施設整備の概要】

	幅員(m)	延長(m)	舗装完了延長(m)	路盤完了延長(m)	整備率(%)	公園面積(m ²)	15,700.9
都市計画道路	16~20	2,152.7	346.2	0.0	16.1	公園箇所数	5
区画街路	1~16	7,793.4	3,043.6	0.0	39.1	調整池面積(m ²)	9,889.7
特殊街路	1~16.5	1,786.0	216.6	0.0	12.1	調整池箇所数	6
駅前広場	戸田駅東口駅前交通広場		駅前広場面積(m ²)		4,000.0	電線類地中化	○
その他公共施設	-						

【資金計画】

(費目名は旧名称) (単位:千円)

総事業費	29,410,000	基本事業費等内訳	
基本事業費等	8,503,680	通常費	53,680
その他の国庫補助	120,000	交付金	8,450,000
地特A(都計道設定)	0	住宅基盤	0
地特B(区画街路設定)	0		
保留地処分金	4,911,140	その他の国庫補助内訳	
公管金(河川)	1,193,866	都再区	0
単独費	14,669,314	旧まち交	120,000
その他(JR負担金)	12,000	関連事業	0
		効果促進事業	0

公共施設管理者負担金対象施設

公共施設名称	公共施設管理者担当課所
上戸田川	河川課

【事業の進捗状況(令和5年3月31日現在)】

総事業費進捗率	46.9 %	減価買収状況	
基本事業費進捗率	58.4 %		
公共施設整備費進捗率	21.4 %		
建物移転費進捗率	34.2 %		
建物移転済戸数	94 戸		
移転戸数進捗率	34.4 %	金額(千円)	0
		面積(m ²)	0.0

【仮換地指定等の状況】

仮換地指定率	99.6 %
使用収益開始率	29.2 %
仮換地指定日	当初 平成19年3月20日 (一括指定)
	最新 - (1回)

【保留地処分状況】

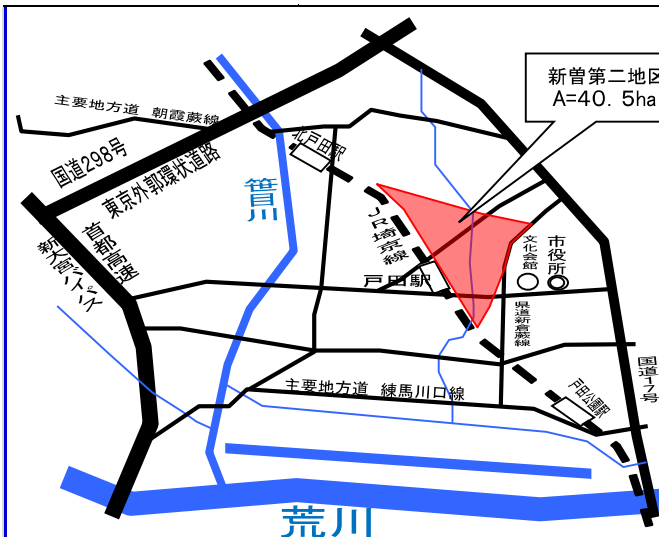
	面積(m ²)	画地数	処分率(%)
保留地全体	17,112.0	158	-
処分済保留地	1,004.9	35	5.9 %
うち一般保留地	0.0	0	0.0 %
うち特別保留地	1,004.9	35	9.6 %

特徴的な制度等	旧まち交
---------	------

【問い合わせ先】

課(室)名	まちづくり区画整理室		
TEL	048-441-1800	FAX	048-433-2200
E-mail	matikukaku@city.toda.saitama.jp		
事務所名	-		
TEL	-	FAX	-
E-mail	-		

最寄り駅からの距離	埼京線戸田駅から0km
-----------	-------------



和光都市計画事業和光市駅北口土地区画整理事業

【地区の概要】

面積(ha)	11.3	施行者	和光市
都市計画決定告示日	昭和45年12月25日	最新事業計画公告日	令和4年2月22日(第2回)
当初事業計画公告日	平成20年12月16日	施行期間	H20~R11
		補助期間	H24~R9

減歩率(%)	21.67	権利者数(人)	278	全建物戸数(戸)	266	DID区分	s45
公共減歩(%)	19.98	所有権者数(人)	262	要移転戸数(戸)	190	地区計画	○
保留地減歩(%)	1.69	借地権者(人)	16	移転率(%)	71.4	土地利用計画	住宅系、商業系
生産緑地(m ²)	4,121	計画人口(人)	1,140	公共用地率(%)	整理前 16.48 整理後 33.16	立地適正化計画	—
		人口密度(人/ha)	100			国土強靱化地域計画	—

【公共施設整備の概要】

	幅員(m)	延長(m)	舗装完了延長(m)	路盤完了延長(m)	整備率(%)	公園面積(m ²)	3,450.0
都市計画道路	16.0~18.0	451.7	58.0	0.0	12.8	公園箇所数	4
区画街路	4~18	3,102.3	1,292.0	0.0	41.6	調整池面積(m ²)	0.0
特殊街路	1~4	274.9	58.0	0.0	21.1	調整池箇所数	0
駅前広場	和光市駅北口駅前交通広場		駅前広場面積(m ²)		4,500.0	電線類地中化	○
その他公共施設	—						

【資金計画】

(費目名は旧名称)(単位:千円)

総事業費	13,883,000	基本事業費等内訳	
基本事業費等	7,017,000	通常費	0
その他の国庫補助	0	交付金	7,017,000
地特A(都計道設定)	0	住宅基盤	0
地特B(区画街路設定)	0		
保留地処分金	584,000	その他の国庫補助内訳	
公管金	0	都再区	0
単独費	6,282,000	旧まち交	0
その他	0	関連事業	0
		効果促進事業	0

公共施設管理者負担金対象施設

公共施設名称	公共施設管理者担当課所

【事業の進捗状況(令和5年3月31日現在)】

総事業費進捗率	55.3 %	減価買収状況
基本事業費進捗率	12.9 %	
公共施設整備費進捗率	40.6 %	
建物移転費進捗率	41.9 %	
建物移転済戸数	50 戸	
移転戸数進捗率	26.3 %	
金額(千円)	0	
面積(m ²)	0.0	

【仮換地指定等の状況】

仮換地指定率	100.0 %
使用収益開始率	28.1 %
仮換地指定日	当初 平成25年8月27日 (一括指定) 最新 平成25年8月27日 (1回)

【保留地処分状況】

	面積(m ²)	画地数	処分率(%)
保留地全体	1,600.0	11	—
処分済保留地	278.5	1	17.4 %
うち一般保留地	278.5	1	17.4 %
うち特別保留地	0.0	0	0.0 %

特徴的な制度等	—
---------	---

【問い合わせ先】

本庁	課(室)名	—		
	TEL	—	FAX	—
	E-mail	—		
出先	事務所名	駅北口土地区画整理事業事務所		
	TEL	048-450-1602	FAX	048-450-1603
	E-mail	e0500@city.wako.lg.jp		

最寄り駅からの距離 東武東上線・東京メトロ有楽町線・副都心線と和光市駅から0km



新座都市計画事業新座駅北口土地区画整理事業

【地区の概要】

面積(ha)	31.6	施行者	新座市
都市計画決定告示日	平成17年6月13日	最新事業計画公告日	令和2年3月30日(第2回)
当初事業計画公告日	平成21年1月30日	施行期間	H20~R14
		補助期間	H22~R9

減歩率(%)	23.72	権利者数(人)	512	全建物戸数(戸)	397	DID区分	H17
公共減歩(%)	20.48	所有者数(人)	509	要移転戸数(戸)	176	地区計画	○
保留地減歩(%)	3.24	借地権者(人)	3	移転率(%)	44.3	土地利用計画	住宅系、商業系
生産緑地(m ²)	79,685	計画人口(人)	3,200	公共用地率(%)	整理前 6.19 整理後 25.40	立地適正化計画	—
		人口密度(人/ha)	100			国土強靱化地域計画	○

【公共施設整備の概要】

	幅員(m)	延長(m)	舗装完了延長(m)	路盤完了延長(m)	整備率(%)	公園面積(m ²)	9,660.0
都市計画道路	17~18	598.4	0.0	0.0	0.0	公園箇所数	5
区画街路	1~10.5	9,123.9	3,955.5	0.0	43.4	調整池面積(m ²)	0.0
特殊街路	2.7~6	467.4	21.0	0.0	4.5	調整池箇所数	0
駅前広場	新座駅北口駅前広場		駅前広場面積(m ²)		4,500.0	電線類地中化	○
その他公共施設	—						

【資金計画】

(費目名は旧名称) (単位:千円)

総事業費	12,622,000	基本事業費等内訳	
基本事業費等	5,838,000	通常費	0
その他の国庫補助	0	交付金	5,838,000
地特A(都計道設定)	0	住宅基盤	0
地特B(区画街路設定)	3,000		
保留地処分金	2,251,000		
公管金(道路)	879,000	その他の国庫補助内訳	
単独費	3,651,000	都再区	0
その他	0	旧まち交	0
		関連事業	0
		効果促進事業	0

公共施設管理者負担金対象施設

公共施設名称	公共施設管理者担当課所
県道新座和光線	埼玉県朝霞県土整備事務所

【事業の進捗状況(令和5年3月31日現在)】

総事業費進捗率	59.7 %	減価買収状況
基本事業費進捗率	32.7 %	
公共施設整備費進捗率	0.0 %	
建物移転費進捗率	0.0 %	
建物移転済戸数	100 戸	
移転戸数進捗率	56.8 %	
金額(千円)	0	
面積(m ²)	0.0	

【仮換地指定等の状況】

仮換地指定率	100.0 %
使用収益開始率	41.3 %
仮換地指定日	当初 平成25年3月19日 (一括指定)
	最新 平成25年3月19日 (1回)

【保留地処分状況】

	面積(m ²)	画地数	処分率(%)
保留地全体	9,620.0	74	—
処分済保留地	3,438.3	28	35.7 %
うち一般保留地	1,568.8	3	23.7 %
うち特別保留地	1,869.6	25	62.5 %

特徴的な制度等

【問い合わせ先】

本庁	課(室)名	都市計画課		
	TEL	048-477-1111	FAX	048-481-0500
	E-mail	matikei@city.niiza.lg.jp		
出先	事務所名	新座駅北口土地区画整理事務所		
	TEL	048-487-8380	FAX	048-477-6251
	E-mail	kitaguti@city.niiza.lg.jp		

最寄り駅からの距離 | JR武蔵野線新座駅北口 隣接



鴻巣都市計画事業北新宿第二土地区画整理事業

【地区の概要】

面積(ha)	62.1	施行者	鴻巣市
都市計画決定告示日	平成7年2月24日	最新事業計画公告日	令和5年1月24日(第10回)
当初事業計画公告日	平成7年8月23日	施行期間	H7~R15
		補助期間	H7~R13

減歩率(%)	28.56	権利者数(人)	387	全建物戸数(戸)	319	DID区分	H7
公共減歩(%)	23.62	所有権者数(人)	386	要移転戸数(戸)	189	地区計画	○
保留地減歩(%)	4.94	借地権者(人)	1	移転率(%)	59.2	土地利用計画	住宅系
生産緑地(m ²)	60,583	計画人口(人)	5,000	公共用地率(%)	整理前 6.10 整理後 28.28	立地適正化計画	—
		人口密度(人/ha)	80			国土強靱化地域計画	○

【公共施設整備の概要】

	幅員(m)	延長(m)	舗装完了延長(m)	路盤完了延長(m)	整備率(%)	公園面積(m ²)	18,618.6
都市計画道路	12m~20m	3,077.9	2,420.9	0.0	78.7	公園箇所数	8
区画街路	1m~9m	15,699.7	7,087.0	1,461.9	45.1	調整池面積(m ²)	18,511.8
特殊街路	4m~6m	413.2	199.5	30.3	48.3	調整池箇所数	6
駅前広場	—			駅前広場面積(m ²)	0.0	電線類地中化	—
その他公共施設	—						

【資金計画】

(費目名は旧名称) (単位:千円)

総事業費	11,190,000	基本事業費等内訳	
基本事業費等	2,840,000	通常費	990,000
その他の国庫補助	1,838,581	交付金	1,850,000
地特A(都計道設定)	100,698	住宅基盤	0
地特B(区画街路設定)	124,418		
保留地処分金	1,828,000	その他の国庫補助内訳	
公管金	0	都再区	1,270,000
単独費	4,458,303	旧まち交	568,581
その他	0	関連事業	0
		効果促進事業	0

【事業の進捗状況(令和5年3月31日現在)】

総事業費進捗率	70.5 %	減価買収状況	
基本事業費進捗率	76.8 %		
公共施設整備費進捗率	49.7 %		
建物移転費進捗率	89.7 %		
建物移転済戸数	163 戸	金額(千円)	0
移転戸数進捗率	86.2 %	面積(m ²)	0.0

【仮換地指定等の状況】

仮換地指定率	99.7 %
使用収益開始率	53.6 %
仮換地指定日	当初 平成13年6月12日 (部分指定) 最新 令和4年3月9日 (17回)

公共施設管理者負担金対象施設

公共施設名称	公共施設管理者担当課所

【保留地処分状況】

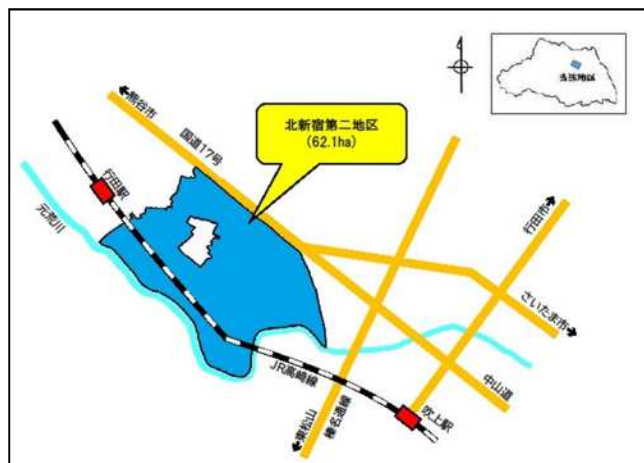
	面積(m ²)	画地数	処分率(%)
保留地全体	28,774.5	155	—
処分済保留地	20,641.7	84	71.7 %
うち一般保留地	20,521.0	77	73.3 %
うち特別保留地	120.8	7	15.6 %

特徴的な制度等
・都市再生整備計画事業(旧まちづくり交付金)
・都市再生区画整理事業(一般)

【問い合わせ先】

本庁	課(室)名	市街地整備課北新宿第二土地区画整理事務所		
	TEL	048-548-8291	FAX	048-548-8299
	E-mail	fu-kukaku@city.kounosu.saitama.jp		
出先	事務所名	—		
	TEL	—	FAX	—
	E-mail	—		

最寄り駅からの距離 JR高崎線行田駅から0.3km



鴻巣都市計画事業広田中央特定土地区画整理事業

【地区の概要】

面積(ha)	25.3	施行者	鴻巣市
都市計画決定告示日	平成8年3月29日	最新事業計画公告日	令和2年12月8日(第5回)
当初事業計画公告日	平成9年12月1日	施行期間	H9～R7
		補助期間	H13～H21

減歩率(%)	27.35	権利者数(人)	125	全建物戸数(戸)	41	DID区分	外
公共減歩(%)	18.80	所有権者数(人)	125	要移転戸数(戸)	28	地区計画	○
保留地減歩(%)	8.55	借地権者(人)	0	移転率(%)	68.3	土地利用計画	住宅系
生産緑地(m ²)	7,466	計画人口(人)	1,500	公共用地率(%)	整理前 16.95 整理後 32.56	立地適正化計画	—
		人口密度(人/ha)	60			国土強靱化地域計画	○

【公共施設整備の概要】

	幅員(m)	延長(m)	舗装完了延長(m)	路盤完了延長(m)	整備率(%)	公園面積(m ²)	7,708.0
都市計画道路	16.0	1,024.2	1,024.2	0.0	100.0	公園箇所数	3
区画街路	5～16m	7,203.6	6,819.8	0.0	94.7	調整池面積(m ²)	7,250.1
特殊街路	4	30.5	30.5	0.0	100.0	調整池箇所数	2
駅前広場	—			駅前広場面積(m ²)	0.0	電線類地中化	—
その他公共施設	—						

【資金計画】

(費目名は旧名称) (単位:千円)

総事業費	3,430,000	基本事業費等内訳	
基本事業費等	384,000	通常費	18,000
その他の国庫補助	0	交付金	366,000
地特A(都計道設定)	130,000	住宅基盤	0
地特B(区画街路設定)	0		
保留地処分金	759,570		
公管金(道路)	247,900	その他の国庫補助内訳	
単独費	1,900,322	都再区	0
その他(預金利子、雑入等)	8,208	旧まち交	0
		関連事業	0
		効果促進事業	0

【事業の進捗状況(令和5年3月31日現在)】

総事業費進捗率	90.5 %	減価買収状況	
基本事業費進捗率	100.0 %		
公共施設整備費進捗率	81.8 %		
建物移転費進捗率	100.0 %		
建物移転済戸数	28 戸	金額(千円)	0
移転戸数進捗率	100.0 %	面積(m ²)	0.0

【仮換地指定等の状況】

仮換地指定率	100.0 %
使用収益開始率	93.3 %
仮換地指定日	当初 平成12年10月26日(部分指定) 最新 平成17年4月1日(3回)

公共施設管理者負担金対象施設

公共施設名称	公共施設管理者担当課所
主要地方道鴻巣・羽生線	埼玉県北本県土整備事務所

【保留地処分状況】

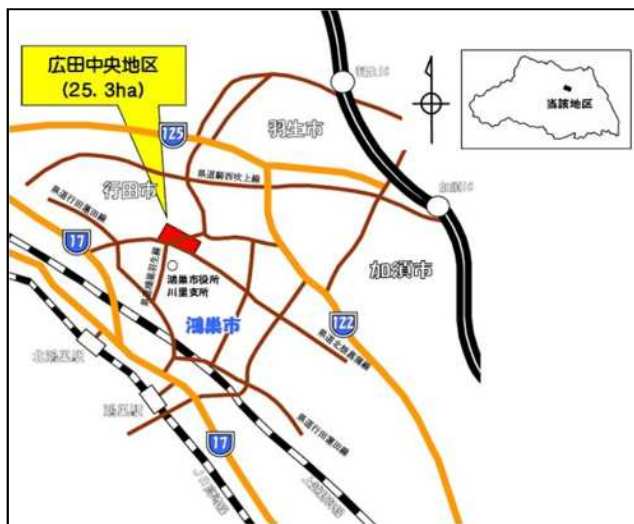
	面積(m ²)	画地数	処分率(%)
保留地全体	17,956.8	83	—
処分済保留地	15,781.2	75	87.9 %
うち一般保留地	15,781.2	75	87.9 %
うち特別保留地	0.0	0	0.0 %

特徴的な制度等	集合農地区
---------	-------

【問い合わせ先】

本庁	課(室)名	市街地整備課広田中央特定土地区画整理事務所		
	TEL	048-548-8291	FAX	048-548-8299
	E-mail	fu-kukaku@city.kounosu.saitama.jp		
出先	事務所名	—		
	TEL	—	FAX	—
	E-mail	—		

最寄り駅からの距離 JR高崎線北鴻巣駅から4km



北本都市計画事業久保特定土地区画整理事業

【地区の概要】

面積(ha)	44.0	施行者	北本市
都市計画決定告示日	平成8年4月5日	最新事業計画公告日	平成26年3月20日(第3回)
当初事業計画公告日	平成9年2月3日	施行期間	H8~R7
		補助期間	H13~R7

減歩率(%)	26.25
公共減歩(%)	21.05
保留地減歩(%)	5.20

権利者数(人)	737
所有権者数(人)	736
借地権者(人)	1

全建物戸数(戸)	540
要移転戸数(戸)	116
移転率(%)	21.5

DID区分	H2
地区計画	—
土地利用計画	住宅系
立地適正化計画	—
国土強靱化地域計画	—

生産緑地(m ²)	74,038
-----------------------	--------

計画人口(人)	4,400
人口密度(人/ha)	100

公共用地率(%)	整理前	11.32
	整理後	29.99

【公共施設整備の概要】

	幅員(m)	延長(m)	舗装完了延長(m)	路盤完了延長(m)	整備率(%)
都市計画道路	14~18	2,128.1	427.0	0.0	20.1
区画街路	1~14	11,804.5	4,892.6	34.8	41.4
特殊街路	3~4	430.2	0.0	0.0	0.0
駅前広場	—	—	—	駅前広場面積(m ²)	0.0
その他公共施設	—	—	—	—	—

公園面積(m ²)	15,293.5
公園箇所数	4
調整池面積(m ²)	8,600.0
調整池箇所数	2
電線類地中化	—

【資金計画】

(費目名は旧名称)(単位:千円)

総事業費	11,028,000	基本事業費等内訳	
基本事業費等	4,968,000	通常費	228,000
その他の国庫補助	0	交付金	4,740,000
地特A(都計道設定)	1,021,200	住宅基盤	0
地特B(区画街路設定)	0		
保留地処分金	2,172,000		
公管金(公園)	121,000	その他の国庫補助内訳	
単独費	2,745,800	都再区	0
その他	0	旧まち交	0
		関連事業	0
		効果促進事業	0

【事業の進捗状況(令和5年3月31日現在)】

総事業費進捗率	48.7 %
基本事業費進捗率	35.7 %
公共施設整備費進捗率	37.9 %
建物移転費進捗率	53.6 %
建物移転済戸数	76 戸
移転戸数進捗率	65.5 %

減価買収状況

金額(千円)	0
面積(m ²)	0.0

【仮換地指定等の状況】

仮換地指定率	100.0 %
使用収益開始率	32.5 %
仮換地指定日	当初 平成12年8月10日 (部分指定)
	最新 平成27年9月1日 (5回)

公共施設管理者負担金対象施設

公共施設名称	公共施設管理者担当課所
近隣公園	北本市都市計画政策課

【保留地処分状況】

	面積(m ²)	画地数	処分率(%)
保留地全体	20,300.0	187	—
処分済保留地	988.9	34	4.9 %
うち一般保留地	508.8	4	3.0 %
うち特別保留地	480.1	30	13.5 %

特徴的な制度等

—

【問い合わせ先】

本庁	課(室)名	都市整備部都市計画政策課		
	TEL	048-591-1111	FAX	048-592-1244
	E-mail	a03900@city.kitamoto.lg.jp		
出先	事務所名	久保土地区画整理事務所		
	TEL	048-593-1165	FAX	048-593-3464
	E-mail	a07810@city.kitamoto.lg.jp		

最寄り駅からの距離 JR高崎線北本駅から1.8km



所沢都市計画事業狭山ヶ丘土地区画整理事業

【地区の概要】

面積(ha)	29.7	施行者	所沢市
都市計画決定告示日	昭和61年7月22日	最新事業計画公告日	令和3年12月22日(第9回)
当初事業計画公告日	昭和63年3月2日	施行期間	S62~R10
		補助期間	H12~H16

減歩率(%)	24.55	権利者数(人)	832	全建物戸数(戸)	356	DID区分	S60
公共減歩(%)	19.36	所有者数(人)	832	要移転戸数(戸)	73	地区計画	—
保留地減歩(%)	5.19	借地権者(人)	0	移転率(%)	20.5	土地利用計画	住宅系
生産緑地(m ²)	25,871	計画人口(人)	2,970	公共用地率(%)	整理前 5.08 整理後 23.46	立地適正化計画	—
		人口密度(人/ha)	100			国土強靱化地域計画	—

【公共施設整備の概要】

	幅員(m)	延長(m)	舗装完了延長(m)	路盤完了延長(m)	整備率(%)	公園面積(m ²)	9,030.2
都市計画道路	16	491.8	491.8	0.0	100.0	公園箇所数	8
区画街路	4~12	10,413.3	8,647.0	0.0	83.0	調整池面積(m ²)	3,000.0
特殊街路	0	0.0	0.0	0.0	0.0	調整池箇所数	2
駅前広場	—	—	—	駅前広場面積(m ²)	0.0	電線類地中化	—
その他公共施設	—	—	—	—	—		

【資金計画】

(費目名は旧名称)(単位:千円)

総事業費	15,393,000	基本事業費等内訳	
基本事業費等	0	通常費	0
その他の国庫補助	273,000	交付金	0
地特A(都計道設定)	0	住宅基盤	0
地特B(区画街路設定)	2,180,000		
保留地処分金	2,000,000		
公管金(道路)	440,000	その他の国庫補助内訳	
単独費	10,500,000	都再区	273,000
その他	0	旧まち交	0
		関連事業	0
		効果促進事業	0
			0

公共施設管理者負担金対象施設

公共施設名称	公共施設管理者担当課所
国道463号	埼玉県川越県土整備事務所



【事業の進捗状況(令和5年3月31日現在)】

総事業費進捗率	86.7 %	減価買収状況	
基本事業費進捗率	0.0 %		
公共施設整備費進捗率	85.9 %	金額(千円)	0
建物移転費進捗率	89.3 %	面積(m ²)	0.0
建物移転済戸数	71 戸		
移転戸数進捗率	97.3 %		

【仮換地指定等の状況】

仮換地指定率	96.4 %
使用収益開始率	96.4 %
仮換地指定日	当初 平成3年12月3日 (部分指定)
	最新 R元.5.22 (36回)

【保留地処分状況】

	面積(m ²)	画地数	処分率(%)
保留地全体	14,640.0	191	—
処分済保留地	12,041.6	163	82.3 %
うち一般保留地	10,259.5	96	82.3 %
うち特別保留地	1,782.1	67	81.9 %

特徴的な制度等 都市再生区画整理事業(一般)

【問い合わせ先】

本庁	課(室)名	街づくり計画部市街地整備課		
	TEL	04-2998-9208	FAX	04-2998-9134
	E-mail	a9208@city.tokorozawa.lg.jp		
出先	事務所名	狭山ヶ丘区画整理事務所		
	TEL	04-2925-9641	FAX	04-2921-2078
	E-mail	b9259641@city.tokorozawa.lg.jp		

最寄り駅からの距離 西武池袋線狭山ヶ丘駅から0.6Km

所沢都市計画事業所沢駅西口土地区画整理事業

【地区の概要】

面積(ha)	8.5	施行者	所沢市
都市計画決定告示日	平成26年7月10日	最新事業計画公告日	令和5年3月3日(第3回)
当初事業計画公告日	平成27年9月30日	施行期間	H27~R7
		補助期間	H28~R7

減歩率(%)	35.03	権利者数(人)	64	全建物戸数(戸)	55	DID区分	S35
公共減歩(%)	29.33	所有者数(人)	55	要移転戸数(戸)	54	地区計画	○
保留地減歩(%)	5.70	借地権者(人)	9	移転率(%)	98.2	土地利用計画	住宅系、商業系
生産緑地(m ²)	0	計画人口(人)	850	公共用地率(%)	整理前 9.25 整理後 35.86	立地適正化計画	—
		人口密度(人/ha)	100			国土強靱化地域計画	○

【公共施設整備の概要】

	幅員(m)	延長(m)	舗装完了延長(m)	路盤完了延長(m)	整備率(%)	公園面積(m ²)	2,600.0
都市計画道路	12~35.5	656.0	214.0	130.0	32.6	公園箇所数	2
区画街路	1~15	992.0	992.0	992.0	100.0	調整池面積(m ²)	558.1
特殊街路	4.2	78.0	0.0	0.0	0.0	調整池箇所数	1
駅前広場	—	—	—	—	—	電線類地中化	○
駅前広場面積(m ²)					0.0		
その他公共施設							

【資金計画】

(費目名は旧名称) (単位:千円)

総事業費	11,082,000	基本事業費等内訳	
基本事業費等	4,665,748	通常費	0
その他の国庫補助	2,036,680	交付金	4,665,748
地特A(都計道設定)	0	住宅基盤	0
地特B(区画街路設定)	0		
保留地処分金	1,837,100	その他の国庫補助内訳	
公管金	0	都再区	1,366,680
単独費	2,542,472	旧まち交	0
その他	0	関連事業	0
		効果促進事業	0
		無電柱化	670,000

【事業の進捗状況(令和5年3月31日現在)】

総事業費進捗率	71.8 %	減価買収状況	
基本事業費進捗率	31.0 %	金額(千円)	0
公共施設整備費進捗率	55.6 %	面積(m ²)	0.0
建物移転費進捗率	97.2 %		
建物移転済戸数	53 戸		
移転戸数進捗率	98.1 %		

【仮換地指定等の状況】

仮換地指定率	99.9 %
使用収益開始率	95.2 %
仮換地指定日	当初 平成28年7月14日 (部分指定) 最新 令和4年7月25日 (34回)

公共施設管理者負担金対象施設

公共施設名称	公共施設管理者担当課所

【保留地処分状況】

	面積(m ²)	画地数	処分率(%)
保留地全体	4,370.0	24	—
処分済保留地	1,764.2	16	40.4 %
うち一般保留地	200.4	2	8.0 %
うち特別保留地	1,563.8	14	84.2 %

特徴的な制度等 都再区(重点) 再開発一体

【問い合わせ先】

本庁	課(室)名	市街地整備課	
	TEL	04-2998-9028	FAX 04-2998-9163
	E-mail	a9208@city.tokorozawa.lg.jp	
出先	事務所名	所沢駅西口区画整理事務所	
	TEL	04-2903-8011	FAX 04-2903-8012
	E-mail	a9366@city.tokorozawa.lg.jp	

最寄り駅からの距離 西武線所沢駅から0.1km



富士見都市計画事業鶴瀬駅西口土地区画整理事業

【地区の概要】

面積(ha)	22.5	施行者	富士見市
都市計画決定告示日	平成4年10月13日	最新事業計画公告日	令和2年2月3日(第5回)
当初事業計画公告日	平成4年11月25日	施行期間	H4～R6
		補助期間	H6～R6

減歩率(%)	24.50	権利者数(人)	579	全建物戸数(戸)	402	DID区分	S45
公共減歩(%)	22.51	所有権者数(人)	573	要移転戸数(戸)	276	地区計画	○
保留地減歩(%)	1.99	借地権者(人)	6	移転率(%)	68.7	土地利用計画	住宅系、商業系
生産緑地(m ²)	1,151	計画人口(人)	2,250	公共用地率(%)	整理前 10.33 整理後 30.51	立地適正化計画	—
		人口密度(人/ha)	100			国土強靱化地域計画	□

【公共施設整備の概要】

	幅員(m)	延長(m)	舗装完了延長(m)	路盤完了延長(m)	整備率(%)	公園面積(m ²)	6,750.0	
都市計画道路	20	488.9	488.9	0.0	100.0	公園箇所数	2	
区画街路	4～12	7,642.0	7,642.0	0.0	100.0	調整池面積(m ²)	0.0	
特殊街路	6～8	53.9	53.9	0.0	100.0	調整池箇所数	0	
駅前広場	鶴瀬駅西口駅前広場			駅前広場面積(m ²)	4,210.0	電線類地中化	○	
その他公共施設	—							

【資金計画】

(費目名は旧名称)(単位:千円)

総事業費	13,890,000	基本事業費等内訳	
基本事業費等	3,873,640	通常費	976,000
その他の国庫補助	0	交付金	2,897,640
地特A(都計道設定)	1,030,000	住宅基盤	0
地特B(区画街路設定)	1,766,600		
保留地処分金	1,168,889		
公管金(道路)	918,390	その他の国庫補助内訳	
単独費	5,131,262	都再区	0
その他(預金利子等)	1,219	旧まち交	0
		関連事業	0
		効果促進事業	0
			0

【事業の進捗状況(令和5年3月31日現在)】

総事業費進捗率	98.5 %	減価買収状況
基本事業費進捗率	100.0 %	
公共施設整備費進捗率	99.9 %	
建物移転費進捗率	100.0 %	
建物移転済戸数	276 戸	
移転戸数進捗率	100.0 %	
金額(千円)	0	
面積(m ²)	0.0	

【仮換地指定等の状況】

仮換地指定率	100.0 %
使用収益開始率	100.0 %
仮換地指定日	当初 平成7年3月31日 (一括指定) 最新 平成7年3月31日 (1回)

【保留地処分状況】

	面積(m ²)	画地数	処分率(%)
保留地全体	4,000.0	18	—
処分済保留地	4,000.0	18	100.0 %
うち一般保留地	3,310.6	15	100.0 %
うち特別保留地	689.4	3	100.0 %

特徴的な制度等	—
---------	---

【問い合わせ先】

本庁	課(室)名	都市整備部まちづくり推進課		
	TEL	049-251-2711	FAX	049-254-0210
	E-mail	seibi@city.fujimi.saitama.jp		
出先	事務所名	鶴瀬駅周辺地区整備事務所		
	TEL	049-252-2171	FAX	049-251-7291
	E-mail	n-kukaku@beach.ocn.ne.jp		

最寄り駅からの距離	東武東上線鶴瀬駅から0km
-----------	---------------



鶴瀬駅西口地区
位置図

富士見都市計画事業鶴瀬駅東口土地区画整理事業

【地区の概要】

面積(ha)	4.9	施行者	富士見市
都市計画決定告示日	平成12年4月11日	最新事業計画公告日	令和5年2月17日(第5回)
当初事業計画公告日	平成12年12月14日	施行期間	H12~R14
		補助期間	H23~R8

減歩率(%)	19.76	権利者数(人)	75	全建物戸数(戸)	94	DID区分	S40
公共減歩(%)	19.76	所有権者数(人)	61	要移転戸数(戸)	80	地区計画	○
保留地減歩(%)	0.00	借地権者(人)	14	移転率(%)	85.1	土地利用計画	住宅系、商業系
生産緑地(m ²)	2,654	計画人口(人)	1,000	公共用地率(%)	整理前 7.68 整理後 37.36	立地適正化計画	—
		人口密度(人/ha)	200			国土強靱化地域計画	○

【公共施設整備の概要】

	幅員(m)	延長(m)	舗装完了延長(m)	路盤完了延長(m)	整備率(%)	公園面積(m ²)	632.5
都市計画道路	20	253.0	253.0	0.0	100.0	公園箇所数	1
区画街路	4~8	1,223.0	1,072.4	0.0	87.7	調整池面積(m ²)	0.0
特殊街路	4~6	159.0	123.0	0.0	77.4	調整池箇所数	0
駅前広場	鶴瀬駅東口駅前広場		駅前広場面積(m ²)		3,820.2	電線類地中化	○
その他公共施設	緑道W=1.0m、L=12.0m						

【資金計画】

(費目名は旧名称) (単位:千円)

総事業費	10,893,000	基本事業費等内訳	
基本事業費等	1,433,000	通常費	0
その他の国庫補助	0	交付金	1,433,000
地特A(都計道設定)	0	住宅基盤	0
地特B(区画街路設定)	0		
保留地処分金	0		
公管金(街路)	3,622,900	その他の国庫補助内訳	
単独費	5,837,100	都再区	0
その他	0	旧まち交	0
		関連事業	0
		効果促進事業	0

【事業の進捗状況(令和5年3月31日現在)】

総事業費進捗率	94.0 %	減価買収状況	金額(千円)	1,685,192
基本事業費進捗率	89.5 %		面積(m ²)	7,027.4
公共施設整備費進捗率	62.9 %			
建物移転費進捗率	96.2 %			
建物移転済戸数	75 戸			
移転戸数進捗率	93.8 %			

【仮換地指定等の状況】

仮換地指定率	100.0 %
使用収益開始率	73.7 %
仮換地指定日	当初 平成17年1月5日 (部分指定) 最新 平成20年8月11日 (3回)

【保留地処分状況】

	面積(m ²)	画地数	処分率(%)
保留地全体	0.0	0	—
処分済保留地	0.0	0	0.0 %
うち一般保留地	0.0	0	0.0 %
うち特別保留地	0.0	0	0.0 %

特徴的な制度等	沿区、申し出換地
---------	----------

【問い合わせ先】

本庁	課(室)名	都市整備部まちづくり推進課		
	TEL	049-251-2711	FAX	049-254-0210
出先	E-mail	seibi@city.fujimi.saitama.jp		
	事務所名	鶴瀬駅周辺地区整備事務所		
	TEL	049-251-7317	FAX	049-251-7291
	E-mail	-		

最寄り駅からの距離	東武東上線鶴瀬駅東口駅前
-----------	--------------

公共施設管理者負担金対象施設

公共施設名称	公共施設管理者担当課所
鶴瀬駅東口駅前広場	富士見市
鶴瀬駅東通線	埼玉県川越県土整備事務所



飯能都市計画事業笠縫土地区画整理事業

【地区の概要】

面積(ha)	76.6	施行者	飯能市
都市計画決定告示日	昭和59年10月12日	最新事業計画公告日	平成29年10月16日(第5回)
当初事業計画公告日	昭和63年2月10日	施行期間	S62~R6
		補助期間	S63~R5

減歩率(%)	23.97
公共減歩(%)	21.04
保留地減歩(%)	2.93

権利者数(人)	1,535
所有権者数(人)	1,397
借地権者(人)	138

全建物戸数(戸)	1,380
要移転戸数(戸)	851
移転率(%)	61.7

DID区分	S55
地区計画	—
土地利用計画	住宅系
立地適正化計画	—
国土強靱化地域計画	○

生産緑地(m ²)	32,000
-----------------------	--------

計画人口(人)	6,200
人口密度(人/ha)	80

公共用地率(%)	整理前	7.78
	整理後	27.19

【公共施設整備の概要】

	幅員(m)	延長(m)	舗装完了延長(m)	路盤完了延長(m)	整備率(%)
都市計画道路	12.0~16.0	2,377.0	1,627.0	0.0	68.4
区画街路	4.0~10.0	24,050.3	11,446.2	10,617.2	47.6
特殊街路	4.0~9.0	470.9	393.8	109.2	83.6
駅前広場	—	—	—	駅前広場面積(m ²)	0.0
その他公共施設	—	—	—	—	—

公園面積(m ²)	23,300.0
公園箇所数	7
調整池面積(m ²)	8,200.0
調整池箇所数	2
電線類地中化	—

【資金計画】

(費目名は旧名称)(単位:千円)

総事業費	29,307,000	基本事業費等内訳	
基本事業費等	5,079,000	通常費	1,979,000
その他の国庫補助	5,902,428	交付金	1,618,000
地特A(都計道設定)	510,000	住宅基盤	1,482,000
地特B(区画街路設定)	1,539,000		
保留地処分金	1,434,000		
公管金(公園)	1,076,000	その他の国庫補助内訳	
単独費	13,764,261	都再区	1,894,000
その他	2,311	旧まち交	4,008,428
		関連事業	0
		効果促進事業	0
			0

【事業の進捗状況(令和5年3月31日現在)】

総事業費進捗率	79.3 %
基本事業費進捗率	98.9 %
公共施設整備費進捗率	50.7 %
建物移転費進捗率	110.0 %
建物移転済戸数	790 戸
移転戸数進捗率	92.8 %

減価買収状況

金額(千円)	0
面積(m ²)	0.0

【仮換地指定等の状況】

仮換地指定率	98.6 %		
使用収益開始率	70.5 %		
仮換地指定日	当初	平成3年11月1日	(部分指定)
	最新	令和2年7月15日	(368回)

公共施設管理者負担金対象施設

公共施設名称	公共施設管理者担当課所
公園	飯能市建設部道路公園課

【保留地処分状況】

	面積(m ²)	画地数	処分率(%)
保留地全体	20,670.7	480	—
処分済保留地	12,209.4	289	59.1 %
うち一般保留地	5,405.5	34	61.6 %
うち特別保留地	6,803.9	255	57.2 %

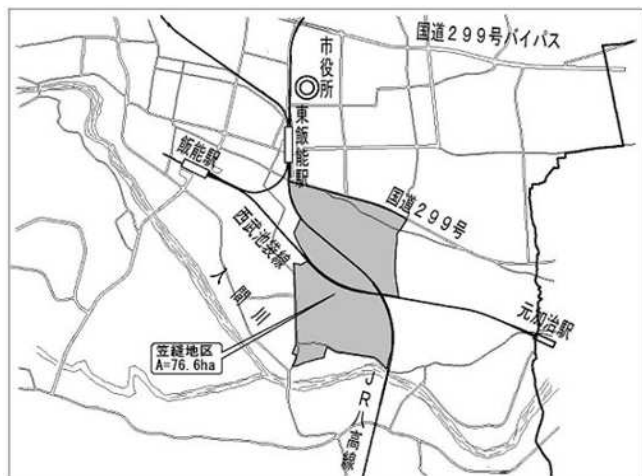
特徴的な制度等

旧まち交
都再区(一般)

【問い合わせ先】

本庁	課(室)名	区画整理課		
	TEL	042-973-8682	FAX	042-972-1242
	E-mail	kukaku@city.hanno.lg.jp		
出先	事務所名	区画整理課(土地区画整理事務所)		
	TEL	042-973-8682	FAX	042-972-1242
	E-mail	kukaku@city.hanno.lg.jp		

最寄り駅からの距離 | JR八高線東飯能駅から1km



飯能都市計画事業双柳南部土地区画整理事業

【地区の概要】

面積(ha)	33.5	施行者	飯能市
都市計画決定告示日	平成4年7月31日	最新事業計画公告日	令和1年7月5日(第4回)
当初事業計画公告日	平成4年12月10日	施行期間	H4~R20
		補助期間	H5~R20

減歩率(%)	23.94
公共減歩(%)	22.13
保留地減歩(%)	1.81

権利者数(人)	855
所有権者数(人)	839
借地権者(人)	16

全建物戸数(戸)	493
要移転戸数(戸)	199
移転率(%)	40.4

DID区分	S55
地区計画	○
土地利用計画	住宅系 工業系
立地適正化計画	—
国土強靱化地域計画	○

生産緑地(m ²)	23,649
-----------------------	--------

計画人口(人)	2,500
人口密度(人/ha)	75

公共用地率(%)	整理前	6.46
	整理後	27.16

【公共施設整備の概要】

	幅員(m)	延長(m)	舗装完了延長(m)	路盤完了延長(m)	整備率(%)
都市計画道路	9.0~18.0	1,831.3	731.7	557.0	40.0
区画街路	4.0~12.0	9,886.4	2,839.0	1,601.0	28.7
特殊街路	4.0~6.0	613.6	180.0	207.3	29.3
駅前広場	—	—	—	駅前広場面積(m ²)	0.0
その他公共施設	—	—	—	—	—

公園面積(m ²)	11,886.0
公園箇所数	3
調整池面積(m ²)	2,700.0
調整池箇所数	1
電線類地中化	—

【資金計画】

(費目名は旧名称)(単位:千円)

総事業費	13,405,000	基本事業費等内訳	
基本事業費等	3,256,000	通常費	696,000
その他の国庫補助	1,540,700	交付金	1,249,000
地特A(都計道設定)	0	住宅基盤	1,311,000
地特B(区画街路設定)	187,000		
保留地処分金	521,968		
公管金(公園)	81,200	その他の国庫補助内訳	
単独費	7,818,132	都再区	852,000
その他	0	旧まち交	688,700
		関連事業	0
		効果促進事業	0
			0

【事業の進捗状況(令和5年3月31日現在)】

総事業費進捗率	60.6 %
基本事業費進捗率	65.6 %
公共施設整備費進捗率	31.9 %
建物移転費進捗率	94.2 %
建物移転済戸数	172 戸
移転戸数進捗率	86.4 %

減価買収状況

金額(千円)	0
面積(m ²)	0.0

【仮換地指定等の状況】

仮換地指定率	68.1 %		
使用収益開始率	56.8 %		
仮換地指定日	当初	平成10年2月25日	(部分指定)
	最新	令和5年3月3日	(124回)

公共施設管理者負担金対象施設

公共施設名称	公共施設管理者担当課所
近隣公園	飯能市建設部道路公園課

【保留地処分状況】

	面積(m ²)	画地数	処分率(%)
保留地全体	5,680.0	124	—
処分済保留地	1,870.0	26	32.9 %
うち一般保留地	1,649.7	9	33.0 %
うち特別保留地	220.3	17	32.3 %

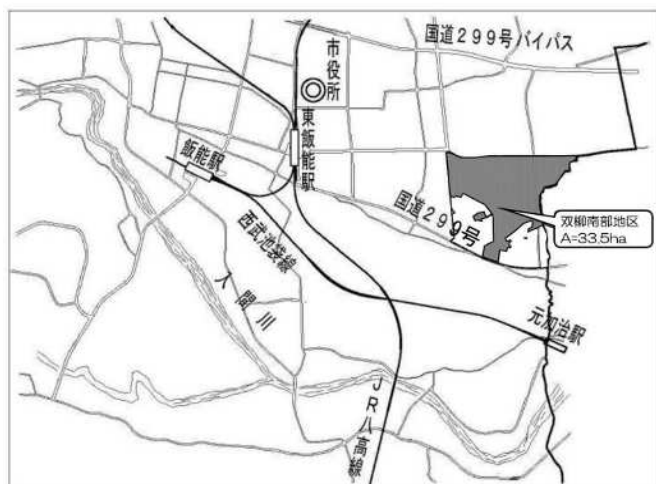
特徴的な制度等

旧まち交
都再区(一般)

【問い合わせ先】

本庁	課(室)名	区画整理課		
	TEL	042-973-8682	FAX	042-972-1242
	E-mail	kukaku@city.hanno.lg.jp		
出先	事務所名	区画整理課(土地区画整理事務所)		
	TEL	042-973-8682	FAX	042-972-1242
	E-mail	kukaku@city.hanno.lg.jp		

最寄り駅からの距離 JR八高線東飯能駅から1km



飯能都市計画事業岩沢北部土地区画整理事業

【地区の概要】

面積(ha)	17.8	施行者	飯能市
都市計画決定告示日	平成6年6月17日	最新事業計画公告日	令和3年3月3日(第7回)
当初事業計画公告日	平成6年12月12日	施行期間	H6~R10
		補助期間	H7~R8

減歩率(%)	20.38
公共減歩(%)	19.35
保留地減歩(%)	1.03

権利者数(人)	285
所有権者数(人)	280
借地権者(人)	5

全建物戸数(戸)	157
要移転戸数(戸)	126
移転率(%)	80.3

DID区分	S55
地区計画	○
土地利用計画	住宅系 工業系
立地適正化計画	—
国土強靱化地域計画	○

生産緑地(m ²)	30,700
-----------------------	--------

計画人口(人)	1,780
人口密度(人/ha)	100

公共用地率(%)	整理前	10.64
	整理後	27.93

【公共施設整備の概要】

	幅員(m)	延長(m)	舗装完了延長(m)	路盤完了延長(m)	整備率(%)
都市計画道路	12~16	1,060.8	579.0	0.0	54.6
区画街路	4~9	5,583.1	1,912.1	423.6	34.2
特殊街路	4	124.9	0.0	0.0	0.0
駅前広場	—			駅前広場面積(m ²)	0.0
その他公共施設					—

公園面積(m ²)	5,400.5
公園箇所数	4
調整池面積(m ²)	0.0
調整池箇所数	0
電線類地中化	—

【資金計画】

(費目名は旧名称)(単位:千円)

総事業費	8,300,000	基本事業費等内訳	
基本事業費等	1,132,076	通常費	285,000
その他の国庫補助	1,506,352	交付金	700,000
地特A(都計道設定)	40,000	住宅基盤	147,076
地特B(区画街路設定)	113,000		
保留地処分金	123,000		
公管金	0	その他の国庫補助内訳	
単独費	5,306,561	都再区	900,000
その他	79,011	旧まち交	606,352
		関連事業	0
		効果促進事業	0
			0

【事業の進捗状況(令和5年3月31日現在)】

総事業費進捗率	58.6 %
基本事業費進捗率	76.6 %
公共施設整備費進捗率	62.4 %
建物移転費進捗率	78.2 %
建物移転済戸数	101 戸
移転戸数進捗率	80.2 %

減価買収状況

金額(千円)	0
面積(m ²)	0.0

【仮換地指定等の状況】

仮換地指定率	66.2 %		
使用収益開始率	34.2 %		
仮換地指定日	当初	平成11年6月15日	(部分指定)
	最新	令和5年3月3日	(53回)

公共施設管理者負担金対象施設

公共施設名称	公共施設管理者担当課所

【保留地処分状況】

	面積(m ²)	画地数	処分率(%)
保留地全体	1,641.0	24	—
処分済保留地	552.8	17	33.7 %
うち一般保留地	375.5	4	24.7 %
うち特別保留地	177.3	13	94.8 %

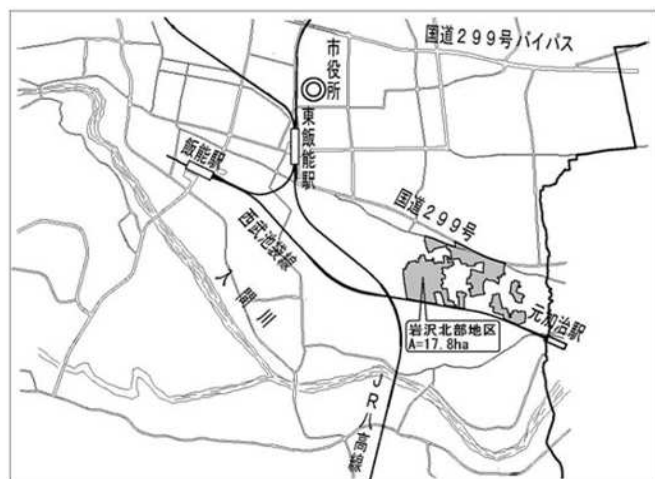
特徴的な制度等

旧まち交
都再区(一般)

【問い合わせ先】

本庁	課(室)名	区画整理課	
	TEL	042-973-8682	FAX 042-972-1242
	E-mail	kukaku@city.hanno.lg.jp	
出先	事務所名	区画整理課(土地区画整理事務所)	
	TEL	042-973-8682	FAX 042-972-1242
	E-mail	kukaku@city.hanno.lg.jp	

最寄り駅からの距離 西武池袋線元加治駅に隣接



飯能都市計画事業岩沢南部土地区画整理事業

【地区の概要】

面積(ha)	36.5	施行者	飯能市
都市計画決定告示日	平成6年12月2日	最新事業計画公告日	平成29年10月16日(第5回)
当初事業計画公告日	平成8年3月15日	施行期間	H7~R10
		補助期間	H10~R7

減歩率(%)	12.65
公共減歩(%)	12.37
保留地減歩(%)	0.28

権利者数(人)	371
所有者数(人)	357
借地権者(人)	14

全建物戸数(戸)	370
要移転戸数(戸)	187
移転率(%)	50.5

DID区分	S55
地区計画	○
土地利用計画	住宅系
立地適正化計画	—
国土強靱化地域計画	○

生産緑地(m ²)	67,800
-----------------------	--------

計画人口(人)	3,600
人口密度(人/ha)	100

公共用地率(%)	整理前	13.59
	整理後	24.28

【公共施設整備の概要】

	幅員(m)	延長(m)	舗装完了延長(m)	路盤完了延長(m)	整備率(%)
都市計画道路	12~16	1,641.0	693.4	0.0	42.3
区画街路	4~12	9,853.0	2,428.4	346.8	24.6
特殊街路	4~6	108.3	0.0	1.8	0.0
駅前広場	—	—	—	駅前広場面積(m ²)	0.0
その他公共施設	—	—	—	—	—

公園面積(m ²)	11,113.5
公園箇所数	10
調整池面積(m ²)	0.0
調整池箇所数	0
電線類地中化	—

【資金計画】

(費目名は旧名称)(単位:千円)

総事業費	9,376,098	基本事業費等内訳	
基本事業費等	4,060,499	通常費	689,500
その他の国庫補助	1,503,300	交付金	1,656,200
地特A(都計道設定)	99,000	住宅基盤	1,714,799
地特B(区画街路設定)	40,000		
保留地処分金	70,840		
公管金	0	その他の国庫補助内訳	
単独費	3,602,459	都再区	1,218,800
その他	0	旧まち交	284,500
		関連事業	0
		効果促進事業	0
			0

【事業の進捗状況(令和5年3月31日現在)】

総事業費進捗率	74.3 %
基本事業費進捗率	77.5 %
公共施設整備費進捗率	42.9 %
建物移転費進捗率	102.1 %
建物移転済戸数	165 戸
移転戸数進捗率	88.2 %

減価買収状況

金額(千円)	0
面積(m ²)	0.0

【仮換地指定等の状況】

仮換地指定率	56.3 %		
使用収益開始率	25.5 %		
仮換地指定日	当初	平成11年9月20日	(部分指定)
	最新	令和5年3月29日	(153回)

公共施設管理者負担金対象施設

公共施設名称	公共施設管理者担当課所

【保留地処分状況】

	面積(m ²)	画地数	処分率(%)
保留地全体	878.4	6	—
処分済保留地	316.1	2	36.0 %
うち一般保留地	203.9	1	26.6 %
うち特別保留地	112.3	1	100.0 %

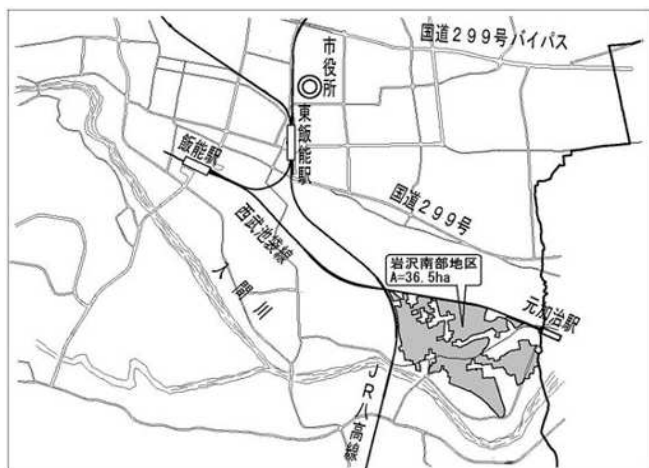
特徴的な制度等

旧まち交
都再区(一般)

【問い合わせ先】

本庁	課(室)名	区画整理課		
	TEL	042-973-8682	FAX	042-972-1242
	E-mail	kukaku@city.hanno.lg.jp		
出先	事務所名	区画整理課(土地区画整理事務所)		
	TEL	042-973-8682	FAX	042-972-1242
	E-mail	kukaku@city.hanno.lg.jp		

最寄り駅からの距離 西武池袋線元加治駅に隣接



入間都市計画事業扇台土地区画整理事業

【地区の概要】

面積(ha)	78.6	施行者	入間市
都市計画決定告示日	昭和45年3月10日	最新事業計画公告日	平成30年1月22日(第4回)
当初事業計画公告日	平成5年9月27日	施行期間	H5~R7
		補助期間	H6~R6

減歩率(%)	20.63	権利者数(人)	2,803	全建物戸数(戸)	1,956	DID区分	S55
公共減歩(%)	17.32	所有権者数(人)	2,786	要移転戸数(戸)	812	地区計画	—
保留地減歩(%)	3.31	借地権者(人)	17	移転率(%)	41.5	土地利用計画	住宅系
生産緑地(m ²)	19,712	計画人口(人)	9,800	公共用地率(%)	整理前 12.95 整理後 28.02	立地適正化計画	—
		人口密度(人/ha)	125			国土強靱化地域計画	—

【公共施設整備の概要】

	幅員(m)	延長(m)	舗装完了延長(m)	路盤完了延長(m)	整備率(%)	公園面積(m ²)	43,201.3
都市計画道路	9~16	4,269.0	1,883.4	0.0	44.1	公園箇所数	9
区画街路	4~12	19,585.0	9,107.4	0.0	46.5	調整池面積(m ²)	9,857.0
特殊街路	4~6	115.0	45.2	0.0	39.3	調整池箇所数	6
駅前広場	—	—	—	駅前広場面積(m ²)	0.0	電線類地中化	—
その他公共施設	—	—	—	—	—		

【資金計画】

(費目名は旧名称)(単位:千円)

総事業費	25,100,000	基本事業費等内訳	
基本事業費等	6,400,200	通常費	533,200
その他の国庫補助	0	交付金	5,867,000
地特A(都計道設定)	959,266	住宅基盤	0
地特B(区画街路設定)	5,000		
保留地処分金	2,692,000		
公管金(道路)	82,153	その他の国庫補助内訳	
単独費	14,961,381	都再区	0
その他	0	旧まち交	0
		関連事業	0
		効果促進事業	0

公共施設管理者負担金対象施設

公共施設名称	公共施設管理者担当課所
国道463号線	飯能県土整備事務所



【事業の進捗状況(令和5年3月31日現在)】

総事業費進捗率	44.2 %	減価買収状況
基本事業費進捗率	65.5 %	
公共施設整備費進捗率	38.2 %	
建物移転費進捗率	59.7 %	
建物移転済戸数	305 戸	
移転戸数進捗率	37.6 %	
金額(千円)	0	
面積(m ²)	0.0	

【仮換地指定等の状況】

仮換地指定率	66.7 %
使用収益開始率	42.8 %
仮換地指定日	当初 平成11年3月16日 (部分指定) 最新 令和5年3月9日

【保留地処分状況】

	面積(m ²)	画地数	処分率(%)
保留地全体	22,654.6	352	—
処分済保留地	6,273.0	94	27.7 %
うち一般保留地	295.0	2	1.7 %
うち特別保留地	5,978.0	92	123.0 %

特徴的な制度等	—
---------	---

【問い合わせ先】

本庁	課(室)名	区画整理課	
	TEL	04-2964-1111	FAX 04-2965-0232
	E-mail	ir275000@city.iruma.lg.jp	
出先	事務所名	—	
	TEL	—	FAX —
	E-mail	—	

最寄り駅からの距離 西武池袋線入間市駅から1~2km

入間都市計画事業入間市駅北口土地区画整理事業

【地区の概要】

面積(ha)	20.0	施行者	入間市
都市計画決定告示日	平成3年10月1日	最新事業計画公告日	令和4年10月12日(第7回)
当初事業計画公告日	平成3年10月5日	施行期間	H3~R24
		補助期間	H3~R21

減歩率(%)	25.39	権利者数(人)	391	全建物戸数(戸)	329	DID区分	S45
公共減歩(%)	21.48	所有権者数(人)	382	要移転戸数(戸)	240	地区計画	—
保留地減歩(%)	3.91	借地権者(人)	9	移転率(%)	72.9	土地利用計画	住居系、商業系
生産緑地(m ²)	0	計画人口(人)	2,040	公共用地率(%)	整理前 17.14 整理後 34.93	立地適正化計画	—
		人口密度(人/ha)	100			国土強靱化地域計画	—

【公共施設整備の概要】

	幅員(m)	延長(m)	舗装完了延長(m)	路盤完了延長(m)	整備率(%)	公園面積(m ²)	6,598.4
都市計画道路	12~23	1,561.3	222.0	0.0	14.2	公園箇所数	2
区画街路	4~17.5	2,936.6	997.3	0.0	34.0	調整池面積(m ²)	1,898.4
特殊街路	4~8	565.8	0.0	0.0	0.0	調整池箇所数	1
駅前広場	入間市駅北口駅前広場		駅前広場面積(m ²)		3,975.1	電線類地中化	—
その他公共施設	—						

【資金計画】

(費目名は旧名称) (単位:千円)

総事業費	18,556,000	基本事業費等内訳	
基本事業費等	4,880,600	通常費	248,600
その他の国庫補助	0	交付金	4,632,000
地特A(都計道設定)	153,000	住宅基盤	0
地特B(区画街路設定)	389,986		
保留地処分金	1,069,000		
公管金(道路)	1,406,540	その他の国庫補助内訳	
単独費	10,585,470	都再区	0
その他(私鉄負担金)	71,404	旧まち交	0
		関連事業	0
		効果促進事業	0

【事業の進捗状況(令和5年3月31日現在)】

総事業費進捗率	60.8 %	減価買収状況	
基本事業費進捗率	41.4 %	金額(千円)	0
公共施設整備費進捗率	33.1 %	面積(m ²)	0.0
建物移転費進捗率	66.1 %		
建物移転済戸数	182 戸		
移転戸数進捗率	75.8 %		

【仮換地指定等の状況】

仮換地指定率	96.6 %
使用収益開始率	47.3 %
仮換地指定日	当初 平成13年3月30日 (部分指定) 最新 令和4年9月28日 (49回)

公共施設管理者負担金対象施設

公共施設名称	公共施設管理者担当課所
国道16号	大宮国道事務所

【保留地処分状況】

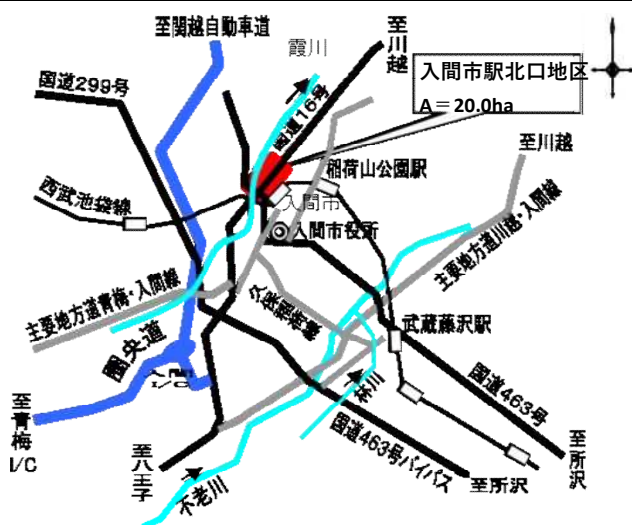
	面積(m ²)	画地数	処分率(%)
保留地全体	5,780.1	37	—
処分済保留地	252.8	7	4.4 %
うち一般保留地	0.0	0	0.0 %
うち特別保留地	252.8	7	37.6 %

特徴的な制度等	—
---------	---

【問い合わせ先】

課(室)名	区画整理課		
TEL	04-2964-1111	FAX	04-2964-0232
E-mail	ir275000@city.iruma.lg.jp		
事務所名	—		
TEL	—	FAX	—
E-mail	—		

最寄り駅からの距離 西武池袋線入間市駅から0.3km



坂戸都市計画事業石井土地区画整理事業

【地区の概要】

面積(ha)	70.2	施行者	坂戸市
都市計画決定告示日	昭和54年2月9日	最新事業計画公告日	令和2年11月16日(第7回)
当初事業計画公告日	昭和60年7月6日	施行期間	S60~R13
		補助期間	S58~R7

減歩率(%)	23.02
公共減歩(%)	15.87
保留地減歩(%)	7.15

権利者数(人)	1,193
所有権者数(人)	1,193
借地権者(人)	0

全建物戸数(戸)	985
要移転戸数(戸)	572
移転率(%)	58.1

DID区分	H12
地区計画	—
土地利用計画	住宅系、工業系
立地適正化計画	居住・都市機能
国土強靱化地域計画	○

生産緑地(m ²)	18,326
-----------------------	--------

計画人口(人)	7,000
人口密度(人/ha)	100

公共用地率(%)	整理前	8.30
	整理後	22.85

【公共施設整備の概要】

	幅員(m)	延長(m)	舗装完了延長(m)	路盤完了延長(m)	整備率(%)
都市計画道路	12~18	2,594.4	2,594.4	0.0	100.0
区画街路	4~12	16,073.5	15,595.8	0.0	97.0
特殊街路	6	68.7	36.8	0.0	53.6
駅前広場	—	—	—	駅前広場面積(m ²)	0.0
その他公共施設	—	—	—	—	—

公園面積(m ²)	21,100.0
公園箇所数	7
調整池面積(m ²)	11,510.7
調整池箇所数	2
電線類地中化	—

【資金計画】

(費目名は旧名称) (単位:千円)

総事業費	18,333,000	基本事業費等内訳	
基本事業費等	2,425,100	通常費	1,172,000
その他の国庫補助	2,932,974	交付金	796,100
地特A(都計道設定)	525,000	住宅基盤	457,000
地特B(区画街路設定)	2,032,958		
保留地処分金	4,820,000		
公管金(道路)	199,816	その他の国庫補助内訳	
単独費	5,111,986	都再区	795,000
その他(電柱等賃地料)	285,166	旧まち交	2,137,974
		関連事業	0
		効果促進事業	0

【事業の進捗状況(令和5年3月31日現在)】

総事業費進捗率	91.8 %
基本事業費進捗率	100.0 %
公共施設整備費進捗率	81.3 %
建物移転費進捗率	98.5 %
建物移転済戸数	572 戸
移転戸数進捗率	100.0 %

減価買収状況

金額(千円)	0
面積(m ²)	0.0

【仮換地指定等の状況】

仮換地指定率	100.0 %
使用収益開始率	97.8 %
仮換地指定日	当初 昭和63年11月15日(部分指定)
	最新 令和4年12月28日(219回)

公共施設管理者負担金対象施設

公共施設名称	公共施設管理者担当課所
県道上伊草坂戸線	飯能県土整備事務所

【保留地処分状況】

	面積(m ²)	画地数	処分率(%)
保留地全体	46,025.4	310	—
処分済保留地	37,776.0	260	82.1 %
うち一般保留地	35,054.0	163	83.1 %
うち特別保留地	2,722.0	97	70.8 %

特徴的な制度等

都再区(一般)

【問い合わせ先】

課(室)名	区画整理課		
TEL	049-283-1331	FAX	049-283-1685
E-mail	sakado66@city.sakado.lg.jp		
事務所名	—		
TEL	—	FAX	—
E-mail	—		

最寄り駅からの距離 東武東上線北坂戸駅から2km



坂戸都市計画事業片柳土地区画整理事業

【地区の概要】

面積(ha)	70.4	施行者	坂戸市
都市計画決定告示日	平成4年7月31日	最新事業計画公告日	平成30年12月12日(第6回)
当初事業計画公告日	平成4年12月18日	施行期間	H4～R20
		補助期間	H6～R19

減歩率(%)	21.25
公共減歩(%)	16.40
保留地減歩(%)	4.85

権利者数(人)	1,006
所有権者数(人)	1,001
借地権者(人)	5

全建物戸数(戸)	933
要移転戸数(戸)	307
移転率(%)	32.9

DID区分	H12
地区計画	—
土地利用計画	住宅系 工業系
立地適正化計画	居住・都市機能
国土強靱化地域計画	○

生産緑地(m ²)	50,033
-----------------------	--------

計画人口(人)	4,700
人口密度(人/ha)	67

公共用地率(%)	整理前	10.11
	整理後	24.86

【公共施設整備の概要】

	幅員(m)	延長(m)	舗装完了延長(m)	路盤完了延長(m)	整備率(%)
都市計画道路	9～22.25	2,711.1	2,347.7	0.0	86.6
区画街路	4～9	17,234.0	6,537.9	6.6	37.9
特殊街路	2.5～4	815.5	0.0	0.0	0.0
駅前広場	—	—	—	駅前広場面積(m ²)	0.0
その他公共施設	—	—	—	—	—

公園面積(m ²)	21,134.0
公園箇所数	9
調整池面積(m ²)	7,301.8
調整池箇所数	3
電線類地中化	—

【資金計画】

(費目名は旧名称) (単位:千円)

総事業費	17,742,000	基本事業費等内訳	
基本事業費等	2,403,000	通常費	420,000
その他の国庫補助	3,000,000	交付金	1,040,000
地特A(都計道設定)	195,193	住宅基盤	943,000
地特B(区画街路設定)	0		
保留地処分金	2,496,000		
公管金(歩道)	423,000	その他の国庫補助内訳	
単独費	9,152,807	都再区	3,000,000
その他(上下水道負担金・その他)	72,000	旧まち交	0
		関連事業	0
		効果促進事業	0

【事業の進捗状況(令和5年3月31日現在)】

総事業費進捗率	42.9 %
基本事業費進捗率	87.6 %
公共施設整備費進捗率	38.9 %
建物移転費進捗率	47.8 %
建物移転済戸数	119 戸
移転戸数進捗率	38.8 %

減価買収状況

金額(千円)	0
面積(m ²)	0.0

【仮換地指定等の状況】

仮換地指定率	45.5 %		
使用収益開始率	27.3 %		
仮換地指定日	当初	平成9年3月24日	(部分指定)
	最新	令和5年3月7日	(159回)

公共施設管理者負担金対象施設

公共施設名称	公共施設管理者担当課所

【保留地処分状況】

	面積(m ²)	画地数	処分率(%)
保留地全体	30,695.2	175	—
処分済保留地	3,819.0	34	12.4 %
うち一般保留地	3,611.0	19	12.6 %
うち特別保留地	208.0	15	9.7 %

特徴的な制度等

都再区(一般)

【問い合わせ先】

課(室)名	区画整理課		
TEL	049-283-1331	FAX	049-283-1685
E-mail	sakado66@city.sakado.lg.jp		
事務所名	—		
TEL	—	FAX	—
E-mail	—		

最寄り駅からの距離 東武東上線北坂戸駅から0.7km



坂戸都市計画事業関間四丁目土地区画整理事業

【地区の概要】

面積(ha)	17.0	施行者	坂戸市
都市計画決定告示日	平成8年2月2日	最新事業計画公告日	令和1年9月18日(第4回)
当初事業計画公告日	平成8年3月29日	施行期間	H7~R6
		補助期間	H11~R5

減歩率(%)	26.82
公共減歩(%)	24.94
保留地減歩(%)	1.88

権利者数(人)	186
所有権者数(人)	186
借地権者(人)	0

全建物戸数(戸)	155
要移転戸数(戸)	65
移転率(%)	41.9

DID区分	S60
地区計画	○
土地利用計画	住宅系、商業系
立地適正化計画	居住・都市機能
国土強靱化地域計画	○

生産緑地(m ²)	なし
-----------------------	----

計画人口(人)	1,600
人口密度(人/ha)	100

公共用地率(%)	整理前	2.07
	整理後	26.49

【公共施設整備の概要】

	幅員(m)	延長(m)	舗装完了延長(m)	路盤完了延長(m)	整備率(%)
都市計画道路	12	350.8	130.1	0.0	37.1
区画街路	4~16	4,986.0	4,584.0	267.7	91.9
特殊街路	6	123.3	123.3	0.0	100.0
駅前広場				駅前広場面積(m ²)	0.0
その他公共施設					

公園面積(m ²)	5,095.0
公園箇所数	2
調整池面積(m ²)	0.0
調整池箇所数	0
電線類地中化	—

【資金計画】

(費目名は旧名称)(単位:千円)

総事業費	4,570,000	基本事業費等内訳	
基本事業費等	972,200	通常費	315,200
その他の国庫補助	0	交付金	657,000
地特A(都計道設定)	850,000	住宅基盤	0
地特B(区画街路設定)	0		
保留地処分金	385,183		
公管金	0	その他の国庫補助内訳	
単独費	2,300,321	都再区	0
その他	62,296	旧まち交	0
		関連事業	0
		効果促進事業	0

【事業の進捗状況(令和5年3月31日現在)】

総事業費進捗率	81.4 %
基本事業費進捗率	91.3 %
公共施設整備費進捗率	74.1 %
建物移転費進捗率	100.0 %
建物移転済戸数	65 戸
移転戸数進捗率	100.0 %

減価買収状況

金額(千円)	0
面積(m ²)	0.0

【仮換地指定等の状況】

仮換地指定率	100.0 %		
使用収益開始率	93.9 %		
仮換地指定日	当初	平成12年2月1日	(部分指定)
	最新	令和4年3月24日	(74回)

公共施設管理者負担金対象施設

公共施設名称	公共施設管理者担当課所

【保留地処分状況】

	面積(m ²)	画地数	処分率(%)
保留地全体	3,133.7	25	—
処分済保留地	3,002.0	23	95.8 %
うち一般保留地	2,720.0	10	99.8 %
うち特別保留地	282.0	13	69.0 %

特徴的な制度等

	—
--	---

【問い合わせ先】

本庁	課(室)名	区画整理課	
	TEL	049-283-1331	FAX 049-283-1685
	E-mail	sakado66@city.sakado.lg.jp	
出先	事務所名	—	
	TEL	—	FAX —
	E-mail	—	

最寄り駅からの距離 東武東上線若葉駅から0.1km



坂戸都市計画事業一本松土地区画整理事業

【地区の概要】

面積 (ha)	15.3	施行者	鶴ヶ島市	
都市計画決定告示日	平成4年1月17日	最新事業計画公告日	令和元年12月17日 (第5回)	
当初事業計画公告日	平成4年7月27日			
施行期間	H4～R6		補助期間	H5～H20

減歩率 (%)	26.50	権利者数 (人)	458	全建物戸数 (戸)	363	D I D区分	H22	
公共減歩 (%)	24.21	所有者数 (人)	458	要移転戸数 (戸)	248		地区計画	○
保留地減歩 (%)	2.29	借地権者 (人)	0	移転率 (%)	68.3		土地利用計画	住宅系
生産緑地 (㎡)	4,123	計画人口 (人)	1,500	公共用地率 (%)	整理前 6.69 整理後 29.29	立地適正化計画	—	
		人口密度 (人/ha)	100			国土強靱化地域計画	—	

【公共施設整備の概要】

	幅員 (m)	延長 (m)	舗装完了延長 (m)	路盤完了延長 (m)	整備率 (%)	公園面積 (㎡)	4,699.2
都市計画道路	16	996.4	996.4	996.4	100.0	公園箇所数	11
区画街路	4～9	5,296.1	5,296.1	5,296.1	100.0	調整池面積 (㎡)	2,017.4
特殊街路	4	47.0	47.0	47.0	100.0	調整池箇所数	1
駅前広場	南口駅前広場		駅前広場面積 (㎡)		2,000.0	電線類地中化	—
その他公共施設	—						

【資金計画】

(費目名は旧名称) (単位: 千円)

総事業費	10,685,000	基本事業費等内訳	
基本事業費等	2,299,000	通常費	261,000
その他の国庫補助	0	交付金	854,000
地特A (都計道設定)	342,000	住宅基盤	1,184,000
地特B (区画街路設定)	0		
保留地処分金	138,000	その他の国庫補助内訳	
公管金	0	都再区	0
単独費	7,588,725	旧まち交	0
その他	317,275	関連事業	0
		効果促進事業	0

【事業の進捗状況(令和5年3月31日現在)】

総事業費進捗率	94.7 %	減価買取状況
基本事業費進捗率	100.0 %	
公共施設整備費進捗率	76.9 %	
建物移転費進捗率	96.7 %	
建物移転済戸数	246 戸	
移転戸数進捗率	99.2 %	
金額 (千円)	0	
面積 (㎡)	0.0	

【仮換地指定等の状況】

仮換地指定率	99.9 %
使用収益開始率	99.9 %
仮換地指定日	当初 平成8年11月12日 (部分指定) 最新 令和4年11月28日 (435回)

【保留地処分状況】

	面積 (㎡)	画地数	処分率 (%)
保留地全体	3,263.2	61	—
処分済保留地	3,044.9	54	93.3 %
うち一般保留地	2,210.8	15	100.0 %
うち特別保留地	834.1	39	79.3 %

特徴的な制度等	—
---------	---

【問い合わせ先】

本庁	課(室)名	区画整理課		
	TEL	049-271-1111	FAX	249-271-1190
	E-mail	10600060@city.tsurugashima.lg.jp		
出先	事務所名	—		
	TEL	—	FAX	—
	E-mail	—		

最寄り駅からの距離	東武越生線一本松駅から0km
-----------	----------------



坂戸都市計画事業若葉駅西口土地区画整理事業

【地区の概要】

面積 (ha)	18.3	施行者	鶴ヶ島市
都市計画決定告示日	平成8年2月2日	最新事業計画公告日	令和元年10月2日 (第5回)
当初事業計画公告日	平成8年8月8日		
施行期間	H8～R6	補助期間	H11～H30

減歩率 (%)	26.09	権利者数 (人)	895	全建物戸数 (戸)	150	D I D区分	S60		
公共減歩 (%)	21.48	所有者数 (人)	895	要移転戸数 (戸)	84			地区計画	○
保留地減歩 (%)	4.61	借地権者 (人)	0	移転率 (%)	56.0			土地利用計画	住宅系、商業系
生産緑地 (㎡)	701	計画人口 (人)	1,800	公共用地率 (%)	整理前 8.00 整理後 27.75	立地適正化計画	—		
		人口密度 (人/ha)	100			国土強靱化地域計画	—		

【公共施設整備の概要】

	幅員 (m)	延長 (m)	舗装完了延長 (m)	路盤完了延長 (m)	整備率 (%)	公園面積 (㎡)	5,510.3
都市計画道路	12～20	429.0	429.0	429.0	100.0	公園箇所数	2
区画街路	6～14	4,389.0	4,389.0	4,389.0	100.0	調整池面積 (㎡)	0.0
特殊街路	4	126.0	126.0	126.0	100.0	調整池箇所数	0
駅前広場	若葉駅西口交通広場		駅前広場面積 (㎡)		5,000.2	電線類地中化	○
その他公共施設	—						

【資金計画】

(費目名は旧名称) (単位: 千円)

総事業費	8,910,000	基本事業費等内訳	
基本事業費等	1,369,640	通常費	287,200
その他の国庫補助	1,983,700	交付金	1,082,440
地特A (都計道設定)	474,500	住宅基盤	0
地特B (区画街路設定)	526,200		
保留地処分金	1,153,000		
公管金	0	その他の国庫補助内訳	
単独費	3,308,306	都再区	1,398,000
その他 (預金利息、鉄道負担金)	94,654	旧まち交	585,700
		関連事業	0
		効果促進事業	0

【事業の進捗状況(令和5年3月31日現在)】

総事業費進捗率	90.3 %	減価買収状況	
基本事業費進捗率	100.0 %		
公共施設整備費進捗率	91.3 %		
建物移転費進捗率	94.0 %		
建物移転済戸数	83 戸		
移転戸数進捗率	98.8 %	金額 (千円)	0
		面積 (㎡)	0.0

【仮換地指定等の状況】

仮換地指定率	99.6 %
使用収益開始率	99.6 %
仮換地指定日	当初 平成12年3月22日 (部分指定) 最新 令和4年11月17日 (472回)

【保留地処分状況】

	面積 (㎡)	画地数	処分率 (%)
保留地全体	7,790.0	74	—
処分済保留地	6,672.0	67	85.6 %
うち一般保留地	5,997.0	35	85.4 %
うち特別保留地	675.0	32	88.4 %

特徴的な制度等	都再区(一般)、まち総(一般)、旧まち交
---------	----------------------

【問い合わせ先】

本庁	課(室)名	区画整理課		
	TEL	049-271-1111	FAX	049-271-1190
出先	E-mail	10600060@city.tsurugashima.lg.jp		
	事務所名	—		
	TEL	—	FAX	—
	E-mail	—		

最寄り駅からの距離	東武東上線若葉駅から0km
-----------	---------------



川越都市計画事業武蔵高萩駅北土地区画整理事業

【地区の概要】

面積(ha)	41.4	施行者	日高市
都市計画決定告示日	平成4年11月27日	最新事業計画公告日	令和5年2月20日(第7回)
当初事業計画公告日	平成5年4月1日	施行期間	H5~R11
		補助期間	H6~R6

減歩率(%)	24.87	権利者数(人)	301	全建物戸数(戸)	231	DID区分	S60
公共減歩(%)	22.35	所有権者数(人)	290	要移転戸数(戸)	195	地区計画	○
保留地減歩(%)	2.52	借地権者(人)	11	移転率(%)	84.4	土地利用計画	住居系、商業系
生産緑地(m ²)	31,872	計画人口(人)	4,140	公共用地率(%)	整理前 12.82 整理後 32.30	立地適正化計画	—
		人口密度(人/ha)	100			国土強靱化地域計画	—

【公共施設整備の概要】

	幅員(m)	延長(m)	舗装完了延長(m)	路盤完了延長(m)	整備率(%)	公園面積(m ²)	12,420.1	
都市計画道路	16.0~18.0	1,782.0	1,782.0	0.0	100.0	公園箇所数	6	
区画街路	4.0~16.0	9,487.7	9,487.7	0.0	100.0	調整池面積(m ²)	9,477.1	
特殊街路	3.0~6.0	550.9	550.9	0.0	100.0	調整池箇所数	3	
駅前広場	武蔵高萩駅北駅前広場			駅前広場面積(m ²)	3,000.0	電線類地中化	—	
その他公共施設	—							

【資金計画】

(費目名は旧名称) (単位:千円)

総事業費	12,808,000	基本事業費等内訳	
基本事業費等	2,797,200	通常費	618,800
その他の国庫補助	0	交付金	2,178,400
地特A(都計道設定)	561,000	住宅基盤	0
地特B(区画街路設定)	393,550		
保留地処分金	561,253		
公管金(河川)	838,861	その他の国庫補助内訳	
単独費	7,654,869	都再区	0
その他(雑収入)	1,267	旧まち交	0
		関連事業	0
		効果促進事業	0
			0

公共施設管理者負担金対象施設

公共施設名称	公共施設管理者担当課所
一級河川小畔川	埼玉県飯能県土整備事務所

【事業の進捗状況(令和5年3月31日現在)】

総事業費進捗率	98.2 %	減価買収状況	
基本事業費進捗率	96.4 %		
公共施設整備費進捗率	100.0 %		
建物移転費進捗率	100.0 %		
建物移転済戸数	195 戸		
移転戸数進捗率	100.0 %	金額(千円)	0
		面積(m ²)	0.0

【仮換地指定等の状況】

仮換地指定率	100.0 %
使用収益開始率	100.0 %
仮換地指定日	当初 平成8年10月14日 (部分指定)
	最新 平成30年1月30日 (51回)

【保留地処分状況】

	面積(m ²)	画地数	処分率(%)
保留地全体	9,106.4	40	—
処分済保留地	8,047.0	35	88.4 %
うち一般保留地	8,047.0	35	88.4 %
うち特別保留地	0.0	0	0.0 %

特徴的な制度等	—
---------	---

【問い合わせ先】

本庁	課(室)名	市街地整備課		
	TEL	042-989-2111	FAX	042-985-3371
	E-mail	sigaichi@city.hidaka.lg.jp		
出先	事務所名	—		
	TEL	—	FAX	—
	E-mail	—		

最寄り駅からの距離	JR川越線武蔵高萩駅から0km
-----------	-----------------



東松山都市計画事業高坂駅東口第一土地区画整理事業

【地区の概要】

面積(ha)	70.8	施行者	東松山市
都市計画決定告示日	平成6年3月15日	最新事業計画公告日	平成28年7月12日(第4回)
当初事業計画公告日	平成6年5月13日	施行期間	H6~R5
		補助期間	H7~H30

減歩率(%)	26.30	権利者数(人)	663	全建物戸数(戸)	524	DID区分	H7
公共減歩(%)	19.83	所有権者数(人)	628	要移転戸数(戸)	259	地区計画	○
保留地減歩(%)	6.47	借地権者(人)	35	移転率(%)	49.4	土地利用計画	住宅系、商業系
生産緑地(m ²)	4,042	計画人口(人)	7,100	公共用地率(%)	整理前 11.57 整理後 29.11	立地適正化計画	居住・都市機能
		人口密度(人/ha)	100			国土強靱化地域計画	□

【公共施設整備の概要】

	幅員(m)	延長(m)	舗装完了延長(m)	路盤完了延長(m)	整備率(%)	公園面積(m ²)	22,330.9
都市計画道路	12~20	3,304.1	3,304.1	0.0	100.0	公園箇所数	7
区画街路	4~16	16,294.0	16,294.0	0.0	100.0	調整池面積(m ²)	8,700.0
特殊街路	4~6	289.8	289.8	0.0	100.0	調整池箇所数	1
駅前広場	高坂駅東口駅前広場		駅前広場面積(m ²)		4,000.0	電線類地中化	○
その他公共施設	-						

【資金計画】

(費目名は旧名称) (単位:千円)

総事業費	18,630,000	基本事業費等内訳	
基本事業費等	5,875,120	通常費	332,800
その他の国庫補助	3,363,348	交付金	5,542,320
地特A(都計道設定)	288,000	住宅基盤	0
地特B(区画街路設定)	1,134,400		
保留地処分金	2,230,000		
公管金	0	その他の国庫補助内訳	
単独費	5,726,128	都再区	1,230,898
その他(鉄道負担金等)	13,004	旧まち交	2,132,450
		関連事業	0
		効果促進事業	0

【事業の進捗状況(令和5年3月31日現在)】

総事業費進捗率	97.8 %	減価買収状況	
基本事業費進捗率	92.5 %		
公共施設整備費進捗率	97.7 %		
建物移転費進捗率	95.5 %		
建物移転済戸数	259 戸	金額(千円)	0
移転戸数進捗率	100.0 %	面積(m ²)	0.0

【仮換地指定等の状況】

仮換地指定率	100.0 %
使用収益開始率	99.9 %
仮換地指定日	当初 平成15年8月27日 (部分指定) 最新 平成20年3月21日 (3回)

公共施設管理者負担金対象施設

公共施設名称	公共施設管理者担当課所

【保留地処分状況】

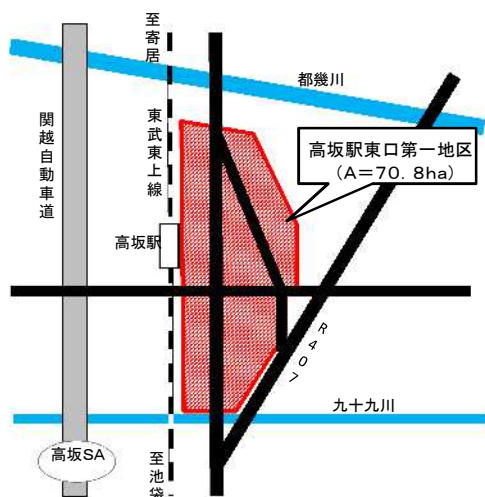
	面積(m ²)	画地数	処分率(%)
保留地全体	40,481.3	333	-
処分済保留地	40,481.3	333	100.0 %
うち一般保留地	27,275.0	140	100.0 %
うち特別保留地	13,206.3	193	100.0 %

特徴的な制度等	都再区(重点)
---------	---------

【問い合わせ先】

本庁	課(室)名	-		
	TEL	-	FAX	-
	E-mail	-		
出先	事務所名	高坂区画整理事務所		
	TEL	0493-35-0112	FAX	0493-35-5544
	E-mail	TAKASAKAKUKAKUSEIRIJIMUSHO@city.higashimatsuyama.lg.jp		

最寄り駅からの距離	東武東上線高坂駅から0~1km
-----------	-----------------



熊谷都市計画事業籠原中央第一土地区画整理事業

【地区の概要】

面積(ha)	28.3	施行者	熊谷市
都市計画決定告示日	昭和57年10月5日	最新事業計画公告日	令和4年3月11日(第8回)
当初事業計画公告日	昭和58年7月15日	施行期間	S58~R10
		補助期間	S58~H30

減歩率(%)	20.14
公共減歩(%)	18.88
保留地減歩(%)	1.26

権利者数(人)	488
所有権者数(人)	440
借地権者(人)	48

全建物戸数(戸)	587
要移転戸数(戸)	584
移転率(%)	99.5

DID区分	S45
地区計画	—
土地利用計画	住宅系、商業系
立地適正化計画	居住・都市機能
国土強靱化地域計画	<input type="checkbox"/>

生産緑地(m ²)	0
-----------------------	---

計画人口(人)	2,900
人口密度(人/ha)	102

公共用地率(%)	整理前	12.60
	整理後	33.25

【公共施設整備の概要】

	幅員(m)	延長(m)	舗装完了延長(m)	路盤完了延長(m)	整備率(%)
都市計画道路	12~25	2,529.2	2,529.2	0.0	100.0
区画街路	4~14	6,295.8	6,275.8	0.0	99.7
特殊街路	6	110.4	110.4	0.0	100.0
駅前広場	籠原駅北口駅前広場		駅前広場面積(m ²)		5,300.0
その他公共施設	—				

公園面積(m ²)	8,600.0
公園箇所数	5
調整池面積(m ²)	0.0
調整池箇所数	0
電線類地中化	—

【資金計画】

(費目名は旧名称)(単位:千円)

総事業費	15,704,000	基本事業費等内訳	
基本事業費等	5,698,200	通常費	2,692,000
その他の国庫補助	295,447	交付金	3,006,200
地特A(都計道設定)	662,000	住宅基盤	0
地特B(区画街路設定)	0		
保留地処分金	191,546		
公管金	0	その他の国庫補助内訳	
単独費	8,843,769	都再区	19,500
その他(JR負担金等)	13,038	旧まち交	275,947
		関連事業	0
		効果促進事業	0

【事業の進捗状況(令和5年3月31日現在)】

総事業費進捗率	98.9 %
基本事業費進捗率	100.0 %
公共施設整備費進捗率	100.0 %
建物移転費進捗率	100.0 %
建物移転済戸数	583 戸
移転戸数進捗率	99.8 %

減価買収状況

金額(千円)	0
面積(m ²)	0.0

【仮換地指定等の状況】

仮換地指定率	100.0 %
使用収益開始率	98.6 %
仮換地指定日	当初 昭和61年5月10日 (部分指定)
	最新 平成8年3月22日 (8回)

公共施設管理者負担金対象施設

公共施設名称	公共施設管理者担当課所

【保留地処分状況】

	面積(m ²)	画地数	処分率(%)
保留地全体	2,945.2	26	—
処分済保留地	2,638.0	24	89.6 %
うち一般保留地	2,189.0	11	93.7 %
うち特別保留地	449.0	13	73.8 %

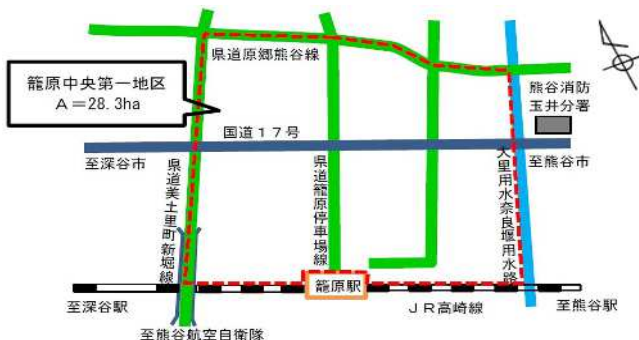
特徴的な制度等

都再区(重点)

【問い合わせ先】

本庁	課(室)名	都市整備部都市計画課	
	TEL	0493-39-4814	FAX 0493-39-5603
	E-mail	tosikeikaku@city.kumagaya.lg.jp	
出先	事務所名	土地区画整理事務所	
	TEL	048-527-5335	FAX 048-527-5336
	E-mail	kukakuseiri@city.kumagaya.lg.jp	

最寄り駅からの距離 JR高崎線籠原駅から0m



熊谷都市計画事業上石第一土地区画整理事業

【地区の概要】

面積(ha)	13.5	施行者	熊谷市
都市計画決定告示日	平成4年3月13日	最新事業計画公告日	令和2年6月12日(第5回)
当初事業計画公告日	平成4年10月23日	施行期間	H4~R13
		補助期間	H12~R5

減歩率(%)	34.51	権利者数(人)	229	全建物戸数(戸)	177	DID区分	S40
公共減歩(%)	26.51	所有権者数(人)	222	要移転戸数(戸)	177	地区計画	—
保留地減歩(%)	8.00	借地権者(人)	7	移転率(%)	100.0	土地利用計画	住宅系
生産緑地(m ²)	0	計画人口(人)	1,350	公共用地率(%)	整理前 9.42 整理後 33.43	立地適正化計画	居住
		人口密度(人/ha)	100			国土強靱化地域計画	<input type="checkbox"/>

【公共施設整備の概要】

	幅員(m)	延長(m)	舗装完了延長(m)	路盤完了延長(m)	整備率(%)	公園面積(m ²)	4,188.0
都市計画道路	0	0.0	0.0	0.0	0.0	公園箇所数	3
区画街路	6~16	4,597.0	2,784.7	265.2	60.6	調整池面積(m ²)	2,482.0
特殊街路	4	171.0	0.0	35.0	0.0	調整池箇所数	2
駅前広場	—	—	—	駅前広場面積(m ²)	0.0	電線類地中化	—
その他公共施設	—	—	—	—	—		

【資金計画】

(費目名は旧名称) (単位:千円)

総事業費	7,270,000	基本事業費等内訳	
基本事業費等	0	通常費	0
その他の国庫補助	2,640,000	交付金	0
地特A(都計道設定)	0	住宅基盤	0
地特B(区画街路設定)	0		
保留地処分金	667,624		
公管金	0	その他の国庫補助内訳	
単独費	3,962,054	都再区	1,256,150
その他(占用料)	322	旧まち交	1,383,850
		関連事業	0
		効果促進事業	0

【事業の進捗状況(令和5年3月31日現在)】

総事業費進捗率	94.1 %	減価買収状況	
基本事業費進捗率	0.0 %		
公共施設整備費進捗率	96.9 %		
建物移転費進捗率	104.9 %		
建物移転済戸数	173 戸	金額(千円)	0
移転戸数進捗率	97.7 %	面積(m ²)	0.0

【仮換地指定等の状況】

仮換地指定率	98.7 %
使用収益開始率	82.8 %
仮換地指定日	当初 平成8年3月12日 (部分指定) 最新 令和5年3月1日 (25回)

公共施設管理者負担金対象施設

公共施設名称	公共施設管理者担当課所

【保留地処分状況】

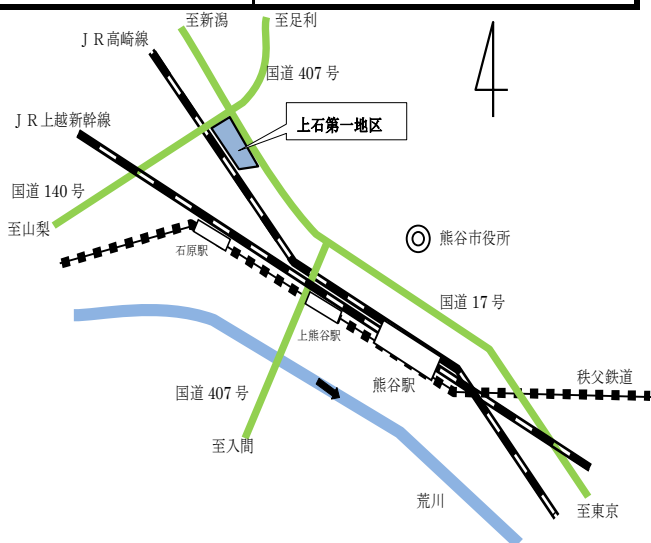
	面積(m ²)	画地数	処分率(%)
保留地全体	9,818.0	38	—
処分済保留地	3,379.7	23	34.4 %
うち一般保留地	3,060.0	14	31.9 %
うち特別保留地	319.7	9	142.3 %

特徴的な制度等 都市再生土地区画整理事業(一般)

【問い合わせ先】

本庁	課(室)名	都市整備部都市計画課	
	TEL	0493-39-4814	FAX 0493-39-5603
	E-mail	toshikeikaku@city.kumagaya.lg.jp	
出先	事務所名	土地区画整理事務所	
	TEL	048-527-5335	FAX 048-527-5336
	E-mail	kukakuseiri@city.kumagaya.lg.jp	

最寄り駅からの距離 JR高崎線熊谷駅から2.5km



熊谷都市計画事業上之土地区画整理事業

【地区の概要】

面積(ha)	53.0	施行者	熊谷市
都市計画決定告示日	平成5年7月6日	最新事業計画公告日	令和3年12月13日(第4回)
当初事業計画公告日	平成5年9月20日	施行期間	H5~R24
		補助期間	H6~R14

減歩率(%)	25.41	権利者数(人)	752	全建物戸数(戸)	635	DID区分	H17
公共減歩(%)	17.45	所有者数(人)	741	要移転戸数(戸)	602	地区計画	—
保留地減歩(%)	7.96	借地権者(人)	11	移転率(%)	94.8	土地利用計画	住宅系
生産緑地(m ²)	3,771	計画人口(人)	4,300	公共用地率(%)	整理前 10.14 整理後 30.24	立地適正化計画	居住・都市機能
		人口密度(人/ha)	80			国土強靱化地域計画	<input type="checkbox"/>

【公共施設整備の概要】

	幅員(m)	延長(m)	舗装完了延長(m)	路盤完了延長(m)	整備率(%)	公園面積(m ²)	16,057.1
都市計画道路	20m~25m	1,351.8	888.7	0.0	65.7	公園箇所数	3
区画街路	4m~12m	14,841.8	3,840.9	1,249.6	25.9	調整池面積(m ²)	12,601.0
特殊街路	4	259.8	91.9	24.0	35.4	調整池箇所数	2
駅前広場	—	—	—	—	—	駅前広場面積(m ²)	0.0
その他公共施設	—	—	—	—	—	電線類地中化	—

【資金計画】

(費目名は旧名称)(単位:千円)

総事業費	28,450,000	基本事業費等内訳	
基本事業費等	4,428,550	通常費	1,128,550
その他の国庫補助	3,880,000	交付金	3,300,000
地特A(都計道設定)	35,000	住宅基盤	0
地特B(区画街路設定)	0		
保留地処分金	1,980,104	その他の国庫補助内訳	
公管金(公園)	457,300	都再区	2,350,862
単独費	17,650,751	旧まち交	1,415,138
その他(占用料等)	18,295	関連事業	0
		効果促進事業	0
		まち総	114,000

【事業の進捗状況(令和5年3月31日現在)】

総事業費進捗率	55.7 %	減価買取状況	
基本事業費進捗率	80.8 %	金額(千円)	0
公共施設整備費進捗率	47.2 %	面積(m ²)	0.0
建物移転費進捗率	55.1 %		
建物移転済戸数	376 戸		
移転戸数進捗率	62.5 %		

【仮換地指定等の状況】

仮換地指定率	95.3 %
使用収益開始率	33.1 %
仮換地指定日	当初 平成9年10月1日 (部分指定) 最新 令和4年10月28日 (25回)

公共施設管理者負担金対象施設

公共施設名称	公共施設管理者担当課所
近隣公園	都市整備部公園緑地課

【保留地処分状況】

	面積(m ²)	画地数	処分率(%)
保留地全体	35,639.8	114	—
処分済保留地	4,873.0	13	13.7 %
うち一般保留地	2,464.0	8	7.4 %
うち特別保留地	2,409.0	5	100.0 %

特徴的な制度等	旧まち交、まち総(一般)、都再区(一般)
---------	----------------------

【問い合わせ先】

本庁	課(室)名	都市整備部都市計画課		
	TEL	0493-39-4814	FAX	0493-39-5603
	E-mail	toshikeikaku@city.kumagaya.lg.jp		
出先	事務所名	土地区画整理事務所		
	TEL	048-527-5335	FAX	048-527-5336
	E-mail	kukakuseiri@city.kumagaya.lg.jp		

最寄り駅からの距離 JR高崎線熊谷駅から1.5km



深谷都市計画事業国済寺土地区画整理事業

【地区の概要】

面積 (ha)	38.6	施行者	深谷市
都市計画決定告示日	昭和48年6月8日	最新事業計画公告日	令和4年11月4日 (第6回)
当初事業計画公告日	平成7年4月3日	施行期間	H7～R15
		補助期間	H10～R10

減歩率 (%)	26.66
公共減歩 (%)	19.82
保留地減歩 (%)	6.84

権利者数 (人)	484
所有権者数 (人)	479
借地権者 (人)	5

全建物戸数 (戸)	333
要移転戸数 (戸)	328
移転率 (%)	98.5

D I D区分	S55
地区計画	—
土地利用計画	住宅系、工業系
立地適正化計画	居住
国土強靱化地域計画	○

生産緑地 (㎡)	0
----------	---

計画人口 (人)	2,870
人口密度 (人/ha)	75

公共用地率 (%)	整理前	7.90
	整理後	26.15

【公共施設整備の概要】

	幅員 (m)	延長 (m)	舗装完了延長 (m)	路盤完了延長 (m)	整備率 (%)
都市計画道路	16.0～27.0	1,455.5	1,283.8	0.0	88.2
区画街路	5.0～12.0	8,788.6	7,573.9	0.0	86.2
特殊街路	6.0～8.0	294.1	294.1	0.0	100.0
駅前広場	—	—	—	駅前広場面積 (㎡)	0.0
その他公共施設	—	—	—	—	—

公園面積 (㎡)	12,600.0
公園箇所数	4
調整池面積 (㎡)	3,700.0
調整池箇所数	1
電線類地中化	—

【資金計画】

(費目名は旧名称) (単位: 千円)

総事業費	15,900,000	基本事業費等内訳	
基本事業費等	3,983,000	通常費	371,000
その他の国庫補助	0	交付金	2,500,000
地特A (都計道設定)	525,000	住宅基盤	1,112,000
地特B (区画街路設定)	0		
保留地処分金	1,468,584		
公管金	0	その他の国庫補助内訳	
単独費	9,892,688	都再区	0
その他 (預金利子)	30,728	旧まち交	0
		関連事業	0
		効果促進事業	0
			0

公共施設管理者負担金対象施設

公共施設名称	公共施設管理者担当課所



【事業の進捗状況(令和5年3月31日現在)】

総事業費進捗率	85.5 %
基本事業費進捗率	95.4 %
公共施設整備費進捗率	77.2 %
建物移転費進捗率	90.8 %
建物移転済戸数	308 戸
移転戸数進捗率	93.9 %

減価買取状況

金額 (千円)	0
面積 (㎡)	0.0

【仮換地指定等の状況】

仮換地指定率	100.0 %
使用収益開始率	84.7 %
仮換地指定日	当初 平成10年1月12日 (一括指定)
	最新 平成10年1月12日 (1回)

【保留地処分状況】

	面積 (㎡)	画地数	処分率 (%)
保留地全体	24,310.6	85	—
処分済保留地	10,705.9	52	44.0 %
うち一般保留地	10,705.9	52	44.0 %
うち特別保留地	0.0	0	0.0 %

特徴的な制度等

—

【問い合わせ先】

本庁	課(室)名	都市整備部区画整理課		
	TEL	048-574-6656	FAX	048-574-8545
	E-mail	kuka@city.fukaya.saitama.jp		
出先	事務所名	—		
	TEL	—	FAX	—
	E-mail	—		

最寄り駅からの距離 | JR高崎線深谷駅から東へ約1.5km

深谷都市計画事業中央土地区画整理事業

【地区の概要】

面積 (ha)	23.3	施行者	深谷市
都市計画決定告示日	平成10年3月13日	最新事業計画公告日	平成29年5月10日 (第3回)
当初事業計画公告日	平成11年1月19日	施行期間	H10～R10
		補助期間	H10～R8

減歩率 (%)	16.51	権利者数 (人)	490	全建物戸数 (戸)	506	D I D区分	S35	
公共減歩 (%)	16.51	所有権者数 (人)	452	要移転戸数 (戸)	447		地区計画	—
保留地減歩 (%)	0.00	借地権者 (人)	38	移転率 (%)	88.3		土地利用計画	商業系、工業系
生産緑地 (㎡)	0	計画人口 (人)	2,560	公共用地率 (%)	整理前 15.65 整理後 31.44	立地適正化計画	居住・都市機能	
		人口密度 (人/ha)	110			国土強靱化地域計画	○	

【公共施設整備の概要】

	幅員 (m)	延長 (m)	舗装完了延長 (m)	路盤完了延長 (m)	整備率 (%)	公園面積 (㎡)	7,690.0
都市計画道路	16～22	1,252.1	290.0	0.0	23.2	公園箇所数	4
区画街路	6～17	5,370.7	561.6	0.0	10.5	調整池面積 (㎡)	0.0
特殊街路	4～8	234.1	199.5	0.0	85.2	調整池箇所数	0
駅前広場	—					電線類地中化	○
駅前広場面積 (㎡)					0.0		
その他公共施設							

【資金計画】

(費目名は旧名称) (単位: 千円)

総事業費	25,826,000	基本事業費等内訳	
基本事業費等	5,542,000	通常費	342,000
その他の国庫補助	8,055,000	交付金	5,200,000
地特A (都計道設定)	70,000	住宅基盤	0
地特B (区画街路設定)	0		
保留地処分金	0		
公管金 (公園、道路)	1,946,055	その他の国庫補助内訳	
単独費	10,212,945	都再区	7,745,000
その他	0	旧まち交	310,000
		関連事業	0
		効果促進事業	0

【事業の進捗状況(令和5年3月31日現在)】

総事業費進捗率	37.5 %	減価買取状況	
基本事業費進捗率	50.7 %		
公共施設整備費進捗率	36.4 %		
建物移転費進捗率	39.0 %		
建物移転済戸数	203 戸		
移転戸数進捗率	45.4 %	金額(千円)	608,240
		面積(㎡)	5,222.4

【仮換地指定等の状況】

仮換地指定率	69.8 %
使用収益開始率	25.2 %
仮換地指定日	当初 平成17年2月1日 (部分指定)
	最新 令和4年11月25日 (49回)

【保留地処分状況】

	面積 (㎡)	画地数	処分率 (%)
保留地全体	0.0	0	—
処分済保留地	0.0	0	0.0 %
うち一般保留地	0.0	0	0.0 %
うち特別保留地	0.0	0	0.0 %

特徴的な制度等	都再区(重点)
---------	---------

【問い合わせ先】

本庁	課(室)名	都市整備部区画整理課		
	TEL	048-574-6656	FAX	048-574-8545
	E-mail	kuka@city.fukaya.saitama.jp		
出先	事務所名	—		
	TEL	—	FAX	—
	E-mail	—		

最寄り駅からの距離	JR高崎線深谷駅から0.3km
-----------	-----------------



寄居都市計画事業ふかや花園駅前土地区画整理事業

【地区の概要】

面積 (ha)	27.7	施行者	深谷市
都市計画決定告示日	平成31年3月15日	最新事業計画公告日	令和4年12月13日 (第2回)
当初事業計画公告日	平成31年3月15日	施行期間	H30～R6
		補助期間	—

減歩率 (%)	23.23	権利者数 (人)	103	全建物戸数 (戸)	0	D I D区分	外	
公共減歩 (%)	10.11	所有者数 (人)	103	要移転戸数 (戸)	0		地区計画	○
保留地減歩 (%)	13.12	借地権者 (人)	0	移転率 (%)	0.0		土地利用計画	商業系
生産緑地 (㎡)	0	計画人口 (人)	0	公共用地	整理前	16.72	立地適正化計画	—
		人口密度 (人/ha)	0	率 (%)	整理後	25.13	国土強靱化地域計画	□

【公共施設整備の概要】

	幅員 (m)	延長 (m)	舗装完了延長 (m)	路盤完了延長 (m)	整備率 (%)	公園面積 (㎡)	12,551.0
都市計画道路	11～29.5	1,010.0	1,010.0	0.0	100.0	公園箇所数	3
区画街路	15～27.5	199.7	199.7	0.0	100.0	調整池面積 (㎡)	17,926.1
特殊街路	0	0.0	0.0	0.0	0.0	調整池箇所数	2
駅前広場	—	—	—	駅前広場面積 (㎡)	0.0	電線類地中化	—
その他公共施設	—	—	—	—	—		

【資金計画】

(費目名は旧名称) (単位:千円)

総事業費	3,008,997	基本事業費等内訳	
基本事業費等	0	通常費	0
その他の国庫補助	3,300	交付金	0
地特A (都計道設定)	0	住宅基盤	0
地特B (区画街路設定)	0		
保留地処分金	694,813	その他の国庫補助内訳	
公管金	0	都再区	0
単独費	2,310,884	旧まち交	0
その他	0	関連事業	0
		効果促進事業	0
		地積整備	3,300

【事業の進捗状況(令和5年3月31日現在)】

総事業費進捗率	99.4 %	減価買収状況	
基本事業費進捗率	0.0 %		
公共施設整備費進捗率	100.0 %		
建物移転費進捗率	100.0 %		
建物移転済戸数	0 戸		
移転戸数進捗率	0.0 %	金額 (千円)	0
		面積 (㎡)	0.0

【仮換地指定等の状況】

仮換地指定率	100.0 %
使用収益開始率	100.0 %
仮換地指定日	当初 令和元年7月5日 (一括指定)
	最新 令和元年7月5日 (1回)

公共施設管理者負担金対象施設

公共施設名称	公共施設管理者担当課所

【保留地処分状況】

	面積 (㎡)	画地数	処分率 (%)
保留地全体	30,209.3	1	—
処分済保留地	30,209.3	1	100.0 %
うち一般保留地	0.0	0	0.0 %
うち特別保留地	30,209.3	1	100.0 %

特徴的な制度等	申し出換地
---------	-------

【問い合わせ先】

本庁	課(室)名	産業拠点整備室		
	TEL	048-568-5002	FAX	—
	E-mail	kyoten@city.fukaya.saitama.jp		
出先	事務所名	—		
	TEL	—	FAX	—
	E-mail	—		

最寄り駅からの距離 秩父鉄道ふかや花園駅から0km



加須都市計画事業野中土地区画整理事業

【地区の概要】

面積 (ha)	63.5	施行者	加須市
都市計画決定告示日	平成11年1月8日	最新事業計画公告日	令和4年11月11日 (第6回)
当初事業計画公告日	平成13年8月20日	施行期間	H13～R14
		補助期間	H17～R13

減歩率 (%)	28.90	権利者数 (人)	395	全建物戸数 (戸)	88	DID区分	外		
公共減歩 (%)	21.51	所有権者数 (人)	395	要移転戸数 (戸)	42			地区計画	○
保留地減歩 (%)	7.39	借地権者 (人)	0	移転率 (%)	47.7			土地利用計画	住宅系
生産緑地 (㎡)	1,628	計画人口 (人)	3,800	公共用地率 (%)	整理前 8.04 整理後 27.81	立地適正化計画	—		
		人口密度 (人/ha)	60			国土強靱化地域計画	○		

【公共施設整備の概要】

	幅員 (m)	延長 (m)	舗装完了延長 (m)	路盤完了延長 (m)	整備率 (%)	公園面積 (㎡)	22,500.0
都市計画道路	16～12	2,583.4	1,584.6	53.1	61.3	公園箇所数	4
区画街路	16～4	12,928.3	6,807.8	0.0	52.7	調整池面積 (㎡)	11,200.0
特殊街路	9～3	2,414.4	732.9	0.0	30.4	調整池箇所数	2
駅前広場	—	—	—	駅前広場面積 (㎡)	0.0	電線類地中化	—
その他公共施設	—	—	—	—	—		

【資金計画】

(費目名は旧名称) (単位:千円)

総事業費	7,300,000	基本事業費等内訳	
基本事業費等	2,623,000	通常費	24,000
その他の国庫補助	0	交付金	1,900,000
地特A (都計道設定)	0	住宅基盤	699,000
地特B (区画街路設定)	813,445		
保留地処分金	1,676,000		
公管金	0	その他の国庫補助内訳	
単独費	2,187,000	都再区	0
その他 (利子等)	555	旧まち交	0
		関連事業	0
		効果促進事業	0
			0

【事業の進捗状況 (令和5年3月31日現在)】

総事業費進捗率	60.4 %	減価買収状況	
基本事業費進捗率	79.4 %		
公共施設整備費進捗率	42.9 %		
建物移転費進捗率	77.6 %		
建物移転済戸数	31 戸	金額 (千円)	0
移転戸数進捗率	73.8 %	面積 (㎡)	0.0

【仮換地指定等の状況】

仮換地指定率	95.3 %
使用収益開始率	55.9 %
仮換地指定日	当初 平成16年11月5日 (部分指定) 最新 平成29年9月26日 (7回)

公共施設管理者負担金対象施設

公共施設名称	公共施設管理者担当課所

【保留地処分状況】

	面積 (㎡)	画地数	処分率 (%)
保留地全体	43,200.0	42	—
処分済保留地	33,257.0	18	77.0 %
うち一般保留地	3,907.0	15	29.3 %
うち特別保留地	29,350.0	3	98.3 %

特徴的な制度等	申し出換地
---------	-------

【問い合わせ先】

本庁	課(室)名	大利根総合支所農政建設課		
	TEL	0480-72-2115	FAX	0480-78-1101
	E-mail	otone-kensetsu@city.kazo.lg.jp		
出先	事務所名	—		
	TEL	—	FAX	—
	E-mail	—		

最寄り駅からの距離 | JR宇都宮線・湘南新宿ライン及び東武日光線栗橋駅から1.5km



春日部都市計画事業西金野井第二土地区画整理事業

【地区の概要】

面積(ha)	33.6	施行者	春日部市
都市計画決定告示日	平成3年3月29日	最新事業計画公告日	令和5年2月16日(第10回)
当初事業計画公告日	平成3年3月29日	施行期間	H2~R10
		補助期間	H4~H18

減歩率(%)	27.69	権利者数(人)	524	全建物戸数(戸)	441	DID区分	S55
公共減歩(%)	18.19	所有権者数(人)	522	要移転戸数(戸)	216	地区計画	○
保留地減歩(%)	9.50	借地権者(人)	2	移転率(%)	49.0	土地利用計画	住宅系
生産緑地(m ²)	3,654	計画人口(人)	2,700	公共用地率(%)	整理前 6.87 整理後 23.80	立地適正化計画	居住
		人口密度(人/ha)	80			国土強靱化地域計画	—

【公共施設整備の概要】

	幅員(m)	延長(m)	舗装完了延長(m)	路盤完了延長(m)	整備率(%)	公園面積(m ²)	7,870.6
都市計画道路	12	734.2	433.3	0.0	59.0	公園箇所数	6
区画街路	4~9	9,716.8	9,140.3	0.0	94.1	調整池面積(m ²)	5,109.2
特殊街路	4	196.6	138.7	0.0	70.5	調整池箇所数	2
駅前広場	—			駅前広場面積(m ²)	0.0	電線類地中化	—
その他公共施設	—						

【資金計画】

(費目名は旧名称) (単位:千円)

総事業費	11,100,000	基本事業費等内訳	
基本事業費等	833,500	通常費	26,000
その他の国庫補助	276,000	交付金	807,500
地特A(都計道設定)	256,000	住宅基盤	0
地特B(区画街路設定)	2,000,915		
保留地処分金	1,665,647		
公管金	0	その他の国庫補助内訳	
単独費	6,065,483	都再区	30,000
その他	2,455	旧まち交	210,000
		関連事業	0
		効果促進事業	0
			36,000

【事業の進捗状況(令和5年3月31日現在)】

総事業費進捗率	86.8 %	減価買収状況	
基本事業費進捗率	100.0 %		
公共施設整備費進捗率	82.6 %		
建物移転費進捗率	90.2 %		
建物移転済戸数	207 戸	金額(千円)	0
移転戸数進捗率	95.8 %	面積(m ²)	0.0

【仮換地指定等の状況】

仮換地指定率	98.8 %
使用収益開始率	75.0 %
仮換地指定日	当初 平成5年11月1日 (部分指定) 最新 令和4年12月19日 (46回)

公共施設管理者負担金対象施設

公共施設名称	公共施設管理者担当課所

【保留地処分状況】

	面積(m ²)	画地数	処分率(%)
保留地全体	29,743.5	166	—
処分済保留地	21,448.2	133	72.1 %
うち一般保留地	19,770.1	80	70.8 %
うち特別保留地	1,678.1	53	93.2 %

特徴的な制度等	まち総(一般)
---------	---------

【問い合わせ先】

本庁	課(室)名	まちづくり推進課		
	TEL	048-736-1111	FAX	048-734-1974
	E-mail	machizukuri@city.kasukabe.lg.jp		
出先	事務所名	西金野井第二土地区画整理事務所		
	TEL	048-746-1111	FAX	048-746-4797
	E-mail	dai2kukaku@city.kasukabe.lg.jp		

最寄り駅からの距離 東武野田線南桜井駅から1.5km



草加都市計画事業新田駅西口地区土地区画整理事業

【地区の概要】

面積(ha)	10.6	施行者	草加市
都市計画決定告示日	平成22年3月9日	最新事業計画公告日	平成29年12月22日(第1回)
当初事業計画公告日	平成23年3月28日	施行期間	H22~R15
		補助期間	H23~R10

減歩率(%)	20.04
公共減歩(%)	18.44
保留地減歩(%)	1.60

権利者数(人)	210
所有権者数(人)	209
借地権者(人)	1

全建物戸数(戸)	182
要移転戸数(戸)	114
移転率(%)	62.6

DID区分	S45
地区計画	—
土地利用計画	住宅系、商業系
立地適正化計画	—
国土強靱化地域計画	—

生産緑地(m ²)	2,153
-----------------------	-------

計画人口(人)	1,060
人口密度(人/ha)	100

公共用地率(%)	整理前	13.30
	整理後	29.20

【公共施設整備の概要】

	幅員(m)	延長(m)	舗装完了延長(m)	路盤完了延長(m)	整備率(%)
都市計画道路	18	569.0	0.0	399.7	0.0
区画街路	5~12	1,886.0	775.0	152.0	41.1
特殊街路	3.64~4	405.0	0.0	18.0	0.0
駅前広場	新田駅西口交通広場		駅前広場面積(m ²)		4,000.0
その他公共施設	—				

公園面積(m ²)	3,200.0
公園箇所数	1
調整池面積(m ²)	1,640.0
調整池箇所数	1
電線類地中化	○

【資金計画】

(費目名は旧名称)(単位:千円)

総事業費	8,073,161	基本事業費等内訳	
基本事業費等	3,748,500	通常費	0
その他の国庫補助	2,209,500	交付金	3,748,500
地特A(都計道設定)	0	住宅基盤	0
地特B(区画街路設定)	0		
保留地処分金	340,581		
公管金	0	その他の国庫補助内訳	
単独費	1,770,000	都再区	2,205,500
その他(預金金利、手数料等)	4,580	旧まち交	0
		関連事業	0
		効果促進事業	4,000

【事業の進捗状況(令和5年3月31日現在)】

総事業費進捗率	62.7%
基本事業費進捗率	25.9%
公共施設整備費進捗率	57.3%
建物移転費進捗率	62.0%
建物移転済戸数	57戸
移転戸数進捗率	50.0%

減価買収状況

金額(千円)	0
面積(m ²)	0.0

【仮換地指定等の状況】

仮換地指定率	95.7%		
使用収益開始率	35.1%		
仮換地指定日	当初	平成25年7月19日	(部分指定)
	最新	平成30年3月20日	(6回)

公共施設管理者負担金対象施設

公共施設名称	公共施設管理者担当課所

【保留地処分状況】

	面積(m ²)	画地数	処分率(%)
保留地全体	1,474.4	0	—
処分済保留地	521.5	6	35.4%
うち一般保留地	0.0	0	0.0%
うち特別保留地	521.5	6	35.4%

特徴的な制度等

都再区(重点)

【問い合わせ先】

課(室)名	—			
本庁	TEL	—	FAX	—
	E-mail	—		
出先	事務所名	新田駅周辺土地区画整理事務所		
	TEL	048-954-6371	FAX	048-941-5951
	E-mail	shindenshuhen@city.soka.saitama.jp		

最寄り駅からの距離 東武スカイツリーライン新田駅から0km



草加都市計画事業新田駅東口土地区画整理事業

【地区の概要】

面積(ha)	6.3	施行者	草加市
都市計画決定告示日	—	最新事業計画公告日	令和4年2月3日(第2回)
当初事業計画公告日	平成24年11月22日	施行期間	H25~R13
		補助期間	H26~R8

減歩率(%)	18.56	権利者数(人)	289	全建物戸数(戸)	216	DID区分	S45
公共減歩(%)	18.56	所有権者数(人)	287	要移転戸数(戸)	190	地区計画	○
保留地減歩(%)	0.00	借地権者(人)	2	移転率(%)	88.0	土地利用計画	住宅系、商業系
生産緑地(m ²)	0	計画人口(人)	630	公共用地率(%)	整理前 8.73 整理後 35.37	立地適正化計画	都市機能
		人口密度(人/ha)	100			国土強靱化地域計画	—

【公共施設整備の概要】

	幅員(m)	延長(m)	舗装完了延長(m)	路盤完了延長(m)	整備率(%)	公園面積(m ²)	1,900.0
都市計画道路	15~16	394.5	0.0	53.8	0.0	公園箇所数	2
区画街路	6~9	1,700.5	0.0	1,002.1	0.0	調整池面積(m ²)	0.0
特殊街路	4	63.7	0.0	39.5	0.0	調整池箇所数	1
駅前広場	新田駅東口交通広場		駅前広場面積(m ²)		4,000.0	電線類地中化	○
その他公共施設	—						

【資金計画】

(費目名は旧名称) (単位:千円)

総事業費	14,800,000	基本事業費等内訳	
基本事業費等	4,216,154	通常費	0
その他の国庫補助	2,566,228	交付金	4,216,154
地特A(都計道設定)	0	住宅基盤	0
地特B(区画街路設定)	0		
保留地処分金	0		
公管金	0	その他の国庫補助内訳	
単独費	8,017,618	都再区	2,566,228
その他	0	旧まち交	0
		関連事業	0
		効果促進事業	0

【事業の進捗状況(令和5年3月31日現在)】

総事業費進捗率	70.0 %	減価買収状況	
基本事業費進捗率	64.5 %		
公共施設整備費進捗率	123.8 %		
建物移転費進捗率	70.5 %		
建物移転済戸数	135 戸	金額(千円)	0
移転戸数進捗率	71.1 %	面積(m ²)	0.0

【仮換地指定等の状況】

仮換地指定率	100.0 %
使用収益開始率	46.6 %
仮換地指定日	当初 平成28年3月14日 (部分指定) 最新 平成29年10月17日 (3回)

公共施設管理者負担金対象施設

公共施設名称	公共施設管理者担当課所

【保留地処分状況】

	面積(m ²)	画地数	処分率(%)
保留地全体	0.0	0	—
処分済保留地	0.0	0	0.0 %
うち一般保留地	0.0	0	0.0 %
うち特別保留地	0.0	0	0.0 %

特徴的な制度等	都再区(重点)
---------	---------

【問い合わせ先】

本庁	課(室)名	—		
	TEL	—	FAX	—
	E-mail	—		
出先	事務所名	新田駅周辺土地区画整理事務所		
	TEL	048-954-6371	FAX	048-941-5951
	E-mail	shindenshuhen@city.soka.saitama.jp		

最寄り駅からの距離 東武スカイツリーライン新田駅から0km



越谷都市計画事業西大袋土地区画整理事業

【地区の概要】

面積(ha)	125.9	施行者	越谷市
都市計画決定告示日	平成8年5月10日	最新事業計画公告日	平成31年3月22日(第8回)
当初事業計画公告日	平成9年1月28日	施行期間	H8~R10
		補助期間	H9~R9

減歩率(%)	27.27
公共減歩(%)	21.33
保留地減歩(%)	5.94

権利者数(人)	1,043
所有権者数(人)	1,038
借地権者(人)	5

全建物戸数(戸)	923
要移転戸数(戸)	747
移転率(%)	80.9

DID区分	H7
地区計画	○
土地利用計画	住宅系
立地適正化計画	—
国土強靱化地域計画	○

生産緑地(m ²)	50,324
-----------------------	--------

計画人口(人)	12,600
人口密度(人/ha)	100

公共用地率(%)	整理前	12.40
	整理後	31.09

【公共施設整備の概要】

	幅員(m)	延長(m)	舗装完了延長(m)	路盤完了延長(m)	整備率(%)
都市計画道路	16~27	4,732.6	3,100.4	254.5	65.5
区画街路	4~27	29,238.3	20,748.6	223.8	71.0
特殊街路	1.8~6	2,030.8	1,059.4	41.6	52.2
駅前広場	—	—	—	駅前広場面積(m ²)	0.0
その他公共施設	—	—	—	—	—

公園面積(m ²)	37,985.5
公園箇所数	9
調整池面積(m ²)	30,000.0
調整池箇所数	1
電線類地中化	○

【資金計画】

(費目名は旧名称)(単位:千円)

総事業費	42,930,000	基本事業費等内訳	
基本事業費等	11,476,564	通常費	860,564
その他の国庫補助	13,337,179	交付金	6,084,000
地特A(都計道設定)	0	住宅基盤	4,532,000
地特B(区画街路設定)	0		
保留地処分金	6,700,000		
公管金(道路、公園、河川)	2,027,857	その他の国庫補助内訳	
単独費	9,319,297	都再区	5,659,736
その他	69,103	旧まち交	7,541,543
		関連事業	0
		効果促進事業	0
		地籍整備	135,900

【事業の進捗状況(令和5年3月31日現在)】

総事業費進捗率	86.4 %
基本事業費進捗率	100.0 %
公共施設整備費進捗率	113.3 %
建物移転費進捗率	113.8 %
建物移転済戸数	657 戸
移転戸数進捗率	88.0 %

減価買収状況

金額(千円)	0
面積(m ²)	0.0

【仮換地指定等の状況】

仮換地指定率	100.0 %		
使用収益開始率	53.7 %		
仮換地指定日	当初	平成12年4月4日	(一括指定)
	最新	平成12年4月4日	(1回)

公共施設管理者負担金対象施設

公共施設名称	公共施設管理者担当課所
県道大野島越谷線	埼玉県越谷県土整備事務所
元荒川	埼玉県総合治水事務所
公園	越谷市公園緑地課

【保留地処分状況】

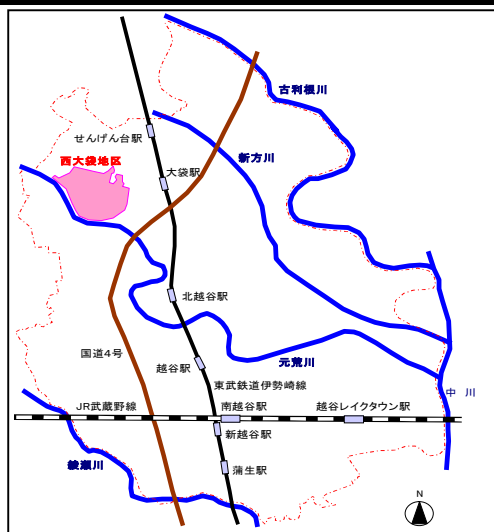
	面積(m ²)	画地数	処分率(%)
保留地全体	65,500.0	398	—
処分済保留地	35,968.6	244	54.9 %
うち一般保留地	24,524.9	93	59.0 %
うち特別保留地	11,443.7	151	47.8 %

特徴的な制度等	ふる顔、まち総(一般)、旧まち交、都再区(重点)
---------	--------------------------

【問い合わせ先】

本庁	課(室)名	市街地整備課		
	TEL	048-963-9231	FAX	048-965-0948
	E-mail	shigaichi@city.koshigaya.lg.jp		
出先	事務所名	—		
	TEL	—	FAX	—
	E-mail	—		

最寄り駅からの距離 東武伊勢崎線大袋駅から西へ約1.4km



草加都市計画事業鶴ヶ曾根・二丁目土地区画整理事業

【地区の概要】

面積(ha)	50.2	施行者	八潮市
都市計画決定告示日	昭和57年1月26日	最新事業計画公告日	令和4年9月9日(第9回)
当初事業計画公告日	昭和57年10月18日	施行期間	S57~R14
		補助期間	S57~H3

減歩率(%)	20.64	権利者数(人)	815	全建物戸数(戸)	769	DID区分	S50
公共減歩(%)	13.15	所有者数(人)	804	要移転戸数(戸)	353	地区計画	—
保留地減歩(%)	7.49	借地権者(人)	11	移転率(%)	45.9	土地利用計画	住宅系、工業系
生産緑地(m ²)	4,226	計画人口(人)	4,500	公共用地率(%)	整理前 12.62 整理後 24.12	立地適正化計画	—
		人口密度(人/ha)	89			国土強靱化地域計画	—

【公共施設整備の概要】

	幅員(m)	延長(m)	舗装完了延長(m)	路盤完了延長(m)	整備率(%)	公園面積(m ²)	15,416.7
都市計画道路	12~22	778.0	778.0	0.0	100.0	公園箇所数	6
区画街路	4~9.5	14,595.5	14,595.5	0.0	100.0	調整池面積(m ²)	26,135.0
特殊街路	4	93.0	47.8	0.0	51.4	調整池箇所数	2
駅前広場	—	—	—	駅前広場面積(m ²)	0.0	電線類地中化	—
その他公共施設	—	—	—	—	—		

【資金計画】

(費目名は旧名称)(単位:千円)

総事業費	11,736,000	基本事業費等内訳	
基本事業費等	900,000	通常費	900,000
その他の国庫補助	654,814	交付金	0
地特A(都計道設定)	0	住宅基盤	0
地特B(区画街路設定)	0		
保留地処分金	4,212,117	その他の国庫補助内訳	
公管金(道路、公園)	552,000	都再区	51,000
単独費	5,323,947	旧まち交	600,000
その他(利子等)	93,122	関連事業	0
		効果促進事業	0
		地積整備	3,814

【事業の進捗状況(令和5年3月31日現在)】

総事業費進捗率	82.7 %	減価買収状況	
基本事業費進捗率	100.0 %		
公共施設整備費進捗率	76.9 %		
建物移転費進捗率	100.0 %		
建物移転済戸数	353 戸	金額(千円)	0
移転戸数進捗率	100.0 %	面積(m ²)	0.0

【仮換地指定等の状況】

仮換地指定率	100.0 %
使用収益開始率	100.0 %
仮換地指定日	当初 昭和60年6月27日 (部分指定) 最新 令和3年7月21日 (210回)

公共施設管理者負担金対象施設

公共施設名称	公共施設管理者担当課所
県道平方東京線	埼玉県越谷県土整備事務所
街区公園(6箇所)	八潮市公園みどり課

【保留地処分状況】

	面積(m ²)	画地数	処分率(%)
保留地全体	32,850.0	590	—
処分済保留地	31,210.0	564	95.0 %
うち一般保留地	10,531.0	62	100.0 %
うち特別保留地	20,679.0	502	92.7 %

特徴的な制度等	都再区(一般)、まち総(一般)
---------	-----------------

【問い合わせ先】

本庁	課(室)名	区画整理課		
	TEL	048-996-2111	FAX	048-997-7669
	E-mail	kukaku@city.yashio.lg.jp		
出先	事務所名	—		
	TEL	—	FAX	—
	E-mail	—		

最寄り駅からの距離 つくばエクスプレス八潮駅から2.0km



草加都市計画事業大瀬古新田土地区画整理事業

【地区の概要】

面積(ha)	52.3	施行者	八潮市
都市計画決定告示日	昭和58年3月4日	最新事業計画公告日	令和4年1月19日(第7回)
当初事業計画公告日	平成1年2月1日	施行期間	S63~R13
		補助期間	S63~R7

減歩率(%)	20.76	権利者数(人)	798	全建物戸数(戸)	1,050	DID区分	S50
公共減歩(%)	14.33	所有権者数(人)	790	要移転戸数(戸)	446	地区計画	—
保留地減歩(%)	6.43	借地権者(人)	8	移転率(%)	42.5	土地利用計画	住宅系
生産緑地(m ²)	59,400	計画人口(人)	6,300	公共用地率(%)	整理前 9.25 整理後 22.25	立地適正化計画	—
		人口密度(人/ha)	120			国土強靱化地域計画	—

【公共施設整備の概要】

	幅員(m)	延長(m)	舗装完了延長(m)	路盤完了延長(m)	整備率(%)	公園面積(m ²)	15,678.9
都市計画道路	9~30	2,549.0	1,379.7	0.0	54.1	公園箇所数	9
区画街路	4~7	11,441.0	6,685.1	0.0	58.4	調整池面積(m ²)	17,530.0
特殊街路	4	29.2	0.0	0.0	0.0	調整池箇所数	7
駅前広場	—	—	—	駅前広場面積(m ²)	0.0	電線類地中化	—
その他公共施設	—	—	—	—	—		

【資金計画】

(費目名は旧名称)(単位:千円)

総事業費	17,750,000	基本事業費等内訳	
基本事業費等	4,431,000	通常費	1,991,000
その他の国庫補助	2,971,000	交付金	2,440,000
地特A(都計道設定)	492,000	住宅基盤	0
地特B(区画街路設定)	891,000		
保留地処分金	3,297,000		
公管金(公園)	603,000	その他の国庫補助内訳	
単独費	5,003,000	都再区	1,081,700
その他(利子等)	62,000	旧まち交	1,889,300
		関連事業	0
		効果促進事業	0

【事業の進捗状況(令和5年3月31日現在)】

総事業費進捗率	59.9 %	減価買収状況	
基本事業費進捗率	54.4 %		
公共施設整備費進捗率	31.1 %		
建物移転費進捗率	76.3 %		
建物移転済戸数	314 戸	金額(千円)	0
移転戸数進捗率	70.4 %	面積(m ²)	0.0

【仮換地指定等の状況】

仮換地指定率	80.5 %
使用収益開始率	79.2 %
仮換地指定日	当初 平成6年2月25日 (部分指定) 最新 令和5年2月13日 (791回)

公共施設管理者負担金対象施設

公共施設名称	公共施設管理者担当課所
街区公園	八潮市公園みどり課

【保留地処分状況】

	面積(m ²)	画地数	処分率(%)
保留地全体	30,494.1	358	—
処分済保留地	16,116.7	161	52.9 %
うち一般保留地	4,889.0	32	50.5 %
うち特別保留地	11,227.7	129	54.0 %

特徴的な制度等	都再区(一般)、まち総(一般)
---------	-----------------

【問い合わせ先】

本庁	課(室)名	区画整理課		
	TEL	049-996-2111	FAX	048-997-7669
	E-mail	kukaku@city.yashio.lg.jp		
出先	事務所名	—		
	TEL	—	FAX	—
	E-mail	—		

最寄り駅からの距離 つくばエクスプレス八潮駅から1.5km



草加都市計画事業西袋上馬場土地区画整理事業

【地区の概要】

面積(ha)	39.5	施行者	八潮市
都市計画決定告示日	平成8年5月10日	最新事業計画公告日	令和5年3月20日(第4回)
当初事業計画公告日	平成9年2月24日	施行期間	H8～R32
		補助期間	H8～R29

減歩率(%)	25.72	権利者数(人)	567	全建物戸数(戸)	699	DID区分	S50
公共減歩(%)	16.23	所有者数(人)	0	要移転戸数(戸)	360	地区計画	○
保留地減歩(%)	9.49	借地権者(人)	0	移転率(%)	51.5	土地利用計画	住宅系
生産緑地(㎡)	11,372	計画人口(人)	3,900	公共用地率(%)	整理前 10.64 整理後 25.14	立地適正化計画	—
		人口密度(人/ha)	100			国土強靱化地域計画	—

【公共施設整備の概要】

	幅員(m)	延長(m)	舗装完了延長(m)	路盤完了延長(m)	整備率(%)	公園面積(㎡)	12,122.3
都市計画道路	12～22	1,332.4	477.9	0.0	35.9	公園箇所数	8
区画街路	4～13	9,646.0	1,772.4	0.0	18.4	調整池面積(㎡)	4,347.3
特殊街路	0	0.0	0.0	0.0	0.0	調整池箇所数	4
駅前広場	—			駅前広場面積(㎡)	0.0	電線類地中化	—
その他公共施設							

【資金計画】

(費目名は旧名称)(単位:千円)

総事業費	22,532,000	基本事業費等内訳	
基本事業費等	4,400,000	通常費	80,000
その他の国庫補助	5,680,000	交付金	4,320,000
地特A(都計道設定)	0	住宅基盤	0
地特B(区画街路設定)	590,000		
保留地処分金	4,300,000	その他の国庫補助内訳	
公管金	490,000	都再区	288,000
単独費	6,709,172	旧まち交	5,392,000
その他(利子等)	362,828	関連事業	0
		効果促進事業	0

【事業の進捗状況(令和5年3月31日現在)】

総事業費進捗率	36.7 %	減価買収状況	
基本事業費進捗率	54.2 %	金額(千円)	0
公共施設整備費進捗率	27.3 %	面積(㎡)	0.0
建物移転費進捗率	45.1 %		
建物移転済戸数	153 戸		
移転戸数進捗率	42.5 %		

【仮換地指定等の状況】

仮換地指定率	24.9 %
使用収益開始率	13.4 %
仮換地指定日	当初 平成13年12月26日 (部分指定) 最新 令和5年1月10日 (309回)

公共施設管理者負担金対象施設

公共施設名称	公共施設管理者担当課所
街区公園	公園みどり課

【保留地処分状況】

	面積(㎡)	画地数	処分率(%)
保留地全体	33,502.7	164	—
処分済保留地	391.0	6	1.2 %
うち一般保留地	367.0	3	2.2 %
うち特別保留地	24.0	3	0.1 %

特徴的な制度等	都再区(一般)
---------	---------

【問い合わせ先】

本庁	課(室)名	区画整理課		
	TEL	049-996-2111	FAX	048-997-7669
出先	E-mail	kukaku@city.yashio.lg.jp		
	事務所名	—		
	TEL	—	FAX	—
	E-mail	—		

最寄り駅からの距離 東武スカイツリーライン草加駅から2.0km



草加都市計画事業八潮南部東一体型特定土地区画整理事業

【地区の概要】

面積(ha)	88.1	施行者	八潮市
都市計画決定告示日	平成8年5月10日	最新事業計画公告日	令和2年2月7日(第4回)
当初事業計画公告日	平成9年5月9日	施行期間	H9～R16
		補助期間	H8～R10

減歩率(%)	33.26
公共減歩(%)	19.66
保留地減歩(%)	13.60

権利者数(人)	826
所有権者数(人)	825
借地権者(人)	1

全建物戸数(戸)	593
要移転戸数(戸)	400
移転率(%)	67.5

DID区分	S60
地区計画	○
土地利用計画	住宅系 商業系 工業系
立地適正化計画	—
国土強靱化地域計画	—

生産緑地(m ²)	25,490
-----------------------	--------

計画人口(人)	9,100
人口密度(人/ha)	103

公共用地率(%)	整理前	10.70
	整理後	28.26

【公共施設整備の概要】

	幅員(m)	延長(m)	舗装完了延長(m)	路盤完了延長(m)	整備率(%)
都市計画道路	14～27	3,784.4	1,636.8	1,107.6	43.3
区画街路	4～14	17,881.1	12,420.9	2,881.4	69.5
特殊街路	4～6	592.5	368.6	304.9	62.2
駅前広場	—	—	—	駅前広場面積(m ²)	0.0
その他公共施設	—	—	—	—	—

公園面積(m ²)	27,369.3
公園箇所数	5
調整池面積(m ²)	14,844.3
調整池箇所数	4
電線類地中化	○

【資金計画】

(費目名は旧名称)(単位:千円)

総事業費	44,141,000	基本事業費等内訳	
基本事業費等	11,593,000	通常費	1,732,000
その他の国庫補助	6,674,000	交付金	2,807,000
地特A(都計道設定)	0	住宅基盤	7,054,000
地特B(区画街路設定)	0		
保留地処分金	17,848,000		
公管金(道路)	744,014	その他の国庫補助内訳	
単独費	7,281,986	都再区	1,324,767
その他	0	旧まち交	5,349,233
		関連事業	0
		効果促進事業	0

【事業の進捗状況(令和5年3月31日現在)】

総事業費進捗率	59.2 %
基本事業費進捗率	85.8 %
公共施設整備費進捗率	38.0 %
建物移転費進捗率	77.4 %
建物移転済戸数	292 戸
移転戸数進捗率	73.0 %

減価買収状況

金額(千円)	0
面積(m ²)	0.0

【仮換地指定等の状況】

仮換地指定率	86.5 %		
使用収益開始率	58.4 %		
仮換地指定日	当初	平成12年3月30日	(部分指定)
	最新	令和5年3月1日	(521回)

公共施設管理者負担金対象施設

公共施設名称	公共施設管理者担当課所
草加三郷線	埼玉県越谷県土整備事務所

【保留地処分状況】

	面積(m ²)	画地数	処分率(%)
保留地全体	106,950.0	321	—
処分済保留地	55,775.7	185	52.2 %
うち一般保留地	34,653.7	114	50.9 %
うち特別保留地	21,122.0	71	54.3 %

特徴的な制度等	都再区(一般)、集合農地区、鉄道施設区、保留地委託
---------	---------------------------

【問い合わせ先】

本庁	課(室)名	区画整理課		
	TEL	048-996-2111	FAX	048-997-7669
	E-mail	kukaku@city.yashio.lg.jp		
出先	事務所名	—		
	TEL	—	FAX	—
	E-mail	—		

最寄り駅からの距離	つくばエクスプレス八潮駅から約1Km
-----------	--------------------



草加都市計画事業八潮南部西一一体型特定土地区画整理事業

【地区の概要】

面積(ha)	99.1	施行者	埼玉県
都市計画決定告示日	平成8年5月10日	最新事業計画公告日	令和2年12月18日(第7回)
当初事業計画公告日	平成9年5月9日	施行期間	H9~R11
		補助期間	H8~R6

減歩率(%)	32.79	権利者数(人)	1,245	全建物戸数(戸)	373	DID区分	H7
公共減歩(%)	18.15	所有権者数(人)	1,244	要移転戸数(戸)	322	地区計画	○
保留地減歩(%)	14.64	借地権者(人)	1	移転率(%)	86.3	土地利用計画	住宅系、工業系
生産緑地(m ²)	17,268	計画人口(人)	10,400	公共用地率(%)	整理前 13.71 整理後 29.38	立地適正化計画	—
		人口密度(人/ha)	105			国土強靱化地域計画	—

【公共施設整備の概要】

	幅員(m)	延長(m)	舗装完了延長(m)	路盤完了延長(m)	整備率(%)	公園面積(m ²)	31,202.7
都市計画道路	12~27m	5,198.0	4,700.3	60.0	90.4	公園箇所数	5
区画街路	5~11m	17,985.7	15,283.1	699.7	85.0	調整池面積(m ²)	30,472.6
特殊街路	4m	2,313.4	1,450.0	45.5	62.7	調整池箇所数	4
駅前広場	—			駅前広場面積(m ²)	0.0	電線類地中化	○
その他公共施設	—						

【資金計画】

(費目名は旧名称) (単位:千円)

総事業費	52,600,000	基本事業費等内訳	
基本事業費等	18,419,000	通常費	1,139,000
その他の国庫補助	5,800,000	交付金	11,470,100
地特A(都計道設定)	0	住宅基盤	5,809,900
地特B(区画街路設定)	0		
保留地処分金	17,129,000	その他の国庫補助内訳	
公管金	0	都再区	5,800,000
単独費	10,252,000	旧まち交	0
その他(八潮市負担金)	1,000,000	関連事業	0
		効果促進事業	0

【事業の進捗状況(令和5年3月31日現在)】

総事業費進捗率	96.6 %	減価買収状況	
基本事業費進捗率	94.8 %		
公共施設整備費進捗率	93.2 %		
建物移転費進捗率	89.6 %		
建物移転済戸数	307 戸	金額(千円)	0
移転戸数進捗率	95.3 %	面積(m ²)	0.0

【仮換地指定等の状況】

仮換地指定率	99.3 %
使用収益開始率	80.1 %
仮換地指定日	当初 平成12年4月1日 (部分指定) 最新 令和5年2月16日 (205回)

公共施設管理者負担金対象施設

公共施設名称	公共施設管理者担当課所

【保留地処分状況】

	面積(m ²)	画地数	処分率(%)
保留地全体	125,314.2	312	—
処分済保留地	78,763.1	230	62.9 %
うち一般保留地	71,670.3	211	61.5 %
うち特別保留地	7,092.8	19	81.1 %

特徴的な制度等	集合農地区・共同住宅区・鉄道施設区
---------	-------------------

【問い合わせ先】

本庁	課(室)名	市街地整備課		
	TEL	048-830-5378	FAX	048-830-4882
	E-mail	a5370@pref.saitama.lg.jp		
出先	事務所名	八潮新都市建設事務所		
	TEL	048-998-4545	FAX	048-998-4590
	E-mail	q984545@pref.saitama.lg.jp		

最寄り駅からの距離 つくばエクスプレス八潮駅から0.7km



越谷都市計画事業吉川美南駅東口周辺地区土地区画整理事業

【地区の概要】

面積(ha)	59.1	施行者	吉川市
都市計画決定告示日	平成29年6月23日	最新事業計画公告日	令和3年1月8日(第3回)
当初事業計画公告日	平成29年6月23日	施行期間	H29~R8
		補助期間	H30~R7

減歩率(%)	47.25	権利者数(人)	317	全建物戸数(戸)	57	DID区分	外
公共減歩(%)	25.66	所有者数(人)	317	要移転戸数(戸)	17	地区計画	○
保留地減歩(%)	21.59	借地権者(人)	0	移転率(%)	29.8	土地利用計画	住宅系 商業系 産業系
生産緑地(m ²)	0	計画人口(人)	4,500	公共用地率(%)	整理前 10.38 整理後 33.38	立地適正化計画	—
		人口密度(人/ha)	76			国土強靱化地域計画	○

【公共施設整備の概要】

	幅員(m)	延長(m)	舗装完了延長(m)	路盤完了延長(m)	整備率(%)	公園面積(m ²)	22,998.0
都市計画道路	18m~20m	777.0	0.0	777.0	0.0	公園箇所数	5
区画街路	6m~18m	11,508.0	0.0	1,417.0	0.0	調整池面積(m ²)	43,542.0
特殊街路	0	0.0	0.0	0.0	0.0	調整池箇所数	2
駅前広場	吉川美南駅東口駅前広場		駅前広場面積(m ²)		4,600.0	電線類地中化	○
その他公共施設	—						

【資金計画】

(費目名は旧名称) (単位:千円)

総事業費	16,961,000	基本事業費等内訳	
基本事業費等	2,770,000	通常費	0
その他の国庫補助	0	交付金	2,770,000
地特A(都計道設定)	0	住宅基盤	0
地特B(区画街路設定)	0		
保留地処分金	10,512,840		
公管金(道路、河川)	317,720	その他の国庫補助内訳	
単独費	3,360,440	都再区	0
その他	0	旧まち交	0
		関連事業	0
		効果促進事業	0

【事業の進捗状況(令和5年3月31日現在)】

総事業費進捗率	72.3 %	減価買収状況	
基本事業費進捗率	77.5 %		
公共施設整備費進捗率	73.0 %		
建物移転費進捗率	82.1 %		
建物移転済戸数	8 戸		
移転戸数進捗率	47.1 %	金額(千円)	0
		面積(m ²)	0.0

【仮換地指定等の状況】

仮換地指定率	75.5 %
使用収益開始率	10.3 %
仮換地指定日	当初 令和1年6月15日 (部分指定)
	最新 令和5年1月27日 (16回)

公共施設管理者負担金対象施設

公共施設名称	公共施設管理者担当課所
県道越谷流山線	埼玉県越谷県土整備事務所
上第二大場川	吉川市河川下水道課

【保留地処分状況】

	面積(m ²)	画地数	処分率(%)
保留地全体	114,270.0	0	—
処分済保留地	21,124.5	7	18.5 %
うち一般保留地	20,185.5	5	17.9 %
うち特別保留地	939.0	2	76.9 %

特徴的な制度等	申出換地、大街区、包括支援業務委託
---------	-------------------

【問い合わせ先】

本庁	課(室)名	都市整備部吉川美南駅周辺地域整備課		
	TEL	048-982-9425	FAX	048-981-5392
	E-mail	minami-seibi2@city.yoshikawa.saitama.jp		
出先	事務所名	—		
	TEL	—	FAX	—
	E-mail	—		

最寄り駅からの距離 JR武蔵野線吉川美南駅東口に隣接



幸手都市計画事業幸手駅西口土地区画整理事業

【地区の概要】

面積(ha)	15.4	施行者	幸手市
都市計画決定告示日	平成18年3月31日	最新事業計画公告日	平成30年6月12日(第2回)
当初事業計画公告日	平成23年3月23日	施行期間	H22~R17
		補助期間	H27~R12

減歩率(%)	21.36
公共減歩(%)	16.59
保留地減歩(%)	4.77

権利者数(人)	354
所有者数(人)	354
借地権者(人)	0

全建物戸数(戸)	262
要移転戸数(戸)	121
移転率(%)	46.2

DID区分	S45
地区計画	○
土地利用計画	住宅系 商業系
立地適正化計画	—
国土強靱化地域計画	○

生産緑地(m ²)	0
-----------------------	---

計画人口(人)	1,500
人口密度(人/ha)	100

公共用地率(%)	整理前	24.79
	整理後	37.27

【公共施設整備の概要】

	幅員(m)	延長(m)	舗装完了延長(m)	路盤完了延長(m)	整備率(%)
都市計画道路	18	762.4	207.0	343.5	27.2
区画街路	16~4	4,566.8	796.4	72.0	17.4
特殊街路	5~3	144.4	31.6	0.0	21.9
駅前広場	西口駅前広場		駅前広場面積(m ²)		2,600.1
その他公共施設	—				

公園面積(m ²)	5,683.6
公園箇所数	2
調整池面積(m ²)	1,474.4
調整池箇所数	1
電線類地中化	○

【資金計画】

(費目名は旧名称)(単位:千円)

総事業費	7,579,000	基本事業費等内訳	
基本事業費等	1,899,000	通常費	0
その他の国庫補助	1,911,200	交付金	1,899,000
地特A(都計道設定)	0	住宅基盤	0
地特B(区画街路設定)	0		
保留地処分金	436,269		
公管金(道路、河川)	1,047,100	その他の国庫補助内訳	
単独費	2,285,431	都再区	1,911,200
その他	0	旧まち交	0
		関連事業	0
		効果促進事業	0

【事業の進捗状況(令和5年3月31日現在)】

総事業費進捗率	43.6 %
基本事業費進捗率	51.0 %
公共施設整備費進捗率	62.7 %
建物移転費進捗率	34.9 %
建物移転済戸数	31 戸
移転戸数進捗率	25.6 %

減価買収状況

金額(千円)	0
面積(m ²)	0.0

【仮換地指定等の状況】

仮換地指定率	40.9 %		
使用収益開始率	13.9 %		
仮換地指定日	当初	平成27年4月14日	(部分指定)
	最新	令和4年7月22日	(17回)

公共施設管理者負担金対象施設

公共施設名称	公共施設管理者担当課所
県道幸手久喜線	埼玉県杉戸県土整備事務所
倉松川	埼玉県総合治水事務所

【保留地処分状況】

	面積(m ²)	画地数	処分率(%)
保留地全体	5,508.5	2	—
処分済保留地	126.0	2	2.3 %
うち一般保留地	0.0	0	0.0 %
うち特別保留地	126.0	2	100.0 %

特徴的な制度等

都再区(重点)

【問い合わせ先】

課(室)名	—			
本庁	TEL	—	FAX	—
	E-mail	—		
出先	事務所名	まちづくり事業課(幸手駅西口土地区画整理事務所)		
	TEL	0480-44-3366	FAX	0480-43-5565
	E-mail	machizukuri@city.satte.lg.jp		

最寄り駅からの距離 東武日光線幸手駅に隣接



蓮田都市計画事業白岡駅東部中央土地区画整理事業

【地区の概要】

面積(ha)	30.4	施行者	白岡市
都市計画決定告示日	平成6年1月28日	最新事業計画公告日	平成26年5月12日(第3回)
当初事業計画公告日	平成8年10月7日	施行期間	H8～R10
		補助期間	H12～R6

減歩率(%)	23.69
公共減歩(%)	20.82
保留地減歩(%)	2.87

権利者数(人)	226
所有権者数(人)	225
借地権者(人)	1

全建物戸数(戸)	323
要移転戸数(戸)	196
移転率(%)	60.7

DID区分	S45
地区計画	○
土地利用計画	住宅系、商業系
立地適正化計画	居住・都市機能
国土強靱化地域計画	—

生産緑地(m ²)	0
-----------------------	---

計画人口(人)	2,700
人口密度(人/ha)	89

公共用地率(%)	整理前	12.66
	整理後	30.84

【公共施設整備の概要】

	幅員(m)	延長(m)	舗装完了延長(m)	路盤完了延長(m)	整備率(%)
都市計画道路	16～20	1,145.1	815.3	42.4	71.2
区画街路	4～9	8,511.3	6,290.3	476.1	73.9
特殊街路	6	198.2	0.0	174.2	0.0
駅前広場	白岡駅東口駅前広場		駅前広場面積(m ²)		394.2
その他公共施設	—				

公園面積(m ²)	9,202.0
公園箇所数	4
調整池面積(m ²)	4,130.5
調整池箇所数	1
電線類地中化	—

【資金計画】

(費目名は旧名称)(単位:千円)

総事業費	9,600,000	基本事業費等内訳	
基本事業費等	3,240,600	通常費	297,420
その他の国庫補助	445,000	交付金	2,943,180
地特A(都計道設定)	914,300	住宅基盤	0
地特B(区画街路設定)	229,000		
保留地処分金	753,000		
公管金(公園)	641,000	その他の国庫補助内訳	
単独費	3,377,100	都再区	0
その他	0	旧まち交	445,000
		関連事業	0
		効果促進事業	0
			0

【事業の進捗状況(令和5年3月31日現在)】

総事業費進捗率	72.2 %
基本事業費進捗率	56.6 %
公共施設整備費進捗率	78.6 %
建物移転費進捗率	69.7 %
建物移転済戸数	169 戸
移転戸数進捗率	86.2 %

減価買収状況

金額(千円)	0
面積(m ²)	0.0

【仮換地指定等の状況】

仮換地指定率	95.3 %		
使用収益開始率	75.6 %		
仮換地指定日	当初	平成11年8月27日	(部分指定)
	最新	令和4年12月16日	(39回)

公共施設管理者負担金対象施設

公共施設名称	公共施設管理者担当課所
公園	街づくり課

【保留地処分状況】

	面積(m ²)	画地数	処分率(%)
保留地全体	7,637.7	62	—
処分済保留地	4,671.4	45	61.2 %
うち一般保留地	4,456.0	22	61.2 %
うち特別保留地	215.4	23	60.3 %

特徴的な制度等

旧まち交

【問い合わせ先】

本庁	課(室)名	都市整備部 街づくり課	
	TEL	0480-92-1111	FAX 0480-93-5038
	E-mail	kukakuseiri@city.shiraoka.lg.jp	
出先	事務所名	—	
	TEL	—	FAX —
	E-mail	—	

最寄り駅からの距離 JR東北本線白岡駅から0km




IV 土地区画整理事業未着手区域一覽表

土地区画整理事業に係る事業未着手区域一覧

令和5年3月31日現在

NO	都市名	区域名	当初都市計画決定	備考
1	入間市	扇	S40.9.2	一部区域未着手
2	入間市	武蔵藤沢駅周辺	S45.8.18	一部区域未着手
3	入間市	金子	S45.12.25	一部区域未着手
4	春日部市	西金野井第一	S43.10.28	全区域未着手
5	川口市	芝	S38.8.12	一部区域未着手
6	川口市	芝東	S42.9.26	一部区域未着手
7	熊谷市	久下・佐谷田	S44.2.12	全区域未着手
8	坂戸市	浅羽野	S45.10.30	一部区域未着手
9	坂戸市	粟生田	S47.5.16	一部区域未着手
10	志木市	富士前田子山	S35.3.17	全区域未着手
11	志木市	西原	S44.4.30	一部区域未着手
12	草加市	氷川町	S43.5.10	一部区域未着手
13	鶴ヶ島市	藤金	H7.1.10	全区域未着手
14	滑川町	羽尾	S46.5.14	一部区域未着手
15	新座市	東北	S35.12.19	一部区域未着手
16	東松山市	第一	S43.5.10	一部区域未着手
17	富士見市	みずほ台	S46.3.23	一部区域未着手
18	ふじみ野市	福岡第一	S31.12.22	全区域未着手
19	ふじみ野市	大井・苗間	S61.1.10	一部区域未着手
20	本庄市	本庄新都心	H15.3.28	一部区域未着手
21	和光市	中央	S45.8.25	一部区域未着手
県(さいたま市を除く)計		14市1町 21区域		
22	さいたま市	東浦和	S42.9.26	一部区域未着手
23	さいたま市	大門	S45.8.18	一部区域未着手
24	さいたま市	南部	S46.3.23	全区域未着手
25	さいたま市	西浦和第一	S48.7.17	全区域未着手
さいたま市計		4区域		



彩の国  埼玉県

彩の国の区画整理

埼玉県都市整備部市街地整備課
(令和五年五月作成)