荒川水系入間川流域洪水浸水想定区域図・水害リスク情報図（想定最大規模）

荒川水系入間川流域洪水浸水想定区域図・水害リスク情報図
（想定最大規模）

1　説明文

（1）この図は、荒川水系入間川流域の県管理区間について水防法の規定により定められた想定し得る最大規模の降雨による洪水浸水想定区域、浸水した場合に想定される水深を表示した図面です。なお、2（4）に示す区間については、解析精度を一定程度確保したシミュレーションにより作成しています。

（2）この図は、作成時点の入間川流域の河道及び洪水調節施設の整備状況を勘案して、想定し得る最大規模の降雨に伴う洪水により入間川流域が氾濫した場合の浸水の状況をシミュレーションにより予測したものです。

（3）なお、各シミュレーションの実施にあたっては、支川の（決壊による）氾濫、シミュレーションの前提となる降雨を超える規模の降雨による氾濫、高潮及び内水による氾濫等を考慮していませんので、この洪水浸水想定区域に指定されていない区域においても浸水が発生する場合や、想定される水深が実際の浸水深と異なる場合があります。

2　基本事項等

（1）作成主体　埼玉県県土整備部河川砂防課

（2）公表年月日　令和２年５月２６日

（3）対象となる水位周知河川

・荒川水系入間川（実施区間）

左岸：狭山市広瀬1丁目18地先から川越市地内127地先まで

右岸：狭山市鵜ノ木から川越市池辺1969地先まで

（4）対象となる河川

・荒川水系入間川（実施区間）

左岸：飯能市大字上名栗字東山中1981番地先から狭山市広瀬1丁目18地先まで

右岸：飯能市大字上名栗字西山中2046番のイ地先から狭山市鵜ノ木まで

・荒川水系横塚川（実施区間）

左岸：比企郡川島町曲師字曲居野91番のｌ地先から入間川への合流点まで

右岸：比企郡川島町曲師字曲居野90番地先から入間川への合流点まで

・荒川水系小畔川（実施区間）

左岸：日高市大字高萩字西王神2550番のｌ地先の県道橋から国管理区間上流端まで

右岸：日高市大字高萩字西王神2550番のｌ地先の県道橋から国管理区間上流端まで

・荒川水系南小畔川（実施区間）

左岸：日高市大字大谷沢字大門向田652番のｌ地先の県道橋から小畔川への合流点まで

右岸：日高市大字大谷沢字大門向田652番のｌ地先の県道橋から小畔川への合流点まで

・荒川水系安藤川（実施区間）

左岸：比企郡川島町大字曲園部字五反田276番ｌ地先から入間川への合流点まで

右岸：比企郡川島町大字北園部字安藤539番地先から入間川への合流点まで

・荒川水系都幾川（実施区間）

左岸：比企郡都幾川村大字大野字竹ノ谷1372番地先から国管理区間上流端まで

右岸：比企郡都幾川村大字大野字庶ノ巣1027番のｌ地先から国管理区間上流端まで

・荒川水系九十九川（実施区間）

左岸：東松山市大字岩殿字入山1359番地先から越辺川への合流点まで

右岸：東松山市大字岩殿字青木1333番地先から越辺川への合流点まで

・荒川水系飯盛川（実施区間）

左岸：坂戸市大字片柳字風原549番のｌ地先越辺川への合流点まで

右岸：坂戸市大字片柳字西谷722番のｌ地先から越辺川への合流点まで

・荒川水系横川（実施区間）

左岸：秩父郡東秩父村大字白石字本皆戸393番のｌ地先から都幾川への合流点まで

右岸：秩父郡東秩父村大字白石字萩殿763番地先から都幾川への合流点まで

・荒川水系兜川（実施区間）

左岸：比企郡小川町大字勝呂字片瀬555番地先から横川への合流点まで

右岸：比企郡小川町大字勝呂字落合185番地先から横川への合流点まで

・荒川水系鳩川（実施区間）

左岸：比企郡小川町大字腰越字赤木1818番地先から横川への合流点まで

右岸：比企郡小川町大字腰越字大芝戸3039番のイ地先から横川への合流点まで

・荒川水系雀川（実施区間）

左岸：比企郡ときがわ町大字日影字小北563番地先から都幾川への合流点まで

右岸：比企郡ときがわ町大字日影字高谷660番地先から都幾川への合流点まで

・荒川水系氷川（実施区間）

左岸：比企郡ときがわ町川村大字椚平字小林1番地先から都幾川への合流点まで

右岸：比企郡ときがわ町川村大字椚平字大津久657番地先から都幾川への合流点まで

・荒川水系鳩川（実施区間）

左岸：比企郡鳩山町大字高野倉字貫429番のイ地先から越辺川への合流点まで

右岸：比企郡鳩山町大字高野倉字笹原416番地先から越辺川への合流点まで

・荒川水系大谷木川（実施区間）

左岸：入間郡毛呂山町大字大谷木字大平2号1266番のｌ0地先から越辺川への合流点まで

右岸：入間郡毛呂山町大字大谷木字亀石甲898番のｌ地先から越辺川への合流点まで

・荒川水系毛呂川（実施区間）

左岸：入間郡毛呂山町大字滝の入字住吉1337番の2地先から越辺川への合流点まで

右岸：入間郡毛呂山町大字滝の入字滝の入908番地先から越辺川への合流点まで

・荒川水系阿諏訪川（実施区間）

左岸：入間郡毛呂山町大字阿諏訪の字1385番先から毛呂川の合流点まで

右岸：入間郡毛呂山町大字阿諏訪字にの字143番地先から毛呂川の合流点まで

・荒川水系上殿川（実施区間）

左岸：比企郡ときがわ町大字大付字小山沢467番地先から越辺川への合流点まで

右岸：入間郡越生町大字上谷字雨請松549番地の2地先から越辺川への合流点まで

・荒川水系麦原川（実施区間）

左岸：入間郡越生町大字麦原字神の木平990番の2地先から越辺川への合流点まで

右岸：入間郡越生町大字麦原字嵩の巣1067番地先から越辺川への合流点まで

・荒川水系竜ヶ谷川（実施区間）

左岸：入間郡越生町大字竜ヶ谷字女滝911番地先から越辺川への合流点まで

右岸：入間郡越生町大字竜ヶ谷字夫婦岩955番地のｌ地先から越辺川への合流点まで

・荒川水系宿谷川（実施区間）

左岸：入間郡毛呂山町大字宿谷字坂口208番のｌ地先から高麗川への合流点まで

右岸：入間郡毛呂山町大字宿谷字西ヶ谷209番地先から高麗川への合流点まで

・荒川水系長沢川（実施区間）

左岸：飯能市大字高山字日影121番の3地先から高麗川への合流点まで

右岸：飯能市大字高山字井尻106番のイ地先から高麗川への合流点まで

・荒川水系北川（実施区間）

左岸：飯能市大字北川字石風呂1183番のｌ地先から高麗川への合流点まで

右岸：飯能市大字北川字岩井沢1150番の7地先から高麗川への合流点まで

・荒川水系葛川（実施区間）

左岸：入間郡毛呂山町大字下川原字田向461番の35地先から越辺川への合流点まで

右岸：入間郡毛呂山町大字下川原字田向461番の35地先から越辺川への合流点まで

・荒川水系直竹川（実施区間）

左岸：飯能市大字上直竹上分字東細田363番地先から成木川への合流点まで

右岸：飯能市大字上直竹上分字上ノ久保302番地先から成木川への合流点まで

・荒川水系大沢川（実施区間）

左岸：飯能市大字大河原字金穴378番地先入間川への合流点まで

右岸：飯能市大字大河原字金穴374番地先から入間川への合流点まで

・荒川水系殿屋敷川（実施区間）

左岸：飯能市大字大河原字大谷口889番地先から入間川への合流点まで

右岸：飯能市大字大河原字大谷口888番ｌ地先から入間川への合流点まで

・荒川水系中藤川（実施区間）

左岸：飯能市大字南字上中沢251番地先から入間川への合流点まで

右岸：飯能市大字南字畑中610番地先から入間川への合流点まで

・荒川水系有間川（実施区間）

左岸：飯能市上名栗大字下名栗字栃の木入出口798番地先から入間川への合流点まで

右岸：飯能市上名栗大字下名栗字日影大淵789番地先から入間川への合流点まで

・荒川水系逆川（実施区間）

左岸：飯能市下名栗大字下名栗字井戸入808番地先から有間川への合流点まで

右岸：飯能市下名栗大字下名栗字逆川807番地先から有間川への合流点まで

・荒川水系炭谷川（実施区間）

左岸：飯能市上名栗大字上名栗字炭谷3047番のｌ地先から入間川への合流点まで

右岸：飯能市上名栗大字上名栗字炭谷日影3049番のｌ地先から入間川への合流点まで

・荒川水系湯の沢川（実施区間）

左岸：飯能市大字上名栗字釜の入1252番のｌ地先から入間川への合流点まで

右岸：飯能市大字上名栗字姥桶1415番のｌ地先から入間川への合流点まで

・荒川水系霞川（実施区間）

左岸：都県界から入間川への合流点まで

右岸：都県界から入間川への合流点まで

・荒川水系成木川（実施区間）

左岸：都県界から入間川への合流点まで

右岸：都県界から入間川への合流点まで

・荒川水系葛川放水路（実施区間）

左岸：葛川分派点から高麗川合流点まで

右岸：葛川分派点から高麗川合流点まで

・荒川水系越辺川（実施区間）

左岸：入間郡越生町大字黒山字南山1188番地先から国管理区間上流端まで

右岸：入間郡越生町大字黒山字東697番地先から国管理区間上流端まで

・荒川水系高麗川（実施区間）

左岸：飯能市大字坂元字小ノ神戸1345番のｌ地先から国管理区間上流端まで

右岸：飯能市大字坂元字長比良1431番の4地先から国管理区間上流端まで

（5）算出の前提となる降雨　入間川流域の３日間総雨量７４０ｍｍｍ

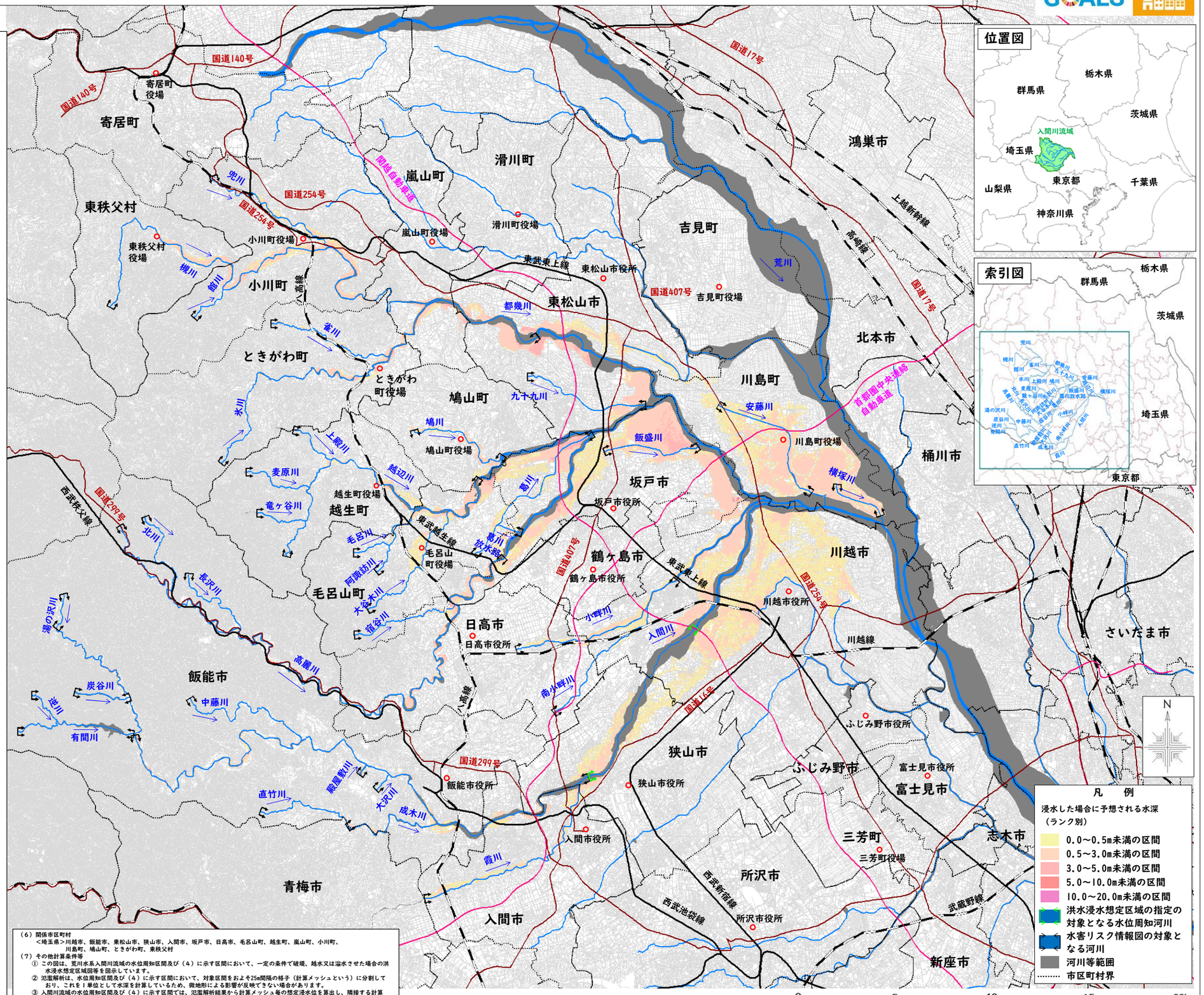

（6）関係市区町村

<埼玉県>川越市、飯能市、東松山市、狭山市、入間市、坂戸市、日高市、毛呂山町、越生町、嵐山町、小川町、川島町、鳩山町、ときがわ町、東秩父村

（7）その他計算条件等

① この図は、荒川水系入間川流域の水位周知区間及び（４）に示す区間において、一定の条件で破堤、越水又は溢水させた場合の洪水浸水想定区域図等を図示しています。

② 氾濫解析は、水位周知区間及び（４）に示す区間において、対象区間をおよそ25m間隔の格子（計算メッシュという）に分割しており、これを１単位として水深を計算しているため、微地形による影響が反映できない場合があります。

③ 入間川流域の水位周知区間及び（４）に示す区間では、氾濫解析結果から計算メッシュ毎の想定浸水位を算出し、隣接する計算メッシュとの連続性や連続盛土構造物（道路や鉄道の盛土など）等を考慮して図化しています。

※この地図は、国土地理院長の承認を得て、同院発行の基盤地図を作成したものである。（測量法に基づく国土地理院長承認（使用）R 2JHs 60）

荒川水系入間川流域洪水浸水想定区域図・水害リスク情報図（浸水継続時間）

荒川水系入間川流域洪水浸水想定区域図・ 水害リスク情報図
（浸水継続時間）

1　説明文

（1）この図は、荒川水系入間川流域の県管理区間について、水防法の規定により定められた浸水継続時間を表示した図面です。なお、２（４）に示す区間については、解析精度を一定程度確保したシミュレーションにより作成しています。

（2）この図は、作成時点の入間川流域の河道及び洪水調節施設の整備状況を勘案して、想定し得る最大規模の降雨に伴う洪水により入間川流域が氾濫した場合の浸水の状況をシミュレーションにより予測したものです。

（3）なお、各シミュレーションの実施にあたっては、支川の（決壊による）氾濫、シミュレーションの前提となる降雨を超える規模の降雨による氾濫、高潮及び内水による氾濫等を考慮していませんので、この想定される浸水継続時間が実際の浸水継続時間と異なる場合や、浸水継続時間が明示されていない区域においても浸水が発生する場合があります。

2　基本事項等

（1）作成主体　埼玉県県土整備部河川砂防課

（2）公表年月日　令和２年５月２６日

（3）対象となる水位周知河川

・荒川水系入間川（実施区間）
　左岸：狭山市広瀬1丁目18地先から川越市的場1127地先まで
　右岸：狭山市鵜ノ木から川越市池辺1969地先まで

（4）対象となる河川

・荒川水系入間川（実施区間）
　左岸：飯能市大字上名栗字東山中1981番地先から狭山市広瀬1丁目18地先まで
　右岸：飯能市大字上名栗字西山中2046番のイ地先から狭山市鵜ノ木まで
・荒川水系横塚川（実施区間）
　左岸：比企郡川島町曲師字曲居野91番の1地先から入間川への合流点まで
　右岸：比企郡川島町曲師字曲居野90番地先から入間川への合流点まで
・荒川水系小畔川（実施区間）
　左岸：日高市大字高萩字西玉神2550番の1地先の県道橋から国管理区間上流端まで
　右岸：日高市大字高萩字西玉神2550番の1地先の県道橋から国管理区間上流端まで
・荒川水系赤小畔川（実施区間）
　左岸：日高市大字大谷沢字大門向田652番の1地先の県道橋から小畔川への合流点まで
　右岸：日高市大字大谷沢字大門向田652番の1地先の県道橋から小畔川への合流点まで
・荒川水系安藤川（実施区間）
　左岸：比企郡川島町大字南園部字五反田276番1地先から入間川への合流点まで
　右岸：比企郡川島町大字北園部字安藤539番地先から入間川への合流点まで
・荒川水系都幾川（実施区間）
　左岸：比企郡都幾川村大字大野字竹ノ谷1372番地先から国管理区間上流端まで
　右岸：比企郡都幾川村大字大野字高ノ巣1027番の1地先から国管理区間上流端まで
・荒川水系九十九川（実施区間）
　左岸：東松山市大字岩殿字入山1359番地先から越辺川への合流点まで
　右岸：東松山市大字岩殿字青木1333番地先から越辺川への合流点まで
・荒川水系飯盛川（実施区間）
　左岸：坂戸市大字片柳字風原549番の2地先越辺川への合流点まで
　右岸：坂戸市大字片柳字西谷722番の2地先から越辺川への合流点まで
・荒川水系槻川（実施区間）
　左岸：秩父郡東秩父村大字白石字本皆戸393番の1地先から都幾川への合流点まで
　右岸：秩父郡東秩父村大字白石字萩殿763番地先から都幾川への合流点まで
・荒川水系兜川（実施区間）
　左岸：比企郡小川町大字勝呂字片瀬555番地先から槻川への合流点まで
　右岸：比企郡小川町大字勝呂字落合185番地先から槻川への合流点まで
・荒川水系越辺川（実施区間）
　左岸：比企郡小川町大字腰越字赤木1818番地先から槻川への合流点まで
　右岸：比企郡小川町大字腰越字大芝戸3039番のイ地先から槻川への合流点まで
・荒川水系雀川（実施区間）
　左岸：比企郡ときがわ町大字日影字小北563番地先から都幾川への合流点まで
　右岸：比企郡ときがわ町大字日影字高谷660番地先から都幾川への合流点まで
・荒川水系氷川（実施区間）
　左岸：比企郡ときがわ町川村大字們平字小林1番地先から都幾川への合流点まで
　右岸：比企郡ときがわ町川村大字們平字大津久657番地先から都幾川への合流点まで
・荒川水系鳩川（実施区間）
　左岸：比企郡鳩山町大字高野倉字貫429番のイ地先から越辺川への合流点まで
　右岸：比企郡鳩山町大字高野倉字笹原416番地先から越辺川への合流点まで
・荒川水系大谷木川（実施区間）
　左岸：入間郡毛呂山町大字大谷木字大平2号1266番の10地先から越辺川への合流点まで
　右岸：入間郡毛呂山町大字大谷木字亀石甲898番の1地先から越辺川への合流点まで
・荒川水系毛呂川（実施区間）
　左岸：入間郡毛呂山町大字滝の入字住吉1337番の2地先から越辺川への合流点まで
　右岸：入間郡毛呂山町大字滝の入908番地先から越辺川への合流点まで
・荒川水系阿諏訪川（実施区間）
　左岸：入間郡毛呂山町大字阿諏訪ひの字1385番先から毛呂川への合流点まで
　右岸：入間郡毛呂山町大字阿諏訪字にの字143番地先から毛呂川への合流点まで
・荒川水系上殿川（実施区間）
　左岸：比企郡ときがわ町大字大付字小山沢467番地先から越辺川への合流点まで
　右岸：入間郡越生町大字上谷字雨請松549番地の2の地先から越辺川への合流点まで
・荒川水系麦原川（実施区間）
　左岸：入間郡越生町大字麦原字柿の木平990番の2地先から越辺川への合流点まで
　右岸：入間郡越生町大字麦原字高の巣1067番地先から越辺川への合流点まで
・荒川水系竜ヶ谷川（実施区間）
　左岸：入間郡越生町大字竜ヶ谷字女滝911番地先から越辺川への合流点まで
　右岸：入間郡越生町大字竜ヶ谷字夫婦岩955番地の1地先から越辺川への合流点まで
・荒川水系宿谷川（実施区間）
　左岸：入間郡毛呂山町大字宿谷字坂口208番の1地先から高麗川への合流点まで
　右岸：入間郡毛呂山町大字宿谷字西ヶ谷209番地先から高麗川への合流点まで
・荒川水系長沢川（実施区間）
　左岸：飯能市大字高山字日影121番の3地先から高麗川への合流点まで
　右岸：飯能市大字高山字井尻106番のイ地先から高麗川への合流点まで
・荒川水系北川（実施区間）
　左岸：飯能市大字北川字石風呂1183番の1地先から高麗川への合流点まで
　右岸：飯能市大字北川字岩井沢1150番の7地先から高麗川への合流点まで
・荒川水系葛川（実施区間）
　左岸：入間郡毛呂山町大字下川原字田向461番の35地先から越辺川への合流点まで
　右岸：入間郡毛呂山町大字下川原字田向461番の35地先から越辺川への合流点まで
・荒川水系直竹川（実施区間）
　左岸：飯能市大字上直竹上分字東細田363番地先から成木川への合流点まで
　右岸：飯能市大字上直竹上分字上ノ久保302番地先から成木川への合流点まで
・荒川水系大沢川（実施区間）
　左岸：飯能市大字大河原字金穴378番地先入間川への合流点まで
　右岸：飯能市大字大河原字金穴374番地先から入間川への合流点まで
・荒川水系殿屋敷川（実施区間）
　左岸：飯能市大字大河原字大谷口889番地先から入間川への合流点まで
　右岸：飯能市大字大河原字大谷口888番1地先から入間川への合流点まで
・荒川水系中藤川（実施区間）
　左岸：飯能市大字南字上中沢251番地先から入間川への合流点まで
　右岸：飯能市大字南字畑中610番地先から入間川への合流点まで
・荒川水系有間川（実施区間）
　左岸：飯能市上名栗大字下名栗字栃の木入出口1798番地先から入間川への合流点まで
　右岸：飯能市上名栗大字下名栗字日影大淵1789番地先から入間川への合流点まで
・荒川水系逆川（実施区間）
　左岸：飯能市下名栗大字下名栗字井戸入1808番地先から有間川への合流点まで
　右岸：飯能市下名栗大字下名栗字逆川1807番地先から有間川への合流点まで
・荒川水系炭谷川（実施区間）
　左岸：飯能市上名栗大字上名栗字炭谷3047番の1地先から入間川への合流点まで
　右岸：飯能市上名栗大字上名栗字炭谷日影3049番の1地先から入間川への合流点まで
・荒川水系湯の沢川（実施区間）
　左岸：飯能市大字上名栗字釜の入1252番の1地先から入間川への合流点まで
　右岸：飯能市大字上名栗字姥橋1415番の1地先から入間川への合流点まで
・荒川水系霞川（実施区間）
　左岸：都県界から入間川への合流点まで
　右岸：都県界から入間川への合流点まで
・荒川水系成木川（実施区間）
　左岸：都県界から入間川への合流点まで
　右岸：都県界から入間川への合流点まで
・荒川水系葛川放水路（実施区間）
　左岸：葛川分派点から高麗川合流点まで
　右岸：葛川分派点から高麗川合流点まで
・荒川水系高麗川（実施区間）
　左岸：入間郡越生町大字黒山字南山1188番地先から国管理区間上流端まで
　右岸：入間郡越生町大字黒山字東697番地先から国管理区間上流端まで
・荒川水系高麗川（実施区間）
　左岸：飯能市大字坂元字小ノ神戸1345番の1地先から国管理区間上流端まで
　右岸：飯能市大字坂元字各比良1431番の4地先から国管理区間上流端まで

（5）算出の前提となる降雨　入間川流域の３日間総雨量７４０ｍｍ

（6）関係市区町村　川越市、飯能市、東松山市、狭山市、入間市、坂戸市、日高市、毛呂山町、越生町、嵐山町、小川町
　川島町、鳩山町、ときがわ町、東秩父村

（7）その他計算条件等

① この図は、荒川水系入間川流域の水位周知区間及び（４）に示す区間において、一定の条件で破堤、越水又は溢水させた場合の洪水浸水想定区域図等を図示しています。

② 氾濫解析は、水位周知区間及び（４）に示す区間において、対象区間をおよそ25m間隔の格子（計算メッシュという）に分割しており、これを１単位として水深を計算しているため、微地形による影響が反映できない場合があります。

③ 入間川流域の水位周知区間及び（４）に示す区間では、氾濫解析結果から計算メッシュ毎の想定浸水位を算出し、隣接する計算メッシュとの連続性や連続盛土構造物（道路や鉄道の盛土など）等を考慮して図化しています。

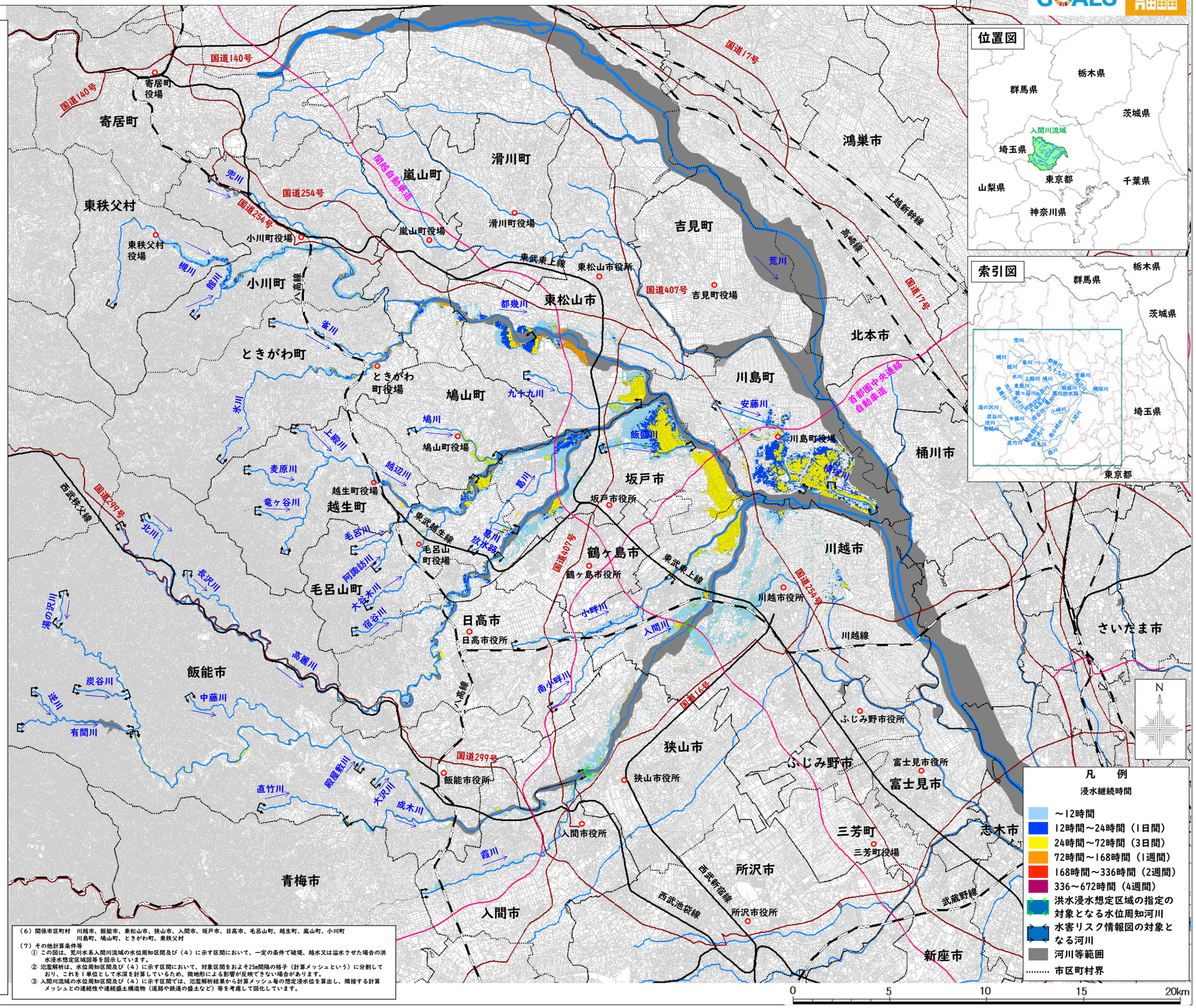

※この地図は、国土地理院長の承認を得て、同院発行の基盤地図を作成したものである。（測量法に基づく国土地理院長承認（使用）R 2JHs 60）

荒川水系入間川流域洪水浸水想定区域図・水害リスク情報図
（家屋倒壊等氾濫想定区域（氾濫流））

荒川水系入間川流域洪水浸水想定区域図・水害リスク情報図
（家屋倒壊等氾濫想定区域（氾濫流））

1　説明文

（1）この図は、荒川水系入間川流域の県管理区間について家屋倒壊等をもたらすような氾濫の発生が想定される区域（家屋倒壊等氾濫想定区域）を表示した図面です。なお、2（4）に示す区間については、解析精度を一定程度確保したシミュレーションにより作成しています。

（2）この家屋倒壊等氾濫想定区域は、作成時点の入間川流域の河道及び洪水調節施設の整備状況を勘案して、想定し得る最大規模の降雨に伴う洪水により入間川流域が氾濫した場合の氾濫流の状況をシミュレーションにより予測したものです。

（3）なお、このシミュレーションの実施にあたっては、支川の（決壊による）氾濫、シミュレーションの前提となる降雨を超える規模の降雨による氾濫、高潮及び内水による氾濫等を考慮していませんので、この家屋倒壊等氾濫想定区域に指定されていない区域においても家屋倒壊・流出等が発生する場合があります。

（4）また、家屋倒壊等氾濫想定区域（氾濫流）は、一定の仮定を与えて算定しており、（3）の条件に加え、倒壊等する家屋は直接基礎の標準的な木造家屋を想定していること、堤防の宅地側には家屋がない更地の状態で氾濫計算をしていること等の理由から、この区域の境界は厳密ではなく、あくまでも目安であることに留意して下さい。

2　基本事項等

（1）作成主体　埼玉県県土整備部河川砂防課
（2）公表年月日　令和２年５月２６日
（3）対象となる水位周知河川
・荒川水系入間川（実施区間）
左岸：狭山市広瀬1丁目18地先から川越市的場1127地先まで
右岸：狭山市鵜ノ木から川越市池辺1969地先まで
（4）対象となる河川
・荒川水系入間川（実施区間）
左岸：飯能市大字上名栗字東山中1981番地先から狭山市広瀬1丁目18地先まで
右岸：飯能市大字上名栗字西山中2046番のイ地先から狭山市鵜ノ木まで
・荒川水系横瀬川（実施区間）
左岸：比企郡川島町曲師字曲屋野91番のｉ地先から入間川への合流点まで
右岸：比企郡川島町曲師字曲屋野90番地先から入間川への合流点まで
・荒川水系小畔川（実施区間）
左岸：日高市大字高萩字西王神2550番のｉ地先の県道橋から国管理区間上流端まで
右岸：日高市大字高萩字西王神2550番のｉ地先の県道橋から国管理区間上流端まで
・荒川水系赤小畔川（実施区間）
左岸：日高市大字大谷沢字大門向田652番のｉ地先の県道橋から小畔川への合流点まで
右岸：日高市大字大谷沢字大門向田652番のｉ地先の県道橋から小畔川への合流点まで
・荒川水系安藤川（実施区間）
左岸：比企郡川島町大字南園部字五反田276番ｉ地先から入間川への合流点まで
右岸：比企郡川島町大字北園部字安藤539番地先から入間川への合流点まで
・荒川水系都幾川（実施区間）
左岸：比企郡都幾川村大字大野字竹ノ谷1372番地先から国管理区間上流端まで
右岸：比企郡都幾川村大字大野字高ノ巣1027番のｉ地先から国管理区間上流端まで
・荒川水系九十九川（実施区間）
左岸：東松山市大字岩殿字入山1359番地先から越辺川への合流点まで
右岸：東松山市大字岩殿字東木1333番地先から越辺川への合流点まで
・荒川水系飯盛川（実施区間）
左岸：坂戸市大字片柳字風原549番の2地先越辺川への合流点まで
右岸：坂戸市大字片柳字西谷722番の2地先から越辺川への合流点まで
・荒川水系槻川（実施区間）
左岸：秩父郡東秩父村大字白石字本皆戸393番のｉ地先から都幾川への合流点まで
右岸：秩父郡東秩父村大字白石字萩殿763番地先から都幾川への合流点まで
・荒川水系兜川（実施区間）
左岸：比企郡小川町大字勝呂字片瀬555番地先から槻川への合流点まで
右岸：比企郡小川町大字勝呂字落合185番地先から槻川への合流点まで
・荒川水系越辺川（実施区間）
左岸：比企郡小川町大字腰越字赤木1818番地先から槻川への合流点まで
右岸：比企郡小川町大字腰越字大芝戸3039番のイ地先から槻川への合流点まで
・荒川水系雀川（実施区間）
左岸：比企郡ときがわ町大字日影字小北563番地先から都幾川への合流点まで
右岸：比企郡ときがわ町大字日影字高谷660番地先から都幾川への合流点まで
・荒川水系末川（実施区間）
左岸：比企郡ときがわ町川村大字們平字小林1番地先から都幾川への合流点まで
右岸：比企郡ときがわ町川村大字們平字大津久657番地先から都幾川への合流点まで
・荒川水系鳩川（実施区間）
左岸：比企郡鳩山町大字高野倉字貫429番のイ地先から越辺川への合流点まで
右岸：比企郡鳩山町大字高野倉字笹原416番地先から越辺川への合流点まで
・荒川水系大谷木川（実施区間）
左岸：入間郡毛呂山町大字大谷木字大平2号1266番の10地先から越辺川への合流点まで
右岸：入間郡毛呂山町大字大谷木字亀石甲898番のｉ地先から越辺川への合流点まで
・荒川水系毛呂川（実施区間）
左岸：入間郡毛呂山町大字滝の入字住吉1337番の2地先から越辺川への合流点まで
右岸：入間郡毛呂山町大字滝の入字滝の入908番地先から越辺川への合流点まで
・荒川水系阿諏訪川（実施区間）
左岸：入間郡毛呂山町大字阿諏訪ひの字1385番地先から毛呂川への合流点まで
右岸：入間郡毛呂山町大字阿諏訪字にの字143番地先から毛呂川への合流点まで
・荒川水系上鰀川（実施区間）
左岸：比企郡ときがわ町大字大付字小山沢467番地先から越辺川への合流点まで
右岸：入間郡越生町大字上谷字南舘松549番地の2の地先から越辺川への合流点まで
・荒川水系麦原川（実施区間）
左岸：入間郡越生町大字麦原字梅の木平990番の2地先から越辺川への合流点まで
右岸：入間郡越生町大字麦原字斎の巣1067番地先から越辺川への合流点まで
・荒川水系竜ヶ谷川（実施区間）
左岸：入間郡越生町大字竜ヶ谷字女滝911番地先から越辺川への合流点まで
右岸：入間郡越生町大字竜ヶ谷字夫婦岩955番地のｉ地先から越辺川への合流点まで
・荒川水系宿谷川（実施区間）
左岸：入間郡毛呂山町大字宿谷字坂口208番のｉ地先から高麗川への合流点まで
右岸：入間郡毛呂山町大字宿谷字西ヶ谷209番地先から高麗川への合流点まで
・荒川水系長沢川（実施区間）
左岸：飯能市大字高山字日影121番の3地先から高麗川への合流点まで
右岸：飯能市大字高山字井尻106番のイ地先から高麗川への合流点まで
・荒川水系北川（実施区間）
左岸：飯能市大字北川字石風呂1183番のｉ地先から高麗川への合流点まで
右岸：飯能市大字北川字岩井沢1150番の7地先から高麗川への合流点まで
・荒川水系葛川（実施区間）
左岸：入間郡毛呂山町大字下川原字田向461番の35地先から越辺川への合流点まで
右岸：入間郡毛呂山町大字下川原字田向461番の35地先から越辺川への合流点まで
・荒川水系直竹川（実施区間）
左岸：飯能市大字上直竹上分字東細田363番地先から成木川への合流点まで
右岸：飯能市大字上直竹上分字上ノ久保302番地先から成木川への合流点まで
・荒川水系大沢川（実施区間）
左岸：飯能市大字大河原字金穴378番地先入間川への合流点まで
右岸：飯能市大字大河原字金穴374番地先から入間川への合流点まで
・荒川水系殿屋敷川（実施区間）
左岸：飯能市大字大河原字大谷ロ889番地先から入間川への合流点まで
右岸：飯能市大字大河原字大谷ロ888番ｉ地先から入間川への合流点まで
・荒川水系中藤川（実施区間）
左岸：飯能市大字南字上中沢251番地先から入間川への合流点まで
右岸：飯能市大字南字畑中610番地先から入間川への合流点まで
・荒川水系有間川（実施区間）
左岸：飯能市上名栗大字下名栗字栃の木入出ロ1798番地先から入間川への合流点まで
右岸：飯能市上名栗大字下名栗字日影大淵1789番地先から入間川への合流点まで
・荒川水系逆川（実施区間）
左岸：飯能市下名栗大字下名栗字井戸入1808番地先から有間川への合流点まで
右岸：飯能市下名栗大字下名栗字逆川1807番地先から有間川への合流点まで
・荒川水系炭谷川（実施区間）
左岸：飯能市上名栗大字上名栗字炭谷3047番のｉ地先から入間川への合流点まで
右岸：飯能市上名栗大字上名栗字炭谷日影3049番のｉ地先から入間川への合流点まで
・荒川水系湯の沢川（実施区間）
左岸：飯能市大字上名栗字湯の入1252番のｉ地先から入間川への合流点まで
右岸：飯能市大字上名栗字蛭補1415番のｉ地先から入間川への合流点まで
・荒川水系霞川（実施区間）
左岸：都県界から入間川への合流点まで
右岸：都県界から入間川への合流点まで
・荒川水系成木川（実施区間）
左岸：都県界から入間川への合流点まで
右岸：都県界から入間川への合流点まで
・荒川水系葛川放水路（実施区間）
左岸：葛川分流点から高麗川合流点まで
右岸：葛川分流点から高麗川合流点まで

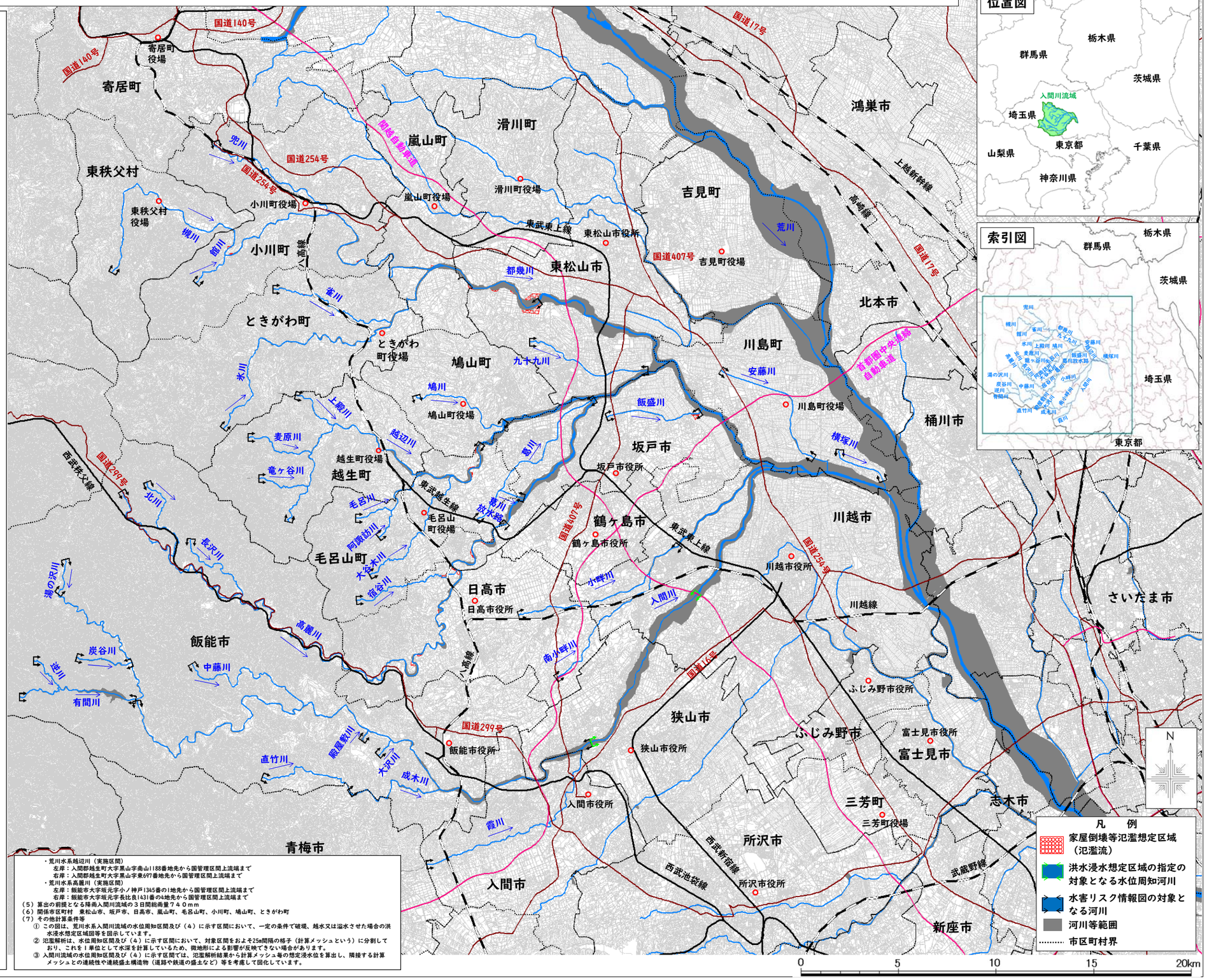

・荒川水系越辺川（実施区間）
左岸：入間郡越生町大字黒山字南山1188番地先から国管理区間上流端まで
右岸：入間郡越生町大字黒山字東697番地先から国管理区間上流端まで
・荒川水系高麗川（実施区間）
左岸：飯能市大字坂元字小ノ神戸1345番のｉ地先から国管理区間上流端まで
右岸：飯能市大字坂元字長比良1431番の4地先から国管理区間上流端まで

（5）算出の前提となる降雨入間川流域の３日間総雨量７４０ｍｍ
（6）関係市区町村　東松山市、坂戸市、日高市、嵐山町、毛呂山町、小川町、鳩山町、ときがわ町
（7）その他計算条件等
① この図は、荒川水系入間川流域の水位周知区間及び（4）に示す区間において、一定の条件で破堤、越水又は溢水させた場合の洪水浸水想定区域図等を図示しています。
② 氾濫解析は、水位周知区間及び（4）に示す区間において、対象区間をおよそ25m間隔の格子（計算メッシュという）に分割しており、これを１単位として水深を計算しているため、微地形による影響が反映できない場合があります。
③ 入間川流域の水位周知区間及び（4）に示す区間では、氾濫解析結果から計算メッシュ毎の想定浸水位を算出し、隣接する計算メッシュとの連続性や連続盛土構造物（道路や鉄道の盛土など）等を考慮して図化しています。

※この地図は、国土地理院長の承認を得て、同院発行の基盤地図を作成したものである。（測量法に基づく国土地理院長承認（使用）R 2JHs 60）

荒川水系入間川流域洪水浸水想定区域図・水害リスク情報図
（家屋倒壊等氾濫想定区域（河岸侵食））

荒川水系入間川流域洪水浸水想定区域図・水害リスク情報図
（家屋倒壊等氾濫想定区域（河岸侵食））

Ⅰ　説明文

（１）この図は、荒川水系入間川流域の県管理区間について、家屋倒壊等をもたらすような氾濫の発生が想定される区域（家屋倒壊等氾濫想定区域）を表示した図面です。なお、２（４）に示す区間については、解析精度を一定程度確保したシミュレーションにより作成しています。

（２）この図は、作成時点の入間川流域の河道及び洪水調節施設の整備状況を勘案して、想定最大規模降雨に伴う洪水により入間川流域の河岸の侵食幅を予測したものです。

（３）また、家屋倒壊等氾濫想定区域（河岸侵食）は、入間川流域の河岸が侵食された場合における、家屋の倒壊・流出等の危険性がある区域の目安を示すものですが、個々の家屋の構造・強度特性等の違いから、この区域の境界は厳密ではなく、あくまでも目安であることに留意して下さい。

２　基本事項等

（１）作成主体　埼玉県県土整備部河川砂防課

（２）公表年月日　令和２年５月２６日

（３）対象となる水位周知河川

・荒川水系入間川（実施区間）

左岸：狭山市広瀬１丁目18地先から川越市的場1127地先まで

右岸：狭山市鶴ノ木から川越市池辺1969地先まで

（４）対象となる河川

・荒川水系入間川（実施区間）

左岸：飯能市大字上名栗字東山中1981番地先から狭山市広瀬１丁目18地先まで

右岸：飯能市大字上名栗字西山中2046番のイ地先から狭山市鶴ノ木まで

・荒川水系横塚川（実施区間）

左岸：比企郡川島町曲師字曲居野91番の１地先から入間川への合流点まで

右岸：比企郡川島町曲師字曲居野90番地先から入間川への合流点まで

・荒川水系小畔川（実施区間）

左岸：日高市大字高萩字西王神2550番の１地先の県道橋から国管理区間上流端まで

右岸：日高市大字高萩字西王神2550番の１地先の県道橋から国管理区間上流端まで

・荒川水系南小畔川（実施区間）

左岸：日高市大字大谷沢字大門向田652番の１地先の県道橋から小畔川への合流点まで

右岸：日高市大字大谷沢字大門向田652番の１地先の県道橋から小畔川への合流点まで

・荒川水系安藤川（実施区間）

左岸：比企郡川島町大字南園部字五反田276番１地先から入間川への合流点まで

右岸：比企郡川島町大字北園部字安藤539番地先から入間川への合流点まで

・荒川水系都幾川（実施区間）

左岸：比企郡都幾川村大字大野字竹ノ谷1372番地先から国管理区間上流端まで

右岸：比企郡都幾川村大字大野字高ノ巣1027番の１地先から国管理区間上流端まで

・荒川水系九十九川（実施区間）

左岸：東松山市大字岩殿字入山1359番地先から越辺川への合流点まで

右岸：東松山市大字岩殿字青木1333番地先から越辺川への合流点まで

・荒川水系飯盛川（実施区間）

左岸：坂戸市大字片柳字風原549番の２地先越辺川への合流点まで

右岸：坂戸市大字片柳字西谷722番の２地先から越辺川への合流点まで

・荒川水系槻川（実施区間）

左岸：秩父郡東秩父村大字白石字本皆戸393番の１地先から都幾川への合流点まで

右岸：秩父郡東秩父村大字白石字荻殿763番地先から都幾川への合流点まで

・荒川水系兜川（実施区間）

左岸：比企郡小川町大字勝呂字片瀬555番地先から槻川への合流点まで

右岸：比企郡小川町大字勝呂字落合185番地先から槻川への合流点まで

・荒川水系館川（実施区間）

左岸：比企郡小川町大字腰越字赤木1818番地先から槻川への合流点まで

右岸：比企郡小川町大字腰越字大芝戸3039番のイ地先から槻川への合流点まで

・荒川水系雀川（実施区間）

左岸：比企郡ときがわ町大字日影字小北563番地先から都幾川への合流点まで

右岸：比企郡ときがわ町大字日影字高谷660番地先から都幾川への合流点まで

・荒川水系氷川（実施区間）

左岸：比企郡ときがわ町川村大字們平字小林１番地先から都幾川への合流点まで

右岸：比企郡ときがわ町川村大字們平字大津久657番地先から都幾川への合流点まで

・荒川水系鳩川（実施区間）

左岸：比企郡鳩山町大字高野倉字貫429番のイ地先から越辺川への合流点まで

右岸：比企郡鳩山町大字高野倉字笹原416番地先から越辺川への合流点まで

・荒川水系大谷木川（実施区間）

左岸：入間郡毛呂山町大字大谷木字大平２号1266番の10地先から越辺川への合流点まで

右岸：入間郡毛呂山町大字大谷木字亀石甲898番の１地先から越辺川への合流点まで

・荒川水系毛呂川（実施区間）

左岸：入間郡毛呂山町大字滝の入字住吉1337番の２地先から越辺川への合流点まで

右岸：入間郡毛呂山町大字滝の入908番地先から越辺川への合流点まで

・荒川水系阿諏訪川（実施区間）

左岸：入間郡毛呂山町大字阿諏訪ひの字1385番地先から毛呂川の合流点まで

右岸：入間郡毛呂山町大字阿諏訪字にの字143番地先から毛呂川の合流点まで

・荒川水系上殿川（実施区間）

左岸：比企郡ときがわ町大字大付字小山沢467番地先から越辺川への合流点まで

右岸：入間郡越生町大字上谷字南請松549番地の２の地先から越辺川への合流点まで

・荒川水系麦原川（実施区間）

左岸：入間郡越生町大字麦原字柿の木平990番の２地先から越辺川への合流点まで

右岸：入間郡越生町大字麦原字嵩の巣1067番地先から越辺川への合流点まで

・荒川水系竜ヶ谷川（実施区間）

左岸：入間郡越生町大字竜ヶ谷字女滝911番地先から越辺川への合流点まで

右岸：入間郡越生町大字竜ヶ谷字夫婦岩955番地の１地先から越辺川への合流点まで

・荒川水系宿谷川（実施区間）

左岸：入間郡毛呂山町大字宿谷字坂口208番の１地先から高麗川への合流点まで

右岸：入間郡毛呂山町大字宿谷字西ヶ谷209番地先から高麗川への合流点まで

・荒川水系長沢川（実施区間）

左岸：飯能市大字高山字日影121番の３地先から高麗川への合流点まで

右岸：飯能市大字高山字井尻106番のイ地先から高麗川への合流点まで

・荒川水系北川（実施区間）

左岸：飯能市大字北川字石風呂1183番の１地先から高麗川への合流点まで

右岸：飯能市大字北川字岩井沢150番の７地先から高麗川への合流点まで

・荒川水系葛川（実施区間）

左岸：入間郡毛呂山町大字下川原字田向461番の35地先から越辺川への合流点まで

右岸：入間郡毛呂山町大字下川原字田向461番の35地先から越辺川への合流点まで

・荒川水系直竹川（実施区間）

左岸：飯能市大字上直竹上分字東細田363番地先から成木川への合流点まで

右岸：飯能市大字上直竹上分字上ノ久保302番地先から成木川への合流点まで

・荒川水系大沢川（実施区間）

左岸：飯能市大字大河原字金穴378番地先入間川への合流点まで

右岸：飯能市大字大河原字金穴374番地先から入間川への合流点まで

・荒川水系殿屋敷川（実施区間）

左岸：飯能市大字大河原字大谷口889番地先から入間川への合流点まで

右岸：飯能市大字大河原字大谷口888番１地先から入間川への合流点まで

・荒川水系中藤川（実施区間）

左岸：飯能市大字南字上中沢251番地先から入間川への合流点まで

右岸：飯能市大字南字狸中610番地先から入間川への合流点まで

・荒川水系有間川（実施区間）

左岸：飯能市上名栗大字下名栗字栃の木入出口1798番地先から入間川への合流点まで

右岸：飯能市上名栗大字下名栗字日影大淵1789番地先から入間川への合流点まで

・荒川水系逆川（実施区間）

左岸：飯能市下名栗大字下名栗字井戸入1808番地先から有間川への合流点まで

右岸：飯能市下名栗大字下名栗字逆川1807番地先から有間川への合流点まで

・荒川水系炭谷川（実施区間）

左岸：飯能市上名栗大字上名栗字炭谷3047番の１地先から入間川への合流点まで

右岸：飯能市上名栗大字上名栗字炭谷日影3049番の１地先から入間川への合流点まで

・荒川水系滝の沢川（実施区間）

左岸：飯能市大字上名栗字釜の入1252番の１地先から入間川への合流点まで

右岸：飯能市大字上名栗字蜂補1415番の１地先から入間川への合流点まで

・荒川水系霞川（実施区間）

左岸：都県界から入間川への合流点まで

右岸：都県界から入間川への合流点まで

・荒川水系成木川（実施区間）

左岸：都県界から入間川への合流点まで

右岸：都県界から入間川への合流点まで

・荒川水系葛川放水路（実施区間）

左岸：葛川分流点から高麗川合流点まで

右岸：葛川分流点から高麗川合流点まで

・荒川水系越辺川（実施区間）

左岸：入間郡越生町大字黒山字南山1188番地先から国管理区間上流端まで

右岸：入間郡越生町大字黒山字東697番地先から国管理区間上流端まで

・荒川水系高麗川（実施区間）

左岸：飯能市大字坂元字小ノ神戸1345番の１地先から国管理区間上流端まで

右岸：飯能市大字坂元字長比良1431番の４地先から国管理区間上流端まで

（５）算出の前提となる降雨　入間川流域の３日間総雨量７４０ｍｍ

（６）関係市区町村　入間市、川越市、飯能市、狭山市、東秩父村、東松山市、坂戸市、日高市
毛呂山町、越生町、小川町、川島町、鳩山町、ときがわ町、嵐山町

（７）その他計算条件等

① この図は、荒川水系入間川流域の水位周知区間及び（４）に示す区間において、一定の条件で破堤、越水又は溢水させた場合の洪水浸水想定区域図等を図示しています。

② 氾濫解析は、水位周知区間及び（４）に示す区間において、対象区間をおよそ25m間隔の格子（計算メッシュという）に分割しており、これを１単位として水深を計算しているため、微地形による影響が反映できない場合があります。

③ 入間川流域の水位周知区間及び（４）に示す区間では、氾濫解析結果から計算メッシュ毎の想定浸水位を算出し、隣接する計算メッシュとの連続性や連続盛土構造物（道路や鉄道の盛土など）等を考慮して図化しています。

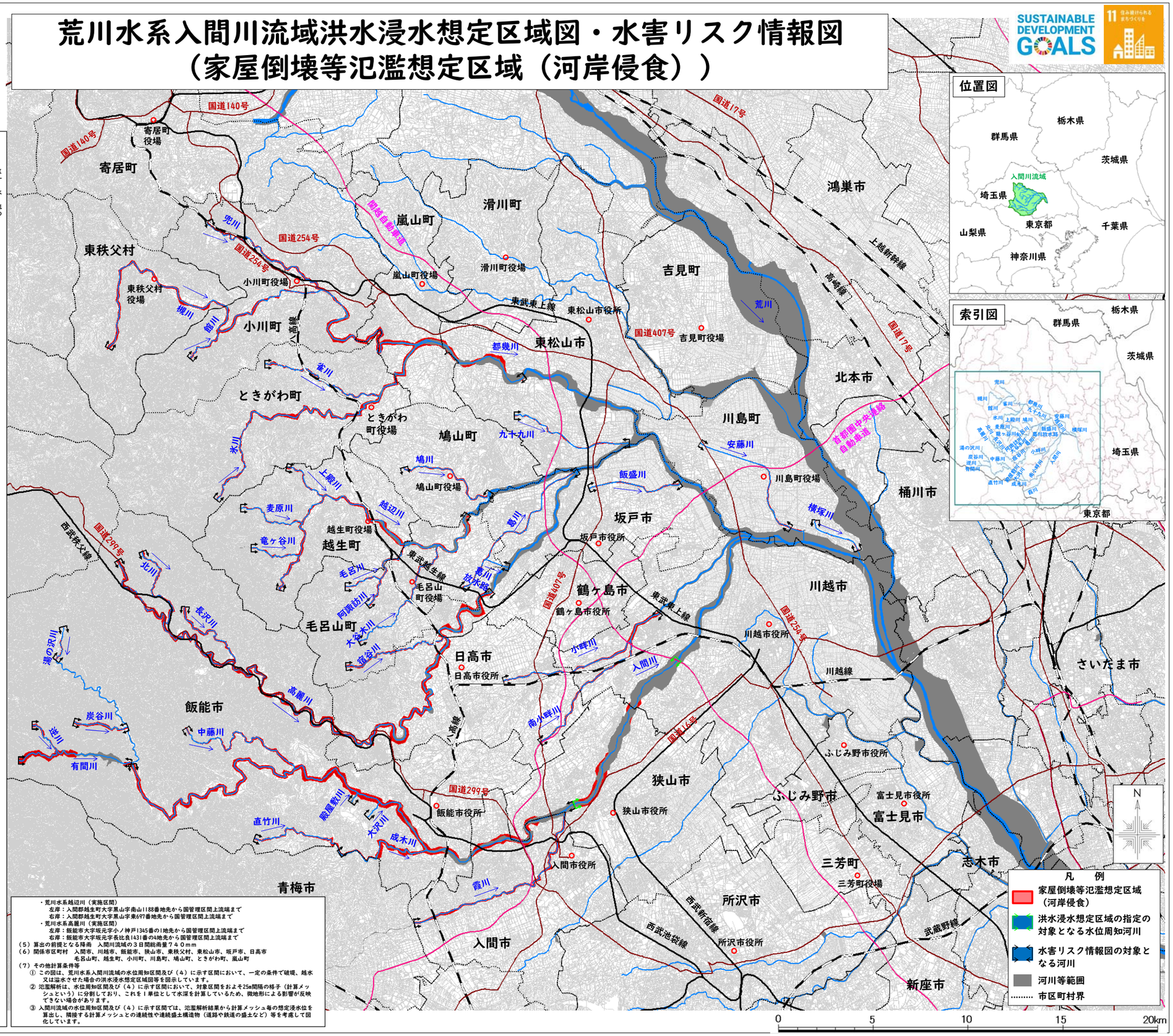

※この地図は、国土地理院長の承認を得て、同院発行の基盤地図を作成したものである。（測量法に基づく国土地理院長承認（使用）R 2JHs 60）

荒川水系入間川流域洪水浸水想定区域図・水害リスク情報図（計画規模）

荒川水系入間川流域洪水浸水想定区域図・水害リスク情報図
（計画規模）

１　説明文

（１）この図は、荒川水系入間川流域の県管理区間について水防法の規定に基づき計画降雨による洪水浸水想定区域、浸水した場合に想定される水深を表示した図面です。なお、２（４）に示す区間については、解析精度を一定程度確保したシミュレーションにより作成しています。

（２）この図は、作成時点の入間川流域の河道及び洪水調節施設の整備状況を勘案して、洪水防御に関する計画の基本となる年超過確率１／１００（毎年、１年間にその規模を超える洪水が発生する確率が１／１００（約１．０％））の降雨に伴う洪水により入間川流域が氾濫した場合の浸水の状況をシミュレーションにより予測したものです。

（３）なお、各シミュレーションの実施にあたっては、支川の（決壊による）氾濫、シミュレーションの前提となる降雨を超える規模の降雨による氾濫、高潮及び内水による氾濫等を考慮していませんので、この洪水浸水想定区域に指定されていない区域においても浸水が発生する場合や、想定される水深が実際の浸水深と異なる場合があります。

２　基本事項等

（１）作成主体　埼玉県県土整備部河川砂防課

（２）公表年月日　令和２年５月２６日

（３）対象となる水位周知河川

・荒川水系入間川（実施区間）
　左岸：狭山市広瀬１丁目１８地先から川越市的場１１２７地先まで
　右岸：狭山市鵜ノ木から川越市池辺１９６９地先まで

（４）対象となる河川

・荒川水系入間川（実施区間）
　左岸：飯能市大字上名栗字東山中１９８１番地先から狭山市広瀬１丁目１８地先まで
　右岸：飯能市大字上名栗字西山中２０４６番のイ地先から狭山市鵜ノ木まで
・荒川水系横塚川（実施区間）
　左岸：比企郡川島町曲師字曲居野９１番のＩ地先から入間川への合流点まで
　右岸：比企郡川島町曲師字曲居野９０番地先から入間川への合流点まで
・荒川水系小畔川（実施区間）
　左岸：日高市大字高萩字西玉神２５５０番のＩ地先の県道橋から国管理区間上流端まで
　右岸：日高市大字高萩字西玉神２５５０番のＩ地先の県道橋から国管理区間上流端まで
・荒川水系南小畔川（実施区間）
　左岸：日高市大字大谷沢字大門向田６５２番のＩ地先の県道橋から小畔川への合流点まで
　右岸：日高市大字大谷沢字大門向田６５２番のＩ地先の県道橋から小畔川への合流点まで
・荒川水系安藤川（実施区間）
　左岸：比企郡川島町大字南園部字五反田２７６番Ｉ地先から入間川への合流点まで
　右岸：比企郡川島町大字北園部字安藤５３９番地先から入間川への合流点まで
・荒川水系都幾川（実施区間）
　左岸：比企郡都幾川村大字大野字竹ノ谷１３７２番地先から国管理区間上流端まで
　右岸：比企郡都幾川村大字大野字高ノ巣１０２７番のＩ地先から国管理区間上流端まで
・荒川水系九十九川（実施区間）
　左岸：東松山市大字岩殿字入山１３５９番地先から越辺川への合流点まで
　右岸：東松山市大字岩殿字青木１３３３番地先から越辺川への合流点まで
・荒川水系飯盛川（実施区間）
　左岸：坂戸市大字片柳字風原５４９番の２地先越辺川への合流点まで
　右岸：坂戸市大字片柳字西谷７２２番の２地先から越辺川への合流点まで
・荒川水系槻川（実施区間）
　左岸：秩父郡東秩父村大字白石字本皆戸３９３番のＩ地先から都幾川への合流点まで
　右岸：秩父郡東秩父村大字白石字萩殿７６３番地先から都幾川への合流点まで
・荒川水系兜川（実施区間）
　左岸：比企郡小川町大字勝呂字片瀬５５５番地先から槻川への合流点まで
　右岸：比企郡小川町大字勝呂字落合１８５番地先から槻川への合流点まで
・荒川水系鎧川（実施区間）
　左岸：比企郡小川町大字腰越字赤木１８１８番地先から槻川への合流点まで
　右岸：比企郡小川町大字腰越字大芝戸３０３９番のイ地先から槻川への合流点まで
・荒川水系雀川（実施区間）
　左岸：比企郡ときがわ町大字日影字小比３６３番地先から都幾川への合流点まで
　右岸：比企郡ときがわ町大字日影字高谷６６０番地先から都幾川への合流点まで
・荒川水系氷川（実施区間）
　左岸：比企郡ときがわ町村大字們平字小林Ｉ番地先から都幾川への合流点まで
　右岸：比企郡ときがわ町村大字們平字大津久６５７番地先から都幾川への合流点まで
・荒川水系鳩川（実施区間）
　左岸：比企郡鳩山町大字高野倉字貫４２９番のイ地先から越辺川への合流点まで
　右岸：比企郡鳩山町大字高野倉字笹原８１６番地先から越辺川への合流点まで
・荒川水系大谷木川（実施区間）
　左岸：入間郡毛呂山町大字大谷木字大平２号１２６６番の１０地先から越辺川への合流点まで
　右岸：入間郡毛呂山町大字大谷木字亀石甲８９８番のＩ地先から越辺川への合流点まで
・荒川水系毛呂川（実施区間）
　左岸：入間郡毛呂山町大字滝の入字住吉１３３７番の２地先から越辺川への合流点まで
　右岸：入間郡毛呂山町大字滝の入９０８番地先から越辺川への合流点まで
・荒川水系阿諏訪川（実施区間）
　左岸：入間郡毛呂山町大字阿諏訪ひの字１３８５番先から毛呂川への合流点まで
　右岸：入間郡毛呂山町大字阿諏訪字にの字１４３番地先から毛呂川への合流点まで
・荒川水系上殿川（実施区間）
　左岸：比企郡ときがわ町大字大付字小山沢４６７番地先から越辺川への合流点まで
　右岸：入間郡越生町大字上谷字南請松５４９番地の２の地先から越辺川への合流点まで
・荒川水系麦原川（実施区間）
　左岸：入間郡越生町大字麦原字棒の木平９９０番の２地先から越辺川への合流点まで
　右岸：入間郡越生町大字麦原字苗の巣１０６７番地先から越辺川への合流点まで
・荒川水系竜ヶ谷川（実施区間）
　左岸：入間郡越生町大字竜ヶ谷字女滝９１１番地先から越辺川への合流点まで
　右岸：入間郡越生町大字竜ヶ谷字夫婦岩９５５番地のＩ地先から越辺川への合流点まで
・荒川水系宿谷川（実施区間）
　左岸：入間郡毛呂山町大字宿谷字坂口２０８番のＩ地先から高麗川への合流点まで
　右岸：入間郡毛呂山町大字宿谷字西ヶ谷２０９番地先から高麗川への合流点まで
・荒川水系長沢川（実施区間）
　左岸：飯能市大字高山字日影１２１番の３地先から高麗川への合流点まで
　右岸：飯能市大字高山字井尻１０６番のイ地先から高麗川への合流点まで
・荒川水系北川（実施区間）
　左岸：飯能市大字北川字石風呂１１８３番のＩ地先から高麗川への合流点まで
　右岸：飯能市大字北川字岩井沢１１５０番の７地先から高麗川への合流点まで
・荒川水系葛川（実施区間）
　左岸：入間郡毛呂山町大字下川原字田向４６１番の３５地先から越辺川への合流点まで
　右岸：入間郡毛呂山町大字下川原字田向４６１番の３５地先から越辺川への合流点まで
・荒川水系直竹川（実施区間）
　左岸：飯能市大字上直竹上分字東細田３６３番地先から成木川への合流点まで
　右岸：飯能市大字上直竹上分字上ノ久保３０２番地先から成木川への合流点まで
・荒川水系大沢川（実施区間）
　左岸：飯能市大字大河原字金穴３７８番地先入間川への合流点まで
　右岸：飯能市大字大河原字金穴３７４番地先から入間川への合流点まで
・荒川水系殿屋敷川（実施区間）
　左岸：飯能市大字大河原字大谷口８８９番地先から入間川への合流点まで
　右岸：飯能市大字大河原字大谷口８８８番Ｉ地先から入間川への合流点まで
・荒川水系中藤川（実施区間）
　左岸：飯能市大字南字上中沢２５１番地先から入間川への合流点まで
　右岸：飯能市大字南字畑中６１０番地先から入間川への合流点まで
・荒川水系有間川（実施区間）
　左岸：飯能市上名栗大字下名栗字柄の木入出口１７９８番地先から入間川への合流点まで
　右岸：飯能市上名栗大字下名栗字日影大淵１７８９番地先から入間川への合流点まで
・荒川水系逆川（実施区間）
　左岸：飯能市下名栗大字下名栗字井戸入１８０８番地先から有間川への合流点まで
　右岸：飯能市下名栗大字下名栗字逆川１８０７番地先から有間川への合流点まで
・荒川水系炭谷川（実施区間）
　左岸：飯能市上名栗大字上名栗字炭谷３０４７番のＩ地先から入間川への合流点まで
　右岸：飯能市上名栗大字上名栗字炭谷日影３０４７番のＩ地先から入間川への合流点まで
・荒川水系湯の沢川（実施区間）
　左岸：飯能市大字上名栗字釜の入１２５２番のＩ地先から入間川への合流点まで
　右岸：飯能市大字上名栗字姥補１４１５番のＩ地先から入間川への合流点まで
・荒川水系霞川（実施区間）
　左岸：都県界から入間川への合流点まで
　右岸：都県界から入間川への合流点まで
・荒川水系成木川（実施区間）
　左岸：都県界から入間川への合流点まで
　右岸：都県界から入間川への合流点まで
・荒川水系葛川放水路（実施区間）
　左岸：葛川分派点から高麗川合流点まで
　右岸：葛川分派点から高麗川合流点まで
・荒川水系入間川（実施区間）
　左岸：入間郡越生町大字黒山字南山１１８８番地先から国管理区間上流端まで
　右岸：入間郡越生町大字黒山字東６９７番地先から国管理区間上流端まで
・荒川水系高麗川（実施区間）
　左岸：飯能市大字坂元字小ノ神戸１３４５番のＩ地先から国管理区間上流端まで
　右岸：飯能市大字坂元字長比良１４３１番の４地先から国管理区間上流端まで

（５）算定の前提となる降雨　入間川流域の３日間総雨量５７３．０ｍｍ

（６）関係市区町村
　＜埼玉県＞川越市、飯能市、東松山市、狭山市、入間市、坂戸市、日高市、毛呂山町、越生町、嵐山町、小川町、川島町
　鳩山町、ときがわ町、東秩父村

（７）その他計算条件等
　① この図は、荒川水系入間川流域の水位周知区間及び（４）に示す区間において、一定の条件で破堤、越水又は溢水させた場合の洪水浸水想定区域図等を図示しています。
　② 氾濫解析は、水位周知区間及び（４）に示す区間において、対象区間をおよそ25m間隔の格子（計算メッシュという）に分割しており、これを１単位として水深を計算しているため、微地形による影響が反映できない場合があります。
　③ 入間川流域の水位周知区間及び（４）に示す区間では、氾濫解析結果から計算メッシュ毎の想定浸水位を算出し、隣接する計算メッシュとの連続性や連続盛土構造物（道路や鉄道の盛土など）等を考慮して図化しています。

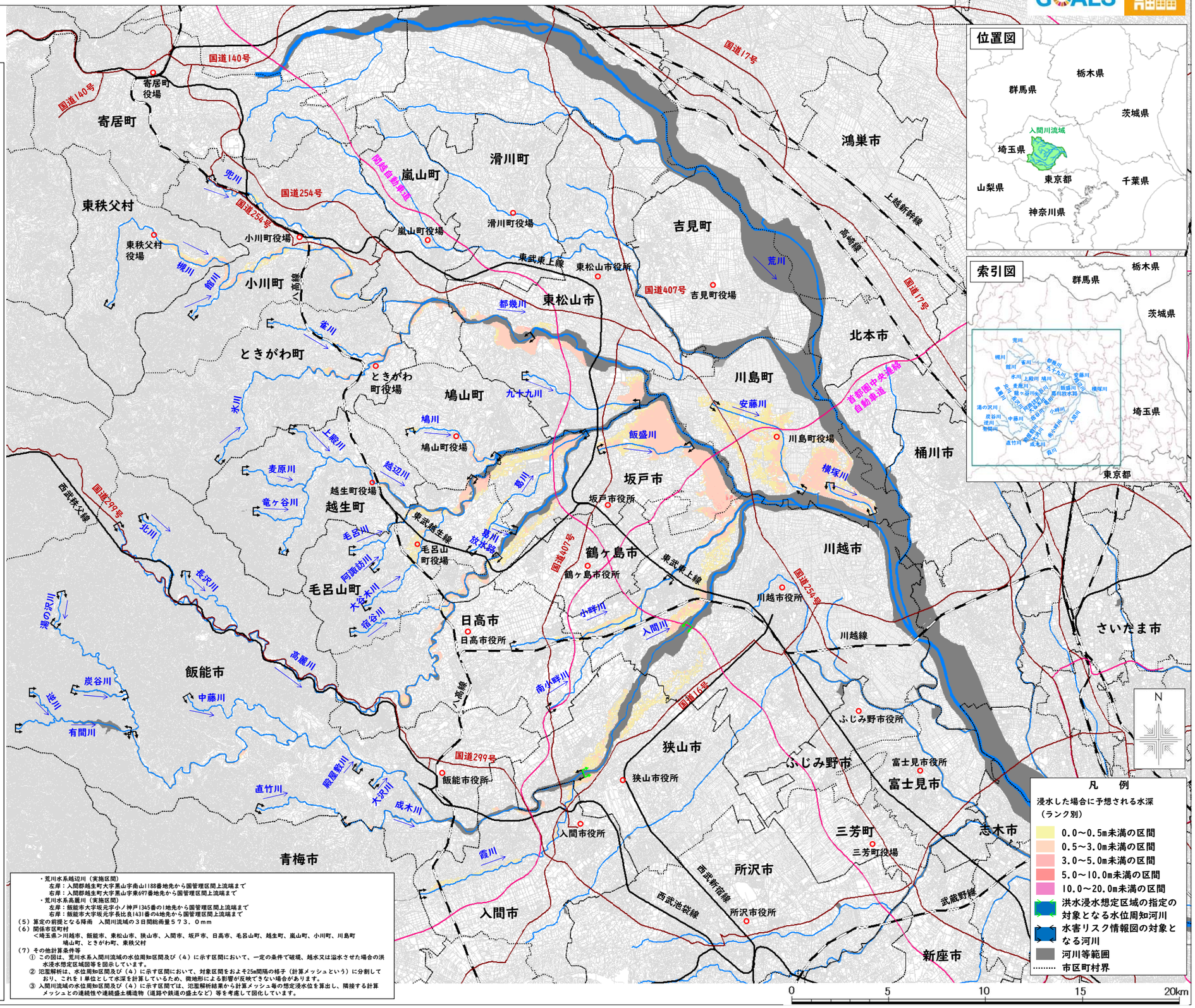

※この地図は、国土地理院長の承認を得て、同院発行の基盤地図を作成したものである。（測量法に基づく国土地理院長承認（使用）R 2JHs 60）